

# Книжная полка «МР». Строки литературной истории Магнитки / 6-7



# МАГНИТОГОРСКИЙ РАБОЧИЙ

ВТОРНИК  
№80 (23369) | 26.07.2022  
ИЗДАЕТСЯ С 1930 ГОДА

## ПОГОДА В ГОРОДЕ НА 26, 27 ИЮЛЯ

	ВТОРНИК	СРЕДА
осадки		
температура	☉ +15 ☿ +27	☉ +13 ☿ +25
ветер	≈ Ю-В 2-4 м/с	≈ С-З 2-4 м/с
давление	☉ 722 мм.рт.ст.	☉ 722 мм.рт.ст.



## Жара. Июль

📷 /ФОТО: ДИНАРА  
БОРОНЦОВА «МР»

# Соцконтракт от государства

**Поддержка.** На заседании Совета по стратегическому развитию и национальным проектам Президент РФ Владимир ПУТИН отметил важный вклад социальных контрактов в снижение уровня бедности

**Главная цель соцконтракта – создание условий для выхода граждан из финансовых трудностей и получение самостоятельного стабильного дохода.**

Суммы, которые можно получить: 14253 рубля на срок до четырех месяцев – на поиск работы, до 250000 рублей – на открытие своего дела, до 100000 рублей – на ведение личного подсобного хозяйства, 14253 рубля в течение шести месяцев – для преодоления трудных жизненных ситуаций.

В бюджете Челябинской области на 2022 год пред-



усмотрены средства на заключение соцконтрактов с жителями региона в размере 880,5 миллиона рублей.

По инициативе губернатора Алексея ТЕКСЛЕРА существующие размеры выплат на открытие своего дела и развитие личного подсобного хозяйства будут увеличены в ближайшее время на 100000 рублей. В текущем году планируется заключить семь тысяч контрактов с южноуральцами.

Напомним, ранее Алексей Текслер на заседании

федерального штаба по антикризисным мерам, представляя предложения по поддержке экономики, сформированные комиссией Госсовета РФ по направлению «Экономика и финансы», предложил доработку механизма социального контракта. Речь в том числе шла об увеличении выплат по направлениям «ведение личного подсобного хозяйства» и «осуществление индивидуальной предпринимательской деятельности» на федеральном уровне.

## Статистика

### Третьи в УрФО

**Уровень исполнения расходов на реализацию нацпроектов в Челябинской области выше среднероссийского.**

На сегодняшний день в регионе он составляет 43 процента, при этом средний показатель по стране – 34,8 процента. Таким образом Челябинская область занимает 14 место среди субъектов РФ по уровню кассового исполнения расходов на нацпроекты. Отметим, что годом ранее по состоянию на начало июля цифры расходов исполнения нацпроектов были ниже и составляли в среднем по субъектам РФ 32,3 процента, по Челябинской области – 33,4 процента.

Кроме того, исполнение расходов на реализацию национальных проектов в нашем регионе выше среднего показателя в УрФО (39,6 процента), таким образом Челябинская область занимает третье место по этим показателям в Уральском Федеральном округе.

Ранее на областном совещании с главами муниципалитетов губернатор Челябинской области Алексей ТЕКСЛЕР отметил важность реализации национальных проектов: – Никакие внешнеполитические обстоятельства не меняют утвержденные планы по реализации национальных проектов. Напомним, у нас в этом году предусмотрено почти 33 миллиарда рублей в целом по региону на эти цели, что почти на три миллиарда больше, чем в прошлом году. Напоминаю, срок исполнения самих контрактов – до 1 декабря текущего года.

## С праздником!

**Уважаемые сотрудники органов следствия! Примите искренние поздравления с профессиональным праздником!**

Ваш ежедневный кропотливый труд направлен на обеспечение безопасности граждан и установление торжества справедливости и закона. Вы стоите на страже государственных интересов и достойно исполняете свой служебный долг. В решении вопросов, которые касаются человеческих судеб, вам удастся сочетать внимательное отношение и требовательность, беспристрастность и гуманизм. Благодарю вас за профессионализм и желая стойкости духа и дальнейших успехов в работе. крепкого здоровья, счастья и благополучия!

**Сергей БЕРДНИКОВ,**  
глава города

# Моют, косят, убирают

Городское хозяйство. О санитарной уборке города рассказали в администрации Магнитогорска



**Отчет о санитарной уборке стал традиционной темой аппаратного совещания главы города. Итоги за прошедшие две недели подвел директор МКУ «УКС» Антон ХВАТКОВ.**

/ФОТО: ДИНАРА  
ВОРОНЦОВА «МР»



Елена **ВИШНЯКОВА**

В списке регулярных сезонных работ – механизированная уборка дорог, очистка от мусора тротуаров, парковок, скверов, содержание в порядке остановочных комплексов, покос травы, посадка цветов и уход за клумбами. Уборочная техника работает на улицах города круглосуточно.

– За отчетный период очищено от мусора и грязи три миллиона 548 тысяч квадратных метров улично-дорожной сети города. В рамках заключенного муниципального контракта в плановом режиме проведены работы по очистке тротуаров механизированным способом площадью 583 тысяч «квадратов», – рассказал Антон Хватков.

Не оставляют без внимания поселки. Там очищено два миллиона 404 тысячи квадратных метров дорог. Регулярно наводят порядок в парках и скверах Магнитки. От мусора общественные территории очищаются как с помощью специализированной техники, так и вручную. Площадь механизированной очистки 23 парков и скверов составила 598,3 тысячи квадратных метров. Вручную работы велись на территории 10 парков и скверов. Площадь очистки от мусора составила 31800 «квадратов».

Директор МКУ «УКС» также рассказал, сколько за две недели в городе скошено травы. Площадь работ составила 663,98 тысячи квадратных метров. В то же время коммунальщики

продолжают ухаживать за клумбами – их пропалывают и поливают.

Производят на улицах города и во дворах ямочный ремонт. Директор МКУ «УКС» рассказал, какая работа проделана с 8 по 21 июля:

– Ремонт проведен на внутриквартальных территориях по проспекту К. Маркса, 101, проезду Сиреневому, 15, улицам Гагарина, Панькова, Балтийской, Красина, Покровской. Площадь ямочного ремонта составила 3696 квадратных метров. В рамках заключенного муниципального контракта продолжают работы по очистке прилотовочной зоны проезжей части.

В работах за указанный период задействовано около 110 единиц техники и почти сотня дорожных рабочих.

## Здоровье

### COVID-19 не отступает

**Федеральная служба по надзору в сфере здравоохранения обеспокоена ростом заболеваемости коронавирусом в России.**

ВОЗ уже объявила о начале новой волны пандемии в Европе, и если не предпринять необходимые меры, то она достигнет и россиян. Глава Росздравнадзора Алла Самойлова отметила, что субъектам РФ необходимо активизировать вакцинацию населения и организовать информационную кампанию о необходимости вакцинации. Всемирная организация здравоохранения призывает оперативно принять меры, касающиеся ношения масок. Как пояснили в ВОЗ, сейчас ситуация развивается аналогично ситуации прошлого лета. Только в этот раз волна COVID-19 вызвана подвидами омикрон-штамма. Случаи заражения новым вариантом омикрон-штамма «кентавр» уже зарегистрировали в России. Медики опасаются, что интенсивность распространения коронавируса будет нарастать по мере приближения холодов.

# Официальные материалы

## АДМИНИСТРАЦИЯ ГОРОДА МАГНИТОГОРСКА ЧЕЛЯБИНСКОЙ ОБЛАСТИ ПОСТАНОВЛЕНИЕ

21.07.2022 № 7331-П  
О внесении изменений в постановление администрации города от 31.01.2019 № 1228-П

В соответствии с Федеральным законом «Об общих принципах организации местного самоуправления в Российской Федерации», постановлением Правительства Российской Федерации от 18.09.2020 № 1492 «Об общих требованиях к нормативным правовым актам, муниципальным правовым актам, регулирующим предоставление субсидий, в том числе грантов в форме субсидий, юридическим лицам, индивидуальным предпринимателям, а также физическим лицам – производителям товаров, работ, услуг, и о признании утратившими силу некоторых актов Правительства Российской Федерации и отдельных положений некоторых актов Правительства Российской Федерации», руководствуясь Уставом города Магнитогорска,

### ПОСТАНОВЛЯЮ:

1. Внести в постановление администрации города от 31.01.2019 № 1228-П «Об утверждении Положения о порядке предоставления субсидии из бюджета города Магнитогорска общественным организациям, осуществляющим деятельность по защите гражданских, социально-экономических, личных прав и свобод лиц старшего поколения, привлечению ветеранов к участию в патриотическом воспитании молодежи, передаче ей традиций старшего поколения, в целях финансового обеспечения (возмещения) затрат в связи с выполнением работ и оказанием услуг социальной направленности жителям города Магнитогорска, осуществляемых в рамках, предусмотренных уставами организаций предметом и целями их деятельности» (далее – постановление) следующие изменения:

- 1) в пункте 1 приложения к постановлению слово «целей» исключить;
- 2) подпункт 1 пункта 15 приложения к постановлению исключить;
- 3) в подпункте 2 пункта 15 приложения к постановлению слово «заявления» заменить словом «заявки»;
- 4) в подпункте 9 пункта 15 приложения к постановлению слова «содержащее сведения о том, что на первое число месяца, предшествующего дате подачи заявки» исключить;
- 5) приостановить до 01 января 2023 года действие абзаца третьего пункта 16 приложения к постановлению;
- 6) пункт 16 приложения к постановлению дополнить абзацем следующего содержания: «– участник отбора не должен находиться в перечне организаций и физических лиц, в отношении которых имеются сведения об их причастности к экстремистской деятельности или терроризму, либо в перечне организаций и физических лиц, в отношении которых имеются сведения об их причастности к распространению оружия массового уничтожения.»;
- 7) в пункте 22 приложения к постановлению слова «в течение 5-ти рабочих дней» заменить словами «не позднее 14-го календарного дня»;
- 8) подпункт 6 пункта 25 приложения к постановлению изложить в следующей редакции: «согласие получателя субсидии (за исключением государственных (муниципальных) унитарных предприятий, хозяйственных товариществ и обществ с участием публично-правовых образований в их уставных (складочных) капиталах, коммерческих организаций с участием таких товариществ и обществ в их уставных (складочных) капиталах), на осуществление в отношении их проверки главным распорядителем как получателем бюджетных средств соблюдения порядка и условий предоставления субсидии, в том числе в части достижения результатов предоставления субсидии, а также проверки органами муниципального финансового контроля соблюдения получателем субсидии порядка и условий предоставления субсидии в соответствии со статьями 2681 и 2692 Бюджетного кодекса Российской Федерации.»;
- 9) в наименовании главы 5 приложения к постановлению слово «целей» исключить;
- 10) пункт 34 приложения к постановлению изложить в следующей редакции:  
«34. Распорядитель средств бюджета города осуществляет проверку соблюдения порядка и условий предоставления субсидий получателем субсидии, в том числе в части достижения результатов предоставления субсидии. Органы муниципального финансового контроля осуществляют проверку в соответствии со статьями 268.1 и 269.2 Бюджетного кодекса Российской Федерации.»;

11) приложение № 2 к Положению о порядке предоставления субсидии из бюджета города Магнитогорска общественным организациям, осуществляющим деятельность по защите гражданских, социально-экономических, личных прав и свобод лиц старшего поколения, привлечению ветеранов к участию в патриотическом воспитании молодежи, передаче ей традиций старшего поколения, в целях финансового обеспечения (возмещения) затрат в связи с выполнением работ и оказанием услуг социальной направленности жителям города Магнитогорска, осуществляемых в рамках, предусмотренных уставами организаций предметом и целями их деятельности, утвержденному постановлением, изложить в новой редакции (приложение).

2. Настоящее постановление вступает в силу после его официального опубликования.
3. Службе внешних связей и молодежной политике администрации города (Беличенко О. С.) опубликовать настоящее постановление в средствах массовой информации.
4. Контроль исполнения настоящего постановления возложить на заместителя главы города Леднева А. Е.

Исполняющий обязанности главы города М. В. МОСКАЛЕВ

Приложение  
к постановлению администрации города  
от 21.07.2022 № 7331-П

Приложение № 2  
к Положению о порядке предоставления  
субсидии из бюджета города Магнитогорска  
общественным организациям, осуществляющим деятельность по защите  
гражданских, социально-экономических, личных прав и свобод лиц старшего  
поколения, привлечению ветеранов к участию в патриотическом воспитании  
молодежи, передаче ей традиций старшего поколения, в целях финансового  
обеспечения (возмещения) затрат в связи с выполнением работ и оказанием услуг  
социальной направленности жителям города Магнитогорска, осуществляемых в  
рамках, предусмотренных уставами организаций предметом и целями  
их деятельности

### Гарантийное письмо

о соответствии требованиям, установленным к участникам отбора, осуществляющим деятельность по защите гражданских, социально-экономических, личных прав и свобод лиц старшего поколения, привлечению ветеранов к участию в патриотическом воспитании молодежи, передаче ей традиций старшего поколения, в целях финансового обеспечения (возмещения) затрат в связи с выполнением работ и оказанием услуг социальной направленности жителям города Магнитогорска, осуществляемых в рамках, предусмотренных уставами организаций предметом и целями их деятельности в 202\_\_ году

Уведомляю Вас о том, что

\_\_\_\_\_ (далее – организация)  
на дату \_\_\_\_\_ 202\_\_ г.:

1) организация не находится в процессе реорганизации (за исключением реорганизации в форме присоединения к юридическому лицу, являющемуся участником отбора, другого юридического лица), ликвидации, в отношении ее не введена процедура банкротства, деятельность организации не приостановлена в порядке, предусмотренном законодательством Российской Федерации;

2) в реестре дисквалифицированных лиц отсутствуют сведения о дисквалифицированных руководителях, членах коллегиального исполнительного органа, лице, исполняющем функции единоличного исполнительного органа, или главном бухгалтере;

3) организация не является иностранным юридическим лицом, а также российским юридическим лицом, в уставном (складочном) капитале которого доля участия иностранных юридических лиц, местом регистрации которых является государство или территория, включенные в утверждаемый Министерством финансов Российской Федерации перечень государств и территорий, предоставляющих льготный налоговый режим налогообложения и (или) не предусматривающих раскрытия и предоставления информации при проведении финансовых операций (офшорные зоны), в совокупности превышает 50 процентов;

4) организация не получает средств из бюджета города на основании иных нормативных правовых актов Российской Федерации, субъекта Российской Федерации или муниципальных правовых актов на цели связанные с возмещением затрат в связи с оказанием социальной поддержки и защиты отдельных категорий граждан города Магнитогорска в рамках реализации муниципальной программы «Социальное обслуживание и социальная поддержка жителям города Магнитогорска» на \_\_\_\_\_ годы», утвержденной постановлением администрации города от \_\_\_\_\_ № \_\_\_\_\_-П;

5) участник отбора не должен находиться в перечне организаций и физических лиц, в отношении которых имеются сведения об их причастности к экстремистской деятельности или терроризму, либо в перечне организаций и физических лиц, в отношении которых имеются сведения об их причастности к распространению оружия массового уничтожения.

\_\_\_\_\_ (наименование должности руководителя) (подпись) (фамилия, инициалы)

«\_\_» \_\_\_\_\_ 20\_\_ г. м.п.

## АДМИНИСТРАЦИЯ ГОРОДА МАГНИТОГОРСКА ЧЕЛЯБИНСКОЙ ОБЛАСТИ ПОСТАНОВЛЕНИЕ

21.07.2022 № 7332-П  
Об утверждении документации о внесении изменений в проект планировки территории западной и юго-западной части города Магнитогорска, утвержденный постановлением администрации города от 29.06.2012 № 8505-П, и проекта межевания территории в границах улиц Тополиная, Демы

В соответствии с Федеральным законом «Об общих принципах организации местного самоуправления в Российской Федерации», Градостроительным кодексом Российской Федерации, Правилами землепользования и застройки города Магнитогорска, утвержденными Решением Магнитогорского городского Собрания депутатов от 17 сентября 2008 года № 125, постановлением администрации города от 10.06.2021 № 6157-П «О подготовке документации о внесении изменений в проект планировки территории западной и юго-западной части города Магнитогорска, утвержденным постановлением администрации города от 29.06.2012 № 8505-П, и проекта межевания территории в границах улиц Тополиная, Демы», опубликованным в газете «Магнитогорский рабочий» от 11.06.2021 № 63, оповещением администрации города о начале общественных обсуждений по документации о внесении изменений в проект планировки территории западной и юго-западной части города Магнитогорска, утвержденный постановлением администрации города от 29.06.2012 № 8505-П, и проекта межевания территории в границах улиц Тополиная, Демы, опубликованным в газете «Магнитогорский рабочий» от 10.06.2022 № 62, с учетом протокола общественных обсуждений от 08.07.2022 и заключения о результатах общественных обсуждений от 08.07.2022, опубликованного в газете «Магнитогорский рабочий» от 08.07.2022 № 73, руководствуясь Уставом города Магнитогорска,

### ПОСТАНОВЛЯЮ:

1. Утвердить документацию о внесении изменений в проект планировки территории западной и юго-западной части города Магнитогорска, утвержденный постановлением администрации города от 29.06.2012 № 8505-П, и проект межевания территории в границах улиц Тополиная, Демы, шифр: ПГ-21-461, выполненную ООО «ГРАДЪ», в составе:

- 1) положение о характеристиках планируемого развития территории, о характеристиках объектов капитального строительства согласно приложению № 1 к настоящему постановлению;
- 2) положения об очередности планируемого развития территории согласно приложению № 2 к настоящему постановлению;
- 3) чертеж планировки территории М 1:1000 согласно приложению № 3 к настоящему постановлению;
- 4) текстовая часть проекта межевания территории согласно приложению № 4 к настоящему постановлению;
- 5) чертеж межевания территории М 1:1000 согласно приложению № 5 к настоящему постановлению.

2. Службе внешних связей и молодежной политики администрации города (Беличенко О. С.):

1) опубликовать настоящее постановление и приложения к постановлению в средствах массовой информации в течение 7 дней со дня издания настоящего постановления;

2) разместить настоящее постановление и приложения к постановлению на официальном сайте администрации города Магнитогорска в сети Интернет.

3. Контроль исполнения постановления возложить на заместителя главы города Куревич М. В.

**Исполняющий обязанности главы города М. В. МОСКАЛЕВ**

Приложение № 1  
к постановлению администрации города  
от 21.07.2022 № 7332-П

## ПОЛОЖЕНИЕ О ХАРАКТЕРИСТИКАХ ПЛАНИРУЕМОГО РАЗВИТИЯ ТЕРРИТОРИИ, О ХАРАКТЕРИСТИКАХ ОБЪЕКТОВ КАПИТАЛЬНОГО СТРОИТЕЛЬСТВА

1. Положение и особенности опорного плана проектируемой территории

Основание для разработки градостроительной документации: Постановление администрации г. Магнитогорска от 10.06.2021 № 6157-П «О подготовке документации о внесении изменений в проект планировки территории западной и юго-западной части города Магнитогорска, утвержденный постановлением администрации города от 29.06.2012 № 8505-П, и проект межевания территории в границах улиц Тополиная, Демы».

Основные цели и задачи, для достижения которых осуществляется подготовка документации по планировке территории:

Установление красных линий и линий регулирования застройки; выделение элементов планировочной структуры; установления границ территорий общего пользования.

Площадь территории в границах проектирования составляет 3,1396 га.

Административно территория расположена в Правобережном районе города Магнитогорска (жилой район «Нежный»).

Границами проектируемой территории являются:

- с запада – ул. Тополиная;
- с юга и севера – проезды;
- с востока – ул. Демы.

В настоящее время территория проектирования полностью застроена отдельно стоящими односемейными домами с прилегающими земельными участками и благоустроена. Инженерные сети (газопровод, водопровод, канализация, линия электропередач 0,4кВ на опорах освещения) существующие. Размещение новых объектов капитального строительства и инженерных сетей на территории проектирования не предусматривается.

### Геологическое строение и рельеф

Согласно схематической карте климатического районирования территории для строительства СП 131.13330.2012, исследованная территория относится к климатическому подрайону I B.

Физико-геологических явлений, осложняющих строительство, на период выполнения изысканий на площадке не обнаружено. Грунтовые условия относятся к I типу по продажности, по степени морозостойкости имеются грунты слабопучинистые и сильнопучинистые.

По инженерно-геологическим условиям территории юго-западной части города разделена по степени благоприятности для градостроительного использования:

Территории пригодные для строительства.

К ним относятся:

- большая часть с уклонами поверхности 1-5%;
- грунтовые воды залегающие глубже 2 м;
- устойчивые грунты основания, которые могут служить естественным основанием для фундаментов зданий и сооружений.

На рассматриваемой территории отсутствуют территории, не подлежащие градостроительному освоению.

### Климат

Климатическая характеристика проводится по данным м/ст. г. Магнитогорск (Справочник по климату СССР, 1968г.) и СНиП 23-01-99 «Строительная климатология» по м/ст.

Климат территории, расположенной в пределах восточного склона Зауралья, характеризуется значительной континентальностью и засушливостью, морозной зимой, тёплым летом и большим количеством солнечных дней.

По строительно-климатическому районированию РФ территория относится к строительно-климатической зоне IV. Расчётная температура для проектирования отопления – 380С (температура самой холодной пятидневки обеспеченностью 0,92). Продолжительность отопительного периода 218 дней.

Значения климатических параметров:

- суммарная солнечная радиация (прямая и рассеянная) за год на горизонтальную поверхность при безоблачном небе – 6092 МДж/м<sup>2</sup>;
- температура воздуха – среднегодовая температура 1,2 °С, среднемесячные температуры – января -16,9 °С, июля – +18,3 °С, абсолютные температуры воздуха – минимальная – 48 °С, максимальная – + 40 °С;
- среднее число дней с температурой воздуха менее -15 °С – 60 дней;
- продолжительность безморозного периода – 160 дней.

Ветровой режим:

В течение всего года, особенно в холодный период, преобладают ветры юго-западного направления. В тёплый период увеличивается повторяемость. Среднегодовая скорость ветра – 4,7 м/с. Средняя месячная скорость ветра 3-5 м/сек., среднее число дней с сильным ветром – 36, наибольшее число дней с сильным ветром – 63.

Влажностный режим:

- территория недостаточно увлажнена.
- среднегодовая относительная влажность – 72%;
- число засушливых дней с относительной влажностью менее 30% – в среднем за год 43 с максимумом в мае – 63 дня;
- годовое количество осадков – 439 мм, за тёплый период – 322 мм, холодный – 115 мм;
- средняя высота снежного покрова – 30-50 см;

### 2. Градостроительный регламент

Виды и состав территориальных зон, выделенных на карте градостроительного зонирования

Территория проектирования на карте градостроительного зонирования охватывает часть города со следующими видами и составом территориальных зон:

Таблица 1. Виды и состав территориальных зон в границах проектирования.

Кодовые обозначения территориальных зон	Наименование территориальных зон
<b>ЖИЛЫЕ ЗОНЫ</b>	
Ж-3	Зона малоэтажной многоквартирной жилой застройки
Ж-4	Зона индивидуальной жилой застройки
<b>ОБЩЕСТВЕННО-ДЕЛОВЫЕ ЗОНЫ</b>	
Ц-2	Зона обслуживания и деловой активности местного значения

### 3. Обоснование проектных архитектурно-планировочных решений

Проектом планировки не предполагается выделение зон планируемого размещения объектов капитального строительства и проектирование новых зданий и сооружений. Вид разрешенного использования земельных участков проводится в соответствии с Правилами землепользования и застройки г. Магнитогорска.

На территории проектирования красные линии, установленные ранее утвержденной документацией: «Проектом планировки территории западной и юго-западной части города Магнитогорска, утвержденный постановлением администрации города от 29.06.2012 № 8505-П».

Данным проектом планировки территории часть красных линий в границах территории проектирования подлежат отмене и установлению в связи с их изломанностью и отсутствием инженерных сетей

Также часть красных линий подлежит корректировке в соответствии с границами существующих земельных участков согласно сведениям ЕГРН.

– ул. Тополиная – улица местного значения.

Ширина в установленных красных линиях – 20 м. Линия регулирования застройки – на расстоянии 3 м от красной линии.

– ул. Демы – улица местного значения.

Ширина в установленных красных линиях – 20 м. Линия регулирования застройки – на расстоянии 3 м от красной линии.

– проезд № 1 – проезд

Ширина в установленных красных линиях – 25 м. Линия регулирования застройки – на расстоянии 3 м от красной линии.

– проезд № 2 – проезд

Ширина в установленных красных линиях – 20 м. Линия регулирования застройки – на расстоянии 3 м от красной линии.

Таблица 2. Ведомость земельных участков, зданий и сооружений

Условный номер образуемого земельного участка (площадь образуемого земельного участка, кв.м)	Условный номер объекта кап. строительства на плане	Кадастровый номер земельного участка согласно сведениям ЕГРН	Адрес земельного участка	Площадь земельного участка по сведениям ЕГРН, кв.м	Вид разрешенного использования земельных участков в соответствии с данными ЕГРН	Вид разрешенного использования земельного участка (приведен в соответствии с Правилами землепользования и застройки г. Магнитогорска)	Код по классификатору	Объект капитального строительства, размещенный на земельном участке, цель использования земельного участка	Этажность	Площадь застройки ОКС, кв.м	Общая площадь ОКС, кв.м.
1	74:	33:02:07003:66	Челябинская область, г. Магнитогорск, уч. 61	931,13	Для объектов жилой застройки (Под малоэтажную жилую застройку)	Для индивидуального жилищного строительства	2.1	Отдельно стоящий односемейный дом с прилегающим земельным участком	2	100,0	180,0
2	74:	33:02:07003:65	Челябинская область, г. Магнитогорск, ул. Тополиная, уч. 97	1 134,0	Для объектов жилой застройки (Под малоэтажную жилую застройку)	Для индивидуального жилищного строительства	2.1	Отдельно стоящий односемейный дом с прилегающим земельным участком	2	100,0	180,0
3	74:	33:02:07003:64	Челябинская область, г. Магнитогорск, ул. Тополиная, уч. 99	1 134,0	Для объектов жилой застройки (Под малоэтажную жилую застройку)	Для индивидуального жилищного строительства	2.1	Отдельно стоящий односемейный дом с прилегающим земельным участком	2	100,0	180,0
4	74:	33:02:07003:63	Челябинская область, г. Магнитогорск, уч. 58	972,0	Для объектов жилой застройки (Под малоэтажную жилую застройку)	Для индивидуального жилищного строительства	2.1	Отдельно стоящий односемейный дом с прилегающим земельным участком	2	100,0	180,0
5	74:	33:02:07003:62	Челябинская область, г. Магнитогорск, уч. 57	972,0	Для объектов жилой застройки (Под малоэтажную жилую застройку)	Для индивидуального жилищного строительства	2.1	Отдельно стоящий односемейный дом с прилегающим земельным участком	2	100,0	180,0
6	74:	33:02:07003:61	Челябинская область, г. Магнитогорск, ул. Тополиная, уч. 105	1 175,49	Для объектов жилой застройки (Под малоэтажную жилую застройку)	Для индивидуального жилищного строительства	2.1	Отдельно стоящий односемейный дом с прилегающим земельным участком	2	100,0	180,0
7	74:	33:02:07003:60	Челябинская область, г. Магнитогорск, ул. Тополиная, д. 107	1 001,31	Для объектов жилой застройки (Под малоэтажную жилую застройку)	Для индивидуального жилищного строительства	2.1	Отдельно стоящий односемейный дом с прилегающим земельным участком	2	100,0	180,0

# Меньше разводов

**Демография.** В ЗАГСах Магнитогорска посчитали свадьбы и расставания



Сколько детей родилось в Магнитогорске с начала года и в каком районе чаще всего женятся? Статистику

озвучила начальник отдела ЗАГС администрации города Светлана СУХАНОВА.

Елена ВИШНЯКОВА

**Зарегистрировать рождение ребенка или смерть человека, брак или развод – все это перечень услуг, которые оказывают в ЗАГСах. В Магнитогорске четыре таких отдела.**

/ФОТО:  
GUBERNATOR74.RU



## Статистика

С начала года в городе появилось на свет

# 2136

младенцев. Больше всего новорожденных зарегистрировано в Правобережном районе. Здесь составлено.

# 912

актовых записей. Также налицо динамика в Орджоникидзевском районе –

# 673

малыша за полгода. Это на

# 77

больше, чем за аналогичный период 2021 года. В Ленинском районе зарегистрирован

# 551

ребенок.

Светлана Александровна отметила, что мальчишек пока чуть больше – 1097 с января 2022 года, а девочек – 1039. Двойни родились у 18 семей Магнитогорска.

Рассказала Светлана Суханова и о том, какие имена сейчас чаще всего дают детям магнитогорские родители. Среди мальчишеских популярны Матвей, Александр, Артем, Максим и Михаил, для девочек часто выбирают имена София, Ева, Полина, Виктория, Арина, Алиса, Анна.

К слову, зарегистрировать рождение малыша сейчас можно не только в одном из районных ЗАГСов, но и прямо в родильном доме. Что очень удобно для молодых родителей.

– В городе продолжает успешно работать удаленное рабочее место по регистрации рождения, которое было открыто летом прошлого года в торжественной обстановке при поддержке главы города Сергея Николаевича БЕРДНИКОВА в Центре охраны материнства и детства. В настоящее время здесь оформляют более 75 процентов рождений по Правобережному району, – сообщила Светлана Суханова.

Что касается бракосочетаний, то у молодоженов есть возможность выбрать один из трех районных ЗАГСов для регистрации. Наиболее популярным оказался отдел в Ленинском районе. 455 пар пожелали именно там заключить союз. Более того, в прошлом году Ленинский ЗАГС занял второе место по Челябинской области, в том числе и по количеству свадеб.

При этом с начала года в це-

лом по городу количество регистраций браков снизилось почти на 10 процентов. Впрочем, время улучшить статистику в этом году у влюбленных Магнитогорска еще есть.

Сократились и разводы – почти на девять процентов. А тех, кто прожил в браке 50 лет и более, награждают медалями «За любовь и верность». Эта награда вручается ежегодно. В 2022-ом ее получают шесть юбиляров.

Еще одна тенденция – заявления в ЗАГСы магнитогорцы все чаще подают через портал госуслуг. Таких сегодня более 90 процентов от общего числа. По количеству электронных заявок наш город занимает первое место в регионе на протяжении последних лет.

– Это говорит о том, что жители города активно пользуются этим интернет-сервисом, который помогает получать ряд государственных услуг, не выходя из дома, это просто, удобно и быстро, – отметила Светлана Суханова.

Также сегодня сотрудники городских отделов ЗАГС оказывают консульства и юридическую помощь гражданам ДНР и ЛНР. Светлана Александровна отметила, что с конца прошлого года действует принцип экстерриториальности: человек может обратиться в ЗАГС по месту пребывания, а не по прописке, не только для того, чтобы вступить в брак, но и, к примеру, чтобы сменить имя или получить справку.

В перспективе – отказ от бумажных свидетельств. Все будет оформлено в электронном

реестре. В настоящее время отделы ЗАГС активно переходят на работу на суперсервисах «Рождение ребенка» и «Утрата близкого человека». Это значит, что личное обращение жителей в ЗАГС не потребуется, а необходимые документы можно будет получить в электронном виде.

Обновляются и сами отделы ЗАГС – благодаря помощи города. Так в прошлом году масштабные ремонтные работы прошли в Правобережном районе при поддержке главы Магнитогорска Сергея Бердникова.

– Отремонтирована лестница, обновлена входная группа отдела, установлены поручни и пандус, благоустроена парковочная зона, что в целом положительно отразилось и на внешнем облике как Правобережного района, так и отдела ЗАГС в том числе. Гражданам стало намного удобнее при обращении в отдел ЗАГС за услугами, молодожены могут сделать красивые фото на фоне отдела. В 2022 году город оказал финансовую поддержку Орджоникидзевскому отделу, где запланированы ремонт фасада здания, замена вывески и будут проведены работы по обновлению внутреннего убранства зала торжеств, – сообщила Светлана Суханова.

Заместитель главы Магнитогорска Максим МОСКАЛЕВ напомнил, что сегодня институту семьи в России уделяется большое внимание. А День семьи, любви и верности по указу Президента РФ стал официальным государственным праздником.

## Экономика

### Просто И ПОНЯТНО

**В администрации города состоялся семинар «Самозанятость: возможность и перспектива».**

Мероприятие провели специалисты управления экономики и инвестиций администрации города совместно с экспертами Обособленного подразделения центра «Мой бизнес» и представителями управления социальной защиты населения администрации Магнитогорска.

По состоянию на 1 января 2022 года в городе зарегистрировано уже более 10000 самозанятых. Налоговым режимом предусматривается простая и понятная система регистрации и постановки на налоговый учет, работы с заказчиками, оплаты начисленных налогов и взаимодействия с налоговой инспекцией.

В ходе семинара участникам рассказали об основах самозанятости, государственной социальной помощи на основании социального контракта на осуществление предпринимательской деятельности и организацию самозанятости, об актуальных мерах федеральной и региональной поддержки самозанятых. В рамках семинара была организована презентация программы «Фабрика самозанятых «Мое дело», реализуемая Центром «Мой бизнес».

Участники активно задавали вопросы, общались и узнали о мерах поддержки, как для самозанятых, так и для предпринимателей.

Мероприятия для предпринимателей управление экономики и инвестиций проводит на регулярной основе. Составлен календарь на 2022 год, с которым можно ознакомиться на сайте администрации города в разделе «Бизнес и инвестиции», а также в официальном сообществе ВКонтакте «Поддержка бизнеса в Магнитогорске». Все мероприятия бесплатные, необходима предварительная онлайн регистрация.

По вопросам участия в мероприятиях можно обратиться к ответственному специалисту отдела инвестиций и предпринимательства управления экономики и инвестиций Анне Александровне КИМАЙКИНОЙ, [Kimaykina@magnitogorsk.ru](mailto:Kimaykina@magnitogorsk.ru) или по телефону 498-498\*1274

Книга Николая ПУТАЛОВА «Братство у железной горы» основана на материалах архива его отца – рабкора «Магнитогорского рабочего» Николая Путалова, свидетеля зарождения и участника литературного движения Магнитки 1930-х годов.



Николай Путалов



Михаил Люгарин



Валентин Сержантов

## Книжная полка «МР».

Строки литературной истории Магнитки

Елена СМЕРНОВА

(Продолжение.  
Начало в №71 от 5.07.2022)



1935 г. участники кабинета рабочего автора; 5 участок; у завкома металлургов/ФОТО: ФОТО ИЗ АРХИВА НИКОЛАЯ И ТАТЬЯНЫ ПУТАЛОВЫХ И ОТКРЫТЫХ ИСТОЧНИКОВ



# Братство у железной горы

РАПП, УралАПП и МагАПП

авторов, близких к пролетариату.

После отрицания писателей дореволюционной школы попутчиков и классово чуждых элементов в литературном движении не осталось. Поэтому был найден революционный выход в виде призыва рабочих-ударников к творчеству – они должны были послужить костяком будущей пролетарской литературы.

На третью областную конференцию Уральской ассоциации пролетарских писателей, проходившую в апреле 1931 года, от магнитогорских литкружковцев были избраны четверо рабочих – среди них Михаил Люгарин и Валентин Сержантов. Также Магнитку представили писатели Василий Макаров и Николай Богданов. Впервые на Урале съезд пролетарских писателей стал слетом рабочих-ударников, призванных в литературу. Делегаты поехали на форум с отчетом о практическом повседневном

литкружков в борьбе рабочих за темпы стройки Магнитогорского металлургического комбината.

В тот момент магнитогорская литорганизация включала до 60 человек, но эта цифра считалась неудовлетворительной, поскольку рабочая прослойка составляла на Магнитострое около 75 процентов. В качестве недостатков были отмечены оторванность писателей от производства, боязнь «сунуться в барак», неумение организовать культурный досуг рабочих. Существующие литбригады предлагали закрепить за участками, а литгруппу «Буксир» при «Магнитогорском рабочем» превратить в «ударный рычаг культурной революции».

Рабочий-ударник до 1934 года был центральной фигурой пролетарского литературного движения. После участия в съезде пролетписателей рабочий коксхимкомбината Люгарин писал: «Ударники должны быть хозяевами пролетлитературы». И, в полном соответствии с этой идеей, авторами одной из первых книг о Магнитке «Магнитострой» были А. Панфилов и Л. Прохоров – электромонтер Магнитостроя и лекальщик Сормовского завода. Книга предназначалась детям 10-12 лет.

Работа магнитогорцев в какой-то момент опередила установки УралАПП. Большинство призванных в литературу ударников имели низкий уровень культуры и образования, в связи с чем к учебной работе литкружков и группы «Буксир» планировали привлечь преподавателей магнитогорских школ, техникумов и вуза. Периодически Магнитогорск приезжали бригады писателей, прошла пятидневка пролетарской литературы.

Небольшой актив магнитогорской писательской организации – В. Макаров, С. Кольшев, Г. Принципул, В. Сержантов, П. Гаврилов, А. Панфилов, В. Куликов – за короткое время выпустил несколько литературных

страниц в «Магнитогорском комсомольце» и восемь номеров журнала «Буксир». Особенно большая нагрузка легла на плечи Василия Макарова, который руководил литорганизацией, был ответственным секретарем «Буксира», отвечал за учебу литкружковцев, организацию дискуссий, производственных совещаний, представлял журнал в худполитсоветах театра и цирка, готовил к печати первый сборник рабочих-ударников «Магнитострой» и второй литературно-общественный сборник, посвященный строительству ММК, занимался организацией кабинета пролетарского писателя, готовил выступления «Буксира» на радио и писал стихи.

Вместе с тем актив МагАПП признавал, что к декабрю 1931 года о Магнитострое нет художественных книг пролетписателей о героях кладки, замеса и монтажа магнитогорских домен.

«За Магнитострой литературы»

В январе 1932 года в Магнитогорске вышел журнал «За Магнитострой литературы» («ЗМЛ») №1(9) – цифра 9 говорила о том, что новое издание – преемник вышедшего ранее «Буксира». Выросшая одноименная литературная группа была реорганизована в ассоциацию с основным творческим ядром – литературной бригадой имени Горького и литкружками на участках. В 1932 году литорганизация Магнитки насчитывала свыше 150 ударников, призванных в литературу. В том же году к 15-й годовщине Октября УралОГИЗом был выпущен «Альманах литбригады имени Горького».

В первом номере «ЗМЛ» Ручьев товарищески критиковал стихи Люгарина, а Макаров – поэму «Послание в будущее» руководителя секции Кадырова, в частности, «за обывательскую зависимость к человеку грядущей эпохи», который «будет кататься на самолетах, работая в сутки три часа». Однако критика произведений, необходимый элемент существования литературного движения, призванный улучшить литературу, в дальнейшем, в 1937 году, была использована для обоснования репрессий.

Новый импульс работе магнитогорских писателей придал Максим Горький, один из главных руководителей редакции «Истории фабрик и заводов» при Объединении государственных издательств, осуществлявшей всеобщий проект по созданию масштабной издательской серии. Горький написал начальнику «Магнитостроя» и культгруппы магнитогорского горкома ВКП(б), что «выпуск книги по истории Магнитостроя включен в число первоочередных 26 книг, намеченных в 1933 году». В Магнитогорске для ее создания были немедленно созданы центральная и участковые редколлегии, все члены литбригады были раскреплены по цехам и участкам.

«Лаборатория» пролетарской литературы

23 апреля 1932 года вышло постановление ЦК ВКП(б) «О перестройке литературно-художественной организации», кардинально изменившее облик советской литературы. Постановление говорило о ликвидации ассоциации пролетарских писателей и объединении всех авторов, поддерживающих платформу советской власти, стремящихся участвовать в социалистическом строительстве, в единый Союз советских писателей с коммунистической фракцией в нем. Максим Горький возглавил перестройку писательской организации. На этой волне МагАПП была ликвидирована, а орган МагАПП – журнал «За Магнитострой литературы» стал органом издательства «Магнитострой».

В Магнитогорске был создан оргкомитет Союза советских писателей. В те дни «Правда» писала, что теперь «еще шире по содержанию и размаху стоит задача выявления и воспитания новых поколений пролетарских писателей из передовиков-ударников». Горком ВКП(б) обязал оргкомитет прикрепить творческий актив СП к основным участкам и цехам завода, а также рекомендовал авторам участвовать в работе стенной печати, многотиражных газет, содействовать цеховой редколлегии в сборе материала для «Истории магнитогорского завода».

Писательское ядро по-прежнему составляли Василий Макаров, секретарь оргкомитета СП и журнала «ЗМЛ», Борис Ручьев, руководивший созданием «Истории магнитогорского завода», активно печатавшийся Валентин Сержантов, отвечающий за сектор кружковой работы. Макаров и Ручьев входили в оргкомитет по съезду Уральского съезда писателей.

В сентябре Горького наградили орденом Ленина, был объявлен декадник, посвященный его творческой деятельности. Постановлением оргкомитета Уральского СП магнитогорскую литорганизацию поощрили четырьмя путевками на курорт и библиотекой стоимостью 500 рублей. Ручьев был персонально награжден премией в размере 400 рублей. В горьковскую декаду в Магнитогорске объявлен новый призыв ударников в литературу, организовано семь литкружков: на мартерне, прокате, в шамотно-динасовом цехе, комсомольском бараке, погрузочном бюро доменного цеха, рабфаке, стройтехникуме.

5 декабря 1932 года открылся Пленум Уральского оргкомитета ССП в рамках подготовки к первому Всесоюзному съезду писателей. На открытии выступил Василий Макаров. К двухлетию магнитогорской литорганизации у него уже имелась 51 публикация: кроме сборника «Огни соревнования» это были стихи в сборниках УралОГИЗа, библиотеке «Смена», журналах «Штурм», «Огонек» и других. Следом по количеству публикаций шли Ручьев и Люгарин,

чьи произведения были опубликованы, соответственно, 30 и 34 раза. В отчете фигурируют также Владимир Хабаров, Вениамин Белихов, Валентин Сержантов, Александр Ворошилов, Петр Петров, Виктор Черных, Александр Кузьмичев, Константин Мураиди, Анастасий Панфилов, Борис Иосилевич, Павел Гаврилов и другие.

После съезда магнитогорский оргкомитет СП стал еще активнее продвигать идеи новой писательской организации, заседания и литературные вечера приурочивали к «красным» датам и профессиональным праздникам

18 марта 1933 года участники литбригады решили «включиться в борьбу за большевистский сев». Четыре бригады писателей отправлялись в основные совхозы и колхозы Магнитного района, чтобы проверить шефскую работу Магнитки. Оргкомитет совместно с редколлегией журнала «ЗМЛ» организовал конкурс на лучшее произведение о колхозной деревне. Писатели также проводили рейды по кинотеатрам, баням. Люгарин писал о торговле, Ручьев – о совхозе «Красный Урал», бригада в составе Ручьева, Макарова и Люгарина – о репертуаре цирка. Сержантов критиковал плохую работу доменного цеха, а какой-то неизвестный автор опубликовал фельетон «Вошь как таковая» о засилье насекомых в городской бане.

4 ноября 1933 года в КРА состоялась первое заседание РЛУ обучались примерно сто человек, примерно столько же слушателей участвовало в работе Кабинета рабочего автора в Магнитогорске.

10 ноября 1933 года в КРА состоялась первое заседание РЛУ обучались примерно сто человек, примерно столько же слушателей участвовало в работе Кабинета рабочего автора в Магнитогорске.

Важным событием литературной жизни стало открытие кабинета рабочего автора. 3 октября 1933 года в «Магнитогорском рабочем» было помещено объявление, гласившее: «Кабинет ставит задачей выявить и воспитать новые кадры авторов из среды рабочих-ударников Магнитостроя. В кабинете имеется библиотека, журналы, газеты и комната для работы. Кабинет открыт ежедневно с 6 час. вечера до 10 час., кроме выходных дней. 3 октября в 7 ч. вечера приглашаются в кабинет все рабочие авторы Магнитостроя. Доклад о задачах кабинета делает зав. кабинетом рабочего автора Т. Светозаров».

В те дни в Магнитогорске находились председатель Всесоюзного оргкомитета ССП критик Владимир Ермилов и председатель Уральского оргкомитета СП Николай Харитонов, они одними из первых узнали об открытии КРА. Ермилов тогда выступил с докладом в большом зале Дома ИТР. Известно, что в Ленингра-

де еще в начале 1931 года для подготовки руководителей литкружков на заводах был создан вечерний Рабочий литературный университет (РЛУ), опыт которого был позднее взят за основу при открытии Всесоюзного литературного института имени Горького. В задачи РЛУ также входила органи-

зация учебы для будущих кадров рабочих писателей, призванных в литературу. В 1933 году на первом курсе РЛУ обучались примерно сто человек, примерно столько же слушателей участвовало в работе Кабинета рабочего автора в Магнитогорске.

4 ноября 1933 года в КРА состоялась первое заседание РЛУ обучались примерно сто человек, примерно столько же слушателей участвовало в работе Кабинета рабочего автора в Магнитогорске.

10 ноября 1933 года в КРА состоялась первое заседание РЛУ обучались примерно сто человек, примерно столько же слушателей участвовало в работе Кабинета рабочего автора в Магнитогорске.

Важным событием литературной жизни стало открытие кабинета рабочего автора. 3 октября 1933 года в «Магнитогорском рабочем» было помещено объявление, гласившее: «Кабинет ставит задачей выявить и воспитать новые кадры авторов из среды рабочих-ударников Магнитостроя. В кабинете имеется библиотека, журналы, газеты и комната для работы. Кабинет открыт ежедневно с 6 час. вечера до 10 час., кроме выходных дней. 3 октября в 7 ч. вечера приглашаются в кабинет все рабочие авторы Магнитостроя. Доклад о задачах кабинета делает зав. кабинетом рабочего автора Т. Светозаров».

В те дни в Магнитогорске находились председатель Всесоюзного оргкомитета ССП критик Владимир Ермилов и председатель Уральского оргкомитета СП Николай Харитонов, они одними из первых узнали об открытии КРА. Ермилов тогда выступил с докладом в большом зале Дома ИТР. Известно, что в Ленингра-

де еще в начале 1931 года для подготовки руководителей литкружков на заводах был создан вечерний Рабочий литературный университет (РЛУ), опыт которого был позднее взят за основу при открытии Всесоюзного литературного института имени Горького. В задачи РЛУ также входила органи-

зация учебы для будущих кадров рабочих писателей, призванных в литературу. В 1933 году на первом курсе РЛУ обучались примерно сто человек, примерно столько же слушателей участвовало в работе Кабинета рабочего автора в Магнитогорске.

(Продолжение следует)

# Магнитка: «от винта!»

## Память прожитых лет. Страницы авиационной истории города

Алексей ФАТИН

### Справка

Общемировое увлечение авиацией начала 1930-х годов по духу и влиянию на социум было сродни периоду «космической гонки» 1960-х. Этот интерес оказал огромное влияние на тенденции развития общества и затронул несколько культурных пластов, воздействовал в той или иной мере на жизнь предвоенного поколения. Не стал исключением в данном тренде и Советский Союз – популярность всего связанного с авиацией зашкаливала.



ФОТО: АРХИВ АВТОРА

15 августа 1930 года в степи, недалеко от строящегося металлургического гиганта, совершил посадку первый самолет, обслуживавший воздушный маршрут Свердловск – Челябинск – Магнитогорск протяженностью 485 километров. Это был Junkers F.13 – немецкий четырехместный пассажирский самолет, активно эксплуатировавшийся в то время в СССР обществом «Добролет». Российское акционерное общество Добровольного воздушного флота было предшественником Аэрофлота и решало задачу организации почтово-пассажирских и грузовых линий и задачи народного хозяйства, связанные с авиацией, а также ведало развитием советской авиационной промышленности.

**Железнодорожное сообщение решало основные логистические задачи по доставке всего необходимого для возведения такого огромного промышленного комплекса, как Магнитогорский металлургический комбинат. Однако при строительстве появилась и необходимость в быстрых перевозках специфических грузов, прибытие которых не терпело отлагательств. Конечно же, была и потребность в доставке людей, документов, почты...**

Для приема первых самолетов была построена посадочная площадка. Не аэродром с соответствующей инфраструктурой, а именно площадка на наиболее ров-

ном участке степи, наспех обработанном нехитрыми строительными приспособлениями.

Постановлением Совета Народных Комиссаров Союза СССР от 16 апреля 1931 года «О плане гражданского воздушного флота на 1931 год» гражданская авиация была отнесена к особо важным отраслям народного хозяйства. Начал осуществляться комплекс мероприятий – от льгот для работников воздушного флота до первоочередного снабжения гражданской авиации дефицитными материалами.

Новые веяния развития авиации коснулись и Магнитки. По предварительному плану наметили два маршрута: Москва – Казань

– Уфа – Магнитогорск и Свердловск – Златоуст – Бакал – Магнитогорск. По ним прорабатывались планы организации грузо- и пассажиропотока. Вот что писала газета «Магнитогорский рабочий» весной 1933 года: «Началось регулярное воздушное движение по линии Магнитогорск – Свердловск. Курсирует четырехместный почто-пассажирский самолет «Сталь-2». Скорость движения 180 км/ч. Самолет прибывает в Свердловск по четным числам в 8 часов. Полет длится два с половиной часа. Телефон аэродрома 1-61».

Также набирало популярность и увлечение дирижаблями. Энтузиасты освоения такого рода маршрутов с восторгом приняли решение президиума городского совета «Об открытии дирижабельной линии Москва – Магнитогорск». Было намечено финансирование на строительство необходимой для этой линии инфраструктуры. Однако обещанный городу комбинатом «Дирижаблестрой» аэростат так и не прибыл.

К концу 1933 года для открывшегося летом магнитогорского авиаклуба ОСОАВИАХИМом был приобретен первый самолет – пионер массового советского авиастроения биплан Р-1. В следующем году число летательных аппаратов увеличилось до пяти. Это событие совпало с первым набором в летную секцию аэроклуба, к занятиям в которой приступили 35 рабочих, среди них и будущий летчик-истребитель Герой Советского Союза Леонид Дема.

Однако фактически системное развитие аэродрома тормозилось в силу бюрократи-

ческих проволочек, отсутствия подготовленных кадров и материальных ресурсов. О многом говорит тот факт, что до 1935 года использовался термин «посадочная площадка» – инфраструктуры, чтобы смело называть этот объект «аэродромом», не было... Мало того, до 1934 года в непосредственной близости от приземляющихся самолетов велись сельскохозяйственные работы.

Переломным для развития гражданской авиации Магнитогорска стал 1934 год – как в плане отношения руководства комбината, так и городских организаций: начали собирать средства для строительства необходимой инфраструктуры. 19 мая 1934 года постановлением Совнаркома №1180 было образовано 12 территориальных управлений гражданского воздушного флота, в том числе и Уральское – в него вошли аэропорты Свердловска, Челябинска, Магнитогорска. Данное решение коренным образом повлияло на возможности снабжения аэродрома необходимыми материальными ресурсами. Дело шло на лад.

Непосредственно ММК использовал самолеты У-2, первый из которых был взят в аренду в 1932 году. В марте 1935 года комбинатом для нужд руководства был приобретен специализированный вариант самолета Р-5 с отдельной двухместной пассажирской кабиной, который первое время обслуживал пилот И. Д. Ефимов. Таким образом, начальство ММК получило возможность использовать воздушный транспорт и оперативно реагировать на все вызовы времени.

### Бизнес

## Главная выставка

**С 15 по 17 ноября в Санкт-Петербурге в выставочном центре «Экспофорум» пройдет Международная продовольственная выставка «ПЕТЕРФУД-2022».**

Главная выставка Северо-Западного федерального округа в сфере продовольственной торговли позволит установить деловые контакты и вывести бренды регионов-участников на рынок Санкт-Петербурга и Ленинградской области. Выставка «ПЕТЕРФУД» включает в себя два значимых блока, представляющих деловую программу, направленную на всестороннюю подготовку к работе с розничными сетями как в России, так и за рубежом. Также участников ждет обширная программа обучения, где все желающие смогут принять участие в семинарах от ведущих специалистов производственной отрасли.

Дополнительную информацию можно получить на сайте форума, а также в организационном комитете по телефону: 8 (812) 327-49-18 (доб. 408) или по электронной почте: [info@peterfood.ru](mailto:info@peterfood.ru).

## Не упустите возможность

**Минпромторг России запланировал различные мероприятия в сфере розничной торговли.**

**С 18 по 19 августа** в Светлогорске Калининградской области пройдет межрегиональный форум «Дни ритейла на Балтике».

**С 29 по 30 сентября** в Южно-Сахалинске (Сахалинская область) состоится межрегиональный форум «Дни Ритейла на Сахалине».

**С 11 по 12 октября** в Москве будет организован Международный форум электронной коммерции и ритейла Ecom Retail Week.

**С 26 по 28 октября** в Новосибирске пройдет межрегиональный форум «Дни Ритейла в Сибири».

С подробной программой мероприятий можно ознакомиться на сайте Министерства промышленности и торговли Российской Федерации.

Регистрация также доступна на официальных сайтах организаторов мероприятий.

/ 4

8	74: 33:0207003:59	Челябинская область, г. Магнитогорск, уч. 54	852,48	Для объектов жилой застройки (Под малоэтажную жилую застройку)	Для индивидуального жилищного строительства	2.1	Отдельно стоящий односемейный дом с прилегающим земельным участком	2	100,0	180,0
9	74: 33:0207003:58	Челябинская область, г. Магнитогорск, ул. Дёмы, уч. 112	1 122,34	Для объектов жилой застройки (Под малоэтажную жилую застройку)	Для индивидуального жилищного строительства	2.1	Отдельно стоящий односемейный дом с прилегающим земельным участком	2	100,0	180,0
10	74: 33:0207003:57	Челябинская область, г. Магнитогорск, ул. Дёмы, уч. 110	1 134,0	Для объектов жилой застройки (Под малоэтажную жилую застройку)	Для индивидуального жилищного строительства	2.1	Отдельно стоящий односемейный дом с прилегающим земельным участком	2	100,0	180,0
11	74: 33:0207003:56	Челябинская область, г. Магнитогорск, ул. Дёмы, уч. 108	1 134,0	Для объектов жилой застройки (Под малоэтажную жилую застройку)	Для индивидуального жилищного строительства	2.1	Отдельно стоящий односемейный дом с прилегающим земельным участком	2	100,0	180,0
12	74: 33:0207003:55	Челябинская область, г. Магнитогорск, ул. Дёмы, д. 106	972,0	Для объектов жилой застройки (Под малоэтажную жилую застройку)	Для индивидуального жилищного строительства	2.1	Отдельно стоящий односемейный дом с прилегающим земельным участком	2	100,0	180,0
13	74: 33:0207003:54	Челябинская область, г. Магнитогорск, ул. Дёмы, д. 104	972,0	Для объектов жилой застройки (Под малоэтажную жилую застройку)	Для индивидуального жилищного строительства	2.1	Отдельно стоящий односемейный дом с прилегающим земельным участком	2	100,0	180,0
14	74: 33:0207003:53	Челябинская область, г. Магнитогорск, ул. Дёмы, д. 102	1 161,1	Для объектов жилой застройки (Под малоэтажную жилую застройку)	Для индивидуального жилищного строительства	2.1	Отдельно стоящий односемейный дом с прилегающим земельным участком	2	100,0	180,0
	74:33:0207003:146	Челябинская обл, г. Магнитогорск, Правобережный район	63 439,48	Для общего пользования (уличная сеть). Линейный объект (улично-дорожная сеть, инженерные коммуникации)	Земельные участки (территории) общего пользования	12.0	Земельные участки общего пользования	-	-	-
ИТОГО:								2	1400,0	2520,0

\* – В соответствии с Проектом межевания территории в составе разрабатываемой Документации о внесении изменений в проект планировки территории западной и юго-западной части города Магнитогорска, утвержденный постановлением администрации города от 29.06.2012 № 8505-П, и проект межевания территории в границах улиц Тополиная, Дёмы.

1 – Граница земельного участка с кадастровым номером 74: 33:0207003: 146 Вид разрешенного использования – Земельные участки общего пользования (12.0) расположены вне границ проектирования.

Показатели использования территории:

Площадь территории в границах составляет 3,1396 га.

Показатели использования территории определены по обмерам чертежей опорного плана и основного чертежа.

Показатели использования территории представлены в таблице 5. Местными нормативами градостроительного проектирования определен порядок расчета показателей застройки:

– плотность застройки – отношение площади всех этажей зданий и сооружений к площади участка.

Плотность застройки в проекте рассчитана по формуле:  $2520,0 \text{ м}^2 / 3,1396 \text{ га} = 802 \text{ м}^2/\text{га}$ :

– коэффициент застройки – отношение площади, занятой под зданиями и сооружениями к площади участка.

Коэффициент застройки в проекте рассчитан по формуле:

$1400,0 \text{ м}^2 / 31396 \text{ м}^2 = 0,04$

– коэффициент плотности застройки – отношение площади всех этажей зданий и сооружений к площади участка.

Коэффициент плотности застройки в проекте рассчитан по формуле:

$2520,0 \text{ м}^2 / 31396 \text{ м}^2 = 0,08$

Численность населения  $2520,0 \text{ кв.м.} / 50 \text{ кв.м.} = 50,4 \text{ чел.}$

Плотность населения:  $50 \text{ чел.} / 3,1396 \text{ га} = 16 \text{ чел./га}$

Таблица 3. Баланс проектируемой территории

№	Наименование	Площадь, м <sup>2</sup>	% соотношение
1	Площадь проектируемой территории	31396,0	100
2	Площадь застройки	1400,0	4
3	Площадь покрытий	9418,80	30
4	Площадь озеленения	20577,20	66
5	Плотность застройки	802 м <sup>2</sup> /га	-
6	Коэффициент застройки территории	0,04	-
7	Коэффициент плотности застройки территории	0,08	-
8	Численность населения, чел.	50	-

Транспортная доступность проектируемой территории

Классификация улиц и дорог принята в соответствии с ГП и СП 42.13330.2016, их параметры – в соответствии с п. 11.5 СП 42.13330.2016. Ширина проектируемых улиц определена в зависимости от интенсивности движения транспорта и пешеходов, состава размещаемых в пределах поперечного профиля элементов (проезжих частей, технических

полос для прокладки подземных коммуникаций, тротуаров, зеленых насаждений и др.), с учетом проектируемых подземных и наземных инженерных коммуникаций, и санитарно-гигиенических требований.

Категории улиц и дорог

Основу улично-дорожной сети рассматриваемой территории формируют:

1. Улицы местного значения. Улицы в жилой застройке Основное назначение: транспортная и пешеходная связи на территории жилых районов (микрорайонов).

– ул. Тополиная:

Ширина проезжей части – 6 м;  
Количество полос – 2;  
Ширина полосы движения – 3,0 м;  
Кол-во тротуаров – 2;  
Ширина тротуара – 1,5 м.

– ул. Дёмы:

Ширина проезжей части – 6 м;  
Количество полос – 2;  
Ширина полосы движения – 3,0 м;  
Кол-во тротуаров – 2;  
Ширина тротуара – 1,5 м.

2. Проезды. Проезды в жилой застройке Основное назначение: транспортная и пешеходная связи на территории жилых районов (микрорайонов).

– Проезд № 1:

Ширина проезжей части – 6 м;  
Количество полос – 2;  
Ширина полосы движения – 3,0 м;  
Кол-во тротуаров – 2;  
Ширина тротуара – 1,5 м.

– Проезд № 2:

Ширина проезжей части – 6 м;  
Количество полос – 2;  
Ширина полосы движения – 3,0 м;  
Кол-во тротуаров – 1;  
Ширина тротуара – 1,5 м.

Расчет гостевых автостоянок

Данным проектом планировки территории предусмотрено размещение стоянок временного хранения автомобилей в границах земельных участков существующих объектов капитального строительства из расчета вместимости объекта капитального строительства. Потребность в автостоянках для временного хранения автомобилей для территории определена в соответствии с Местными нормативами градостроительного проектирования города Магнитогорска, утвержденные Решением Магнитогорского городского Собрания депутатов от 24.02.2015 № 21.

Для объектов индивидуального жилищного строительства 1 машино-место на 1 отдельно стоящий односемейный дом с прилегающим земельным участком.

На территории проектирования располагается 14 отдельно стоящих односемейных домов. Общее количество парковочных мест для временного хранения легковых автомобилей на территории проектирования – 14 машино-мест.

Благоустройство и озеленение территории

Предусматривается комплексное благоустройство и озеленение территории. В благоустройстве территории входят:

- строительство проезжих частей, пешеходных тротуаров;
- наружное освещение;
- обустройство элементов улично-дорожной сети и пешеходной инфраструктуры;
- озеленение;
- адаптация среды и застройки для маломобильных групп населения;
- сохранение естественных зеленых насаждений.

5. Зоны с особыми условиями использования территории

В границах проектирования отсутствуют территории, не подлежащие градостроительному освоению: памятники истории и культуры государственного значения, памятники истории и культуры местного значения, рекреационно-оздоровительные территории, питомники, особо охраняемые природные территории, территории месторождений, кладбища, скотомогильники.

Определены охранные зоны инженерных сетей:

– от подземной линии электропередач 0,4 кВ – 1 м в каждую сторону от крайнего провода (согласно Постановлению Правительства от 24 февраля 2009 года, № 160 «О порядке установления охранных зон объектов электросетевого хозяйства и особых условий использования земельных участков, расположенных в границах таких зон» в редакции от 21.12.2018);

– от воздушной линии электропередач 0,4 кВ – 2 м в каждую сторону от крайнего провода (согласно Постановлению Правительства от 24 февраля 2009 года, № 160 «О порядке установления охранных зон объектов электросетевого хозяйства и особых условий использования земельных участков, расположенных в границах таких зон» в редакции от 21.12.2018);

– от подземного газопровода – 4 м (согласно Правилам охраны газораспределительных сетей от 20.11.2000 № 878 в редакции 17.05.2016 г.);

– от надземного газопровода – 4 м (согласно Правилам охраны газораспределительных сетей от 20.11.2000 № 878 в редакции 17.05.2016 г.);

Согласно СП 42.13330.2016 «Градостроительство» отступ от фундаментов зданий и сооружений составляет:

– для водопровода и канализации – 5 м до фундаментов зданий и сооружений и 3 м до фундаментов ограждений (согласно СП 42.13330.2016 «Градостроительство»);

– для канализации – 5 м до фундаментов зданий и сооружений и 3 м до фундаментов ограждений (согласно СП 42.13330.2016 «Градостроительство»);

6. Инженерные сети

Водоснабжение и водоотведение

В границах проектируемой территории расположена централизованная система хозяйственно-питьевого водоснабжения и водоотведения. Существующая жилая застройка подключены к сетям водоснабжения и водоотведения по ул. Тополиной, ул. Дёмы, Проезду № 1 и Проезду № 2.

Теплогасоснабжение

Существующие газовые сети в границах проектируемой территории расположены по проезду № 2 (подземный газопровод) и разведены надземно на опорах по территории земельных участков.

Электроснабжение

В границах проектируемой территории расположены электрические сети, находящиеся в ведении АО «Горэлектросеть» г. Магнитогорск:



- КЛ-0,4 кВ;
- ВЛ-0,4 кВ;

Подключения односемейных домов к сетям электроснабжения – существующие. Освещение проезжих частей и улиц – существующее.

#### Сети связи

На территории проектирования не располагаются сети связи. Подключение существующих зданий и сооружений к сетям связи не предусматривается.

#### 7. Санитарная очистка территории

В настоящее время производится санитарная очистка территории. Площадки контейнеров для сбора ТКО располагаются на территории жилого района «Нежный».

Объектами очистки являются: уличные проезды, объекты культурно-бытового назначения, территории предприятий, учреждений и организаций, места отдыха.

Отходы на проектируемой застройке разделяются по своему морфологическому составу на следующие категории отходов:

- Твердые бытовые отходы (ТБО);
- Крупногабаритные отходы (КО).

Твердые бытовые отходы (ТБО) – пищевые отходы, стекло, кожа, резина, бумага, отходы от текущего ремонта, дерево, текстиль, упаковочный материал, комнатный смет, т.е. отходы, образующиеся в результате жизнедеятельности населения.

К ТБО, входящим в норму накопления и удаляемым транспортом спецавтохозяйства, относятся отходы, образующиеся в общественных зданиях (включая отходы от текущего ремонта квартир), отходы от отопительных устройств местного отопления, смет, опавшие листья, собираемые с территорий.

Нормы накопления ТБО образуются от учреждений и предприятий общественного назначения.

Ориентировочные расчеты накопления ТБО (согласно рекомендациям Приложения М, СП 42.13330.2016 «Градостроительство. Планировка и застройка городских и сельских поселений»):

Нормы накопления учреждений и предприятий общественного назначения в крупных городах составляют 30-50 % от норм накопления жилых зданий.

Крупногабаритные отходы (КО) – отходы в виде изделий, утративших свои потребительские свойства – мебель, бытовая техника, компьютеры, торговое оборудование, велосипеды, коляски и т.д.

Нормы накопления крупногабаритных бытовых отходов следует принимать в размере 5 % в составе приведенных значений твердых бытовых отходов.

#### 8. Основные технико-экономические показатели проекта планировки территории

Таблица 4.

№ п/п	Показатели	Единица измерения	Современное состояние на 2022 г.	Расчетный срок
1	Территория			
	Площадь проектируемой территории – всего	га	3,1396	3,1396
	В том числе территории:			
	Жилых зон (кварталы, микрорайоны и др.)	га	-	-
	из них:			
1.1	Малозэтажная многоквартирная жилая застройка (Ж-3)	м <sup>2</sup>	0,1648	0,1648
	Индивидуальная жилая застройка (Ж-4)	м <sup>2</sup>	2,9642	2,9642
	Общественно-деловых зон:			
	Зона обслуживания и деловой активности местного значения (Ц-2)	м <sup>2</sup>	0,0106	0,0106
	Зон производственного использования:			
	Зона производственно-складских объектов (ПК-1)		-	-
	Зон рекреационного назначения:			
	Зона зеленых насаждений общего пользования (Ц-2)	м <sup>2</sup>	-	-
1.2	Из общей площади проектируемого района территории общего пользования – всего	м <sup>2</sup>	1,581	1,5162
	Из них:			
	зеленые насаждения общего пользования	м <sup>2</sup>	0,956	0,956
	улицы, дороги, проезды, площади	м <sup>2</sup>	0,625	0,5602
	прочие территории общего пользования (ограниченного пользования)	м <sup>2</sup>	-	-
1.4	Коэффициент застройки	м <sup>2</sup> /га	802	802
1.5	Коэффициент плотности застройки	%	0,08	0,08
2	Население			
2.1	Численность населения	тыс. чел.	50	50
2.2	Плотность населения	чел./га	16	16
3	Жилищный фонд			
3.1	Общая площадь жилых домов	тыс. м <sup>2</sup> общей площади квартир	2520,0	2520,0
3.2	Средняя этажность застройки	этаж	2	2
3.3	Новое жилищное строительство	м <sup>2</sup>	-	-
4	Транспортная инфраструктура			
4.1	Протяженность улично-дорожной сети – всего	км	741,0	741,0
	В том числе:			
	улицы и проезды местного значения	км	741,0	741,0
4.2	Протяженность линий общественного пассажирского транспорта	км	-	-
4.3	Гаражи и стоянки для хранения легковых автомобилей			
	В том числе:			
	постоянного хранения	маш.-мест	14	14

Приложение № 2  
к постановлению администрации города  
от 21.07.2022 № 7332-П

#### ПОЛОЖЕНИЯ ОБ ОЧЕРЕДНОСТИ ПЛАНИРУЕМОГО РАЗВИТИЯ ТЕРРИТОРИИ

Основание для разработки градостроительной документации: Постановление администрации г. Магнитогорска от 10.06.2021 № 6157-П «О подготовке документации о внесении изменений в проект планировки территории западной и юго-западной части города Магнитогорска, утвержденный постановлением администрации города от 29.06.2012 № 8505-П, и проект межевания территории в границах улиц Тополиная, Демы».

Основные цели и задачи, для достижения которых осуществляется подготовка документации по планировке территории:

Установление красных линий и линий регулирования застройки; выделение элементов планировочной структуры; установления границ территорий общего пользования.

Площадь территории в границах проектирования составляет 3,1396 га.

Административно территория расположена в Правобережном районе города Магнитогорска (жилой район «Нежный»).

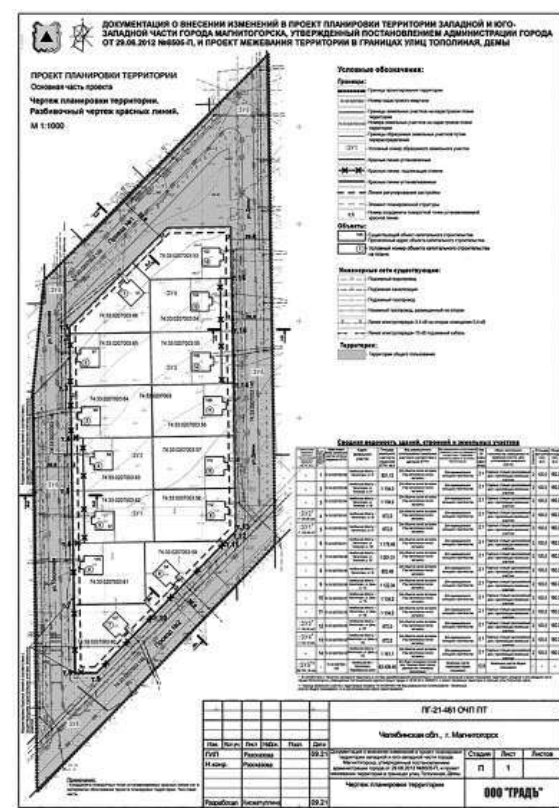
Границами проектируемой территории являются:

- с запада – ул. Тополиная;
- с юга и севера – проезды;
- с востока – ул. Демы.

В настоящее время территория проектирования полностью застроена отдельными односемейными домами с прилегающими земельными участками и благоустроена. Инженерные сети (газопровод, водопровод, канализация, линия электропередач 0,4 кВ на опорах освещения) существующие. Размещение новых объектов капитального строительства и инженерных сетей на территории проектирования не предусматривается.

Проектом предусматривается освоение территории в один этап инвестиционного развития.

Приложение № 3  
к постановлению администрации города  
от 21.07.2022 № 7332-П



Приложение № 4  
к постановлению администрации города  
от 21.07.2022 № 7332-П

#### ТЕКСТОВАЯ ЧАСТЬ ПРОЕКТА МЕЖЕВАНИЯ ТЕРРИТОРИИ

##### 1. Основные положения проекта межевания территории

Основание для разработки градостроительной документации: Постановление администрации г. Магнитогорска от 10.06.2021 № 6157-П «О подготовке документации о внесении изменений в проект планировки территории западной и юго-западной части города Магнитогорска, утвержденный постановлением администрации города от 29.06.2012 № 8505-П, и проект межевания территории в границах улиц Тополиная, Демы».

Основные цели и задачи, для достижения которых осуществляется подготовка документации по межеванию территории: перераспределение земельных участков с кадастровыми номерами 74:33:0207003:62, 74:33:0207003:63, 74:33:0207003:55, 74:33:0207003:54 с земельным участком с кадастровым номером 74:33:0207003:146.

Основание для перераспределения данных земельных участков – ст.39.28. п.3 «Земельного кодекса Российской Федерации» от 25.10.2001 N 136-ФЗ (ред. от 16.02.2022) (с изм. и доп., вступ. в силу с 01.03.2022).

Размеры земельных участков устанавливаются с учетом фактического землепользования, градостроительных нормативов и обеспечения условий эксплуатации объектов, включая проезды и проходы к ним.

Площадь территории в границах проектирования составляет 3,1396 га.

Административно территория расположена в Правобережном районе города Магнитогорска (жилой район «Нежный»).

Границами проектируемой территории являются:

- с запада – ул. Тополиная;
- с юга и севера – проезд;
- с востока – ул. Демы.

# Виртуальный хоккей в парке

**Финал городского турнира по киберспорту прошел в Магнитогорске.** Геймеры сыграли в виртуальный хоккей под открытым небом в парке у Вечного огня

Елена **ВИШНЯКОВА**

Мероприятие было приурочено ко Дню города и Дню металлурга. На городском уровне такие состязания проходят впервые. Помощь в организации оказал спортклуб МГТУ. Здесь подобные соревнования среди студентов проводились уже неоднократно.

– Киберспорт – направление достаточно новое. В университете мы последние два года начали его развивать. У нас есть кибергруппа ребят, которые увлекаются видеоиграми. Я считаю, что городу нужны такие турниры, причем по разным видам спорта. Мы прекрасно понимаем, что детей от видеоигр сложно отвлечь. И если это

уже официальный вид спорта и во всем мире проводятся соревнования, то лучше, чтобы дети играли в виртуальный хоккей или футбол, чем занимались непонятно чем, – пояснил начальник спортклуба МГТУ имени Г. И. Носова «Стальные сердца» Максим КОРНОУХОВ.

Соревновались участники в дисциплине NHL 22 – это киберхоккей. Турнир прошел в два этапа. Первый, квалификационный, состоялся в МГТУ имени Г.И. Носова. Регламент предусматривал двойное выбывание. Финальные баталии прошли на сцене, установленной в парке у Вечного огня.

Всего на турнир было подано около 40 заявок, отбор прошли 24 участника, и только восемь дошли до финала. Играли по швейцарской системе – участников разделили на группы, победившие проходили в финал.

Были среди геймеров и настоящие хоккеисты. Илья КВОЧКО – игрок команды «Стальные лисы», успел поиграть и за клу-

бы НХЛ. Молодой человек увлекается хоккеем с пяти лет, видел, как играет отец, и тоже захотел на лед. Занимается хоккеем уже 13-й год. А потом заинтересовался и киберхоккеем. На льду Илья – центральный нападающий. А в компьютерных матчах приходится играть за всех.

– Тут главное – опыт. Чем больше часов играешь, тем лучше у тебя получается. Но для меня киберхоккей – это просто хобби. Игра в реальный хоккей помогает – ты уже знаешь, как играть, – рассказал Илья.

В соревнованиях по киберспорту он принимал участие впервые. И сразу победа – молодой хоккеист занял первое место на городском турнире. Он обошел чемпиона России Максима ТРУХАНОВА, которому досталось второе место. Третьим стал Антон БОРОВИК.

Среди наград турнира – бейсболки, подписанные игроком ХК «Металлург» Егором ЯКОВЛЕВЫМ.

/ФОТО: ПРЕСС-СЛУЖБА АДМИНИСТРАЦИИ



## Реклама /объявления

### УСЛУГИ

- ▶ установка замков, вскрытие. Гарантия. Т. 45-07-65;
- ▶ ворота, заборы. Договор. Т. 8-982-288-85-60;
- ▶ спил, выкорчевка деревьев. Т. 8-3519-45-12-33;
- ▶ бетонные работы. Т. 8-3519-45-12-33;
- ▶ заборы, профлист, 3D-сетка. Рассрочка. Т. 8 (3519) 45-12-33;
- ▶ сварочные работы. Т. 8-982-112-75-55;
- ▶ ремонт холодильников. Т. 904-812-01-88;
- ▶ прочистка канализации. Т. 28-01-05;
- ▶ телемастер. Т. 8-961-578-00-70;
- ▶ водопровод в садах. Т. 29-04-85;
- ▶ заборы, навесы. Т. 8-904-807-77-30.

### КУПЛЮ

- ▶ ванну, холодильник, машинку. Утилизация. Т. 46-09-90;
- ▶ автовывкуп. Т. 8-919-403-86-63.

### ПРОДАМ

- ▶ дрова, горбыль. Т. 8-912-400-10-48;
- ▶ песок, щебень, чернозем, скала и др. от 3 до 30 тн. Т. 8-919-406-92-38.

### ТРЕБУЕТСЯ

- ▶ ООО ЧОО «Гарант» охранники на объекты (мужчины и женщины). З/пл достойная. Тел: 8-952-523-53-13 Дмитрий;
- ▶ уборщицы в магазины. Срочно!!! Т. 8-982-368-69-26.

### УВЕДОМЛЕНИЕ

- ▶ ООО УК «Домовой» уведомляет о намерении обжаловать в суд решение общего внеочередного собрания собственников помещений МКД 93/3 по ул. Лесопарковая, оформленное протоколом от 28.02.2022 г.

**КРУПНОЙ ОПТОВОЙ ПРОДУКТОВОЙ КОМПАНИИ**  
**ООО ТК ПРЕМЬЕР**

**ТРЕБУЮТСЯ**

- водитель-экспедитор на Газель (кат. В) з/п от **35 000 р.**
- водитель-экспедитор на Лендай (кат. С) з/п от **40 000 р.**

Тел: **+7(937-337-61-65)**

**КУПЛЮ**

двери, холодильники, ванны, газовые и электроплиты.

Выезжаем в сады и гаражи.  
Т.: 45-21-02, 8-964-245-35-42.

**САМЫЕ НИЗКИЕ ЦЕНЫ**  
в г. МАГНИТОГОРСКЕ

**СКИДКИ**  
пенсионерам, ветеранам, инвалидам

**Благоустройство мест захоронений**

- Памятники
- Плитка
- Ограды и ковка
- Уборка (выкорчевка, прополка)
- Покраска оград

**494-494**  
ул. Чайковского, 90

**ИМПЕРАТОР**  
ОХРАННАЯ ОРГАНИЗАЦИЯ

**ВАКАНСИЯ: ОХРАННИК**

стабильные выплаты  
**25 000 - 30 000 руб./ месяц**

**1 230 руб. - 1 600 руб.**  
за смену

**8 (800) 550-09-90**  
звонок бесплатный

**8 (919) 400-25-39**

info.impsa.ru

**Место для вашей рекламы**  
Т.: 26-33-52, 26-33-36

**ЕвроСервис**  
ритуальная компания

**ТРЕБУЮТСЯ**

продавцы ритуальных товаров и услуг

**Зарплата от 30 000 рублей**

ул. Челябинский тракт, 3/1  
**55-02-23**

**ТРЕБУЕТСЯ ДОРОЖНЫЙ РАЗНОРАБОЧИЙ,**  
вахта 2/1.  
З/п 60000-70000 р.  
**Т. 8-982-904-78-93.**

**БАНИ ПОД КЛЮЧ**  
от 255 т. руб.

**СРУБЫ:**  
7х7 – 395 т. р.; 8х8 – 495 т. р.  
С доставкой.  
**Т. 8-960-805-27-77.**

**ДОЛГ**  
Городская похоронная служба

**25 ЛЕТ ПОМОГАЕМ ЛЮДЯМ**

**ЧЕСТНЫЕ СКИДКИ**

**РАССРОЧКА**

**СОБСТВЕННЫЙ КРЕМАТОРИЙ**

☎516-001  
**КРУГЛОСУТОЧНАЯ КОНСУЛЬТАЦИЯ**

**ЕвроСервис**  
ритуальная компания

- ЗАЛ ПРОЩАНИЯ №3 **2000 р.**
- ОФОРМЛЕНИЕ ВСЕХ ДОКУМЕНТОВ **300 р.**
- ДОСТАВКА ДО МОРГА **300 р.**
- КАТАФАЛК НА ПОХОРОНЫ (Мерседес) **1500 р.**
- БРИГАДА НА ПОХОРОНЫ **2500 р.**
- КОПКА МОГИЛЫ **5500 р.**

**55-02-01**

# Краски родного края

**Выставка.** В Магнитогорском историко-краеведческом музее открылась экспозиция «Урал многонациональный»

Елена СМЕРНОВА

Новый раздел создан в содружестве с Домом дружбы народов Магнитогорска и посвящен исторически сложившемуся национальному разнообразию Южного Урала. Появление экспозиции актуально не только в силу того, что 2022 год объявлен Годом культурного наследия народов России, но и потому, что в Магнитогорске проживают сегодня представители более девяти национальностей. В музее можно увидеть башкирские, русские, татарские, мордовские, казахские костюмы и предметы быта и одежды других национальностей нашего региона.

Выставку костюмов народов Южного Урала и Магнитогорска открыло выступление женского коллектива «Мирас» отдела башкирской культуры Дома дружбы народов с традиционными башкирскими чадушками.

Научный сотрудник музея куратор выставки Валерия МЕЛЬНИКОВА рассказала об интересных фактах, связанных с историей национального костюма. Работая над созданием экспозиции, она увидела подтверждение «культурного обмена» между народами, проживающими на одной территории



– для нашей местности коренными можно считать такие национальности, как башкиры, татары, русские, мордва.

«Обмен традициями» заметен по такому значимому для человека предмету одежды, как рубаша – о значимости ее говорит большое количество и популярность пословиц и поговорок о ней («рубаша-парень», «отдать последнюю рубашку», «своя рубашка ближе к телу» и другие). Цвет, орнамент вы-

шивки – одного из древнейших способов украшения вещей – все здесь имеет смысл. Орнаментом, например, расшивали рукава, подол, ворот – те места, откуда выходили части тела человека, и он служил защитой. А красный цвет, который преобладал в тканях для рубах и других предметов костюма, был цветом жизни, символом жизненных сил.

Один из древнейших этносов нашей территории – баш-



ФОТО: ДИНАРА  
ВОРОНЦОВА «МР»



«банком»: в трудные времена можно было срезать часть монет и что-то на них купить. На женском башкирском национальном костюме могло храниться до тысячи рублей, тогда как в начале прошлого столетия корова стоила около тридцати. Чуть ли не все семейное состояние было доверено женщине.

На музейной выставке также представлены фото Сергея Прокудина-Горского, который по инициативе Николая Второго объезжал Российскую Империю в период с 1909 по 1915 год, снимая представителей населяющих ее национальностей. Этнографическая экспедиция побывала в Средней Азии, Сибири, Центральной России. В экспозиции есть фото 1909-10 годов из башкирской деревни Яхъя, фото русской деревни и кадры из Азии, на которых запечатлены казахи.

Выставку «Урал многонациональный» можно увидеть до конца лета.

Муниципальное бюджетное учреждение культуры «Дом дружбы народов» г. Магнитогорска

**ЛЕТНИЕ ПАРКИ  
МАГНИТКИ**

2 июля 24 июля  
3 июля 31 июля  
10 июля 21 августа  
17 июля 28 августа  
**17:00 - 19:00**

Детский театрик, игры нашего двора,  
танцевальная программа для детей и взрослых

Парк «У Вечного огня»

Реклама

Поздравляем!

Дорогие наши Надежда Константиновна  
и Пётр Иванович ВАРАКИНЫХ!  
Поздравляем вас  
с бриллиантовой свадьбой!  
Счастья вам, здоровья и долгих лет жизни!  
Крепко целуем!

Ваши дети и внуки!

Поздравляем!

Коллектив АО «Горэлектросеть»  
поздравляет с 75-летием  
Евгению Николаевну БАТАЕВУ!  
От всей души желаем крепкого здоровья,  
счастья, семейного благополучия, долгих  
лет жизни!

Сеть кровли и фасада «Барвиха»  
уже в вашем городе

**МЕТАЛЛОЧЕРЕПИЦА  
ПРОФНАСТИЛ  
САЙДИНГ**

**ВЫГОДНЫЕ ЦЕНЫ!!!  
СРОЧНО ЗВОНИТЕ!!!**

**ТЕЛ.+7 (927) 938-41-59**

**МАГНИТОГОРСКИЙ  
РАБОЧИЙ**

№ 80 (23369). 26.07.2022  
Регистрационное  
свидетельство  
ПИ № ТУ 74-00833  
от 30.10.2012 г.  
Цена свободная.  
Подписной индекс: 54599

Учредитель и издатель:  
АНО «Редакция газеты  
«Магнитогорский рабочий» (12+).  
Газета зарегистрирована Управлени-  
ем Федеральной службы по надзору в  
сфере связи, информационных техно-  
логий и массовых коммуникаций по  
Челябинской области. Выпуск изда-  
ния осуществляется при финансовой  
поддержке Министерства цифрового  
развития, связи и массовых коммуни-  
каций Российской Федерации.

Главный редактор  
Куралай Бримжанова АНАСОВА

■ Приемная 26-33-50  
■ Служба новостей 26-33-57  
■ Рекламная служба 26-33-36, 26-33-52  
■ Служба подписки и доставки 26-33-49  
mr\_dostavka@bk.ru

Адрес редакции и издателя:  
455044, Челябинская область,  
г. Магнитогорск, пр. Ленина, 74

Заказ № 2776. Отпечатано ЗАО  
«МДП»: 455023, Челябинская  
область, г. Магнитогорск,  
пр. К. Маркса, 69.  
Объем 2 печатных листа.  
Подписано в печать  
по графику 25.07.2022 в 17.30.  
Фактически 25.07.2022 в 18.00.  
Номер набран и сверстан  
в редакции газеты.

Тираж 12044 экземпляров



Сайт издания:  
www.mr-info.ru  
E-mail редакции:  
mr@mr-info.ru  
mr-reklama@mail.ru  
reklamamr@yandex.ru

За содержание и достоверность рекламных материалов, программы ТВ  
и прогноза погоды редакция ответственности не несет.  
При воспроизведении в печатном, электронном или ином виде ссылка  
на «Магнитогорский рабочий» обязательна.  
Распространяется по подписке и в розницу.

/ 10

В настоящее время территория проектирования полностью застроена отдельно стоящими односемейными домами с прилегающими земельными участками и благоустроена.

2. Перечень и сведения о площади образуемых земельных участков.

Межевание территории предусматривается в 1 этап:  
Общее количество образуемых земельных участков – 5.  
Образования земельных участков  
Образование земельных участков ЗУ1, ЗУ2, ЗУ3, ЗУ4, ЗУ5 путем перераспределения земельного участка с кадастровым номером 74:33:0207003:146 (Земельные участки (территории) общего пользования (12.0)) с земельными участками 74:33:0207003:62, 74:33:0207003:63, 74:33:0207003:55, 74:33:0207003:54 (Для индивидуального жилищного строительства (2.1)).  
Площадь образуемого земельного участка ЗУ1 = 1133,90 кв.м.  
Площадь образуемого земельного участка ЗУ2 = 1134,00 кв.м.  
Площадь образуемого земельного участка ЗУ3 = 1134,30 кв.м.  
Площадь образуемого земельного участка ЗУ4 = 1134,10 кв.м.  
Площадь образуемого земельного участка ЗУ5 = 62791,18 кв.м.  
Площади существующих, образуемых земельных участков см. графическую часть проекта межевания территории л.1 ОЧП МТ «Чертеж межевания территории» и Таблицу 1 текстовой части проекта межевания территории.

Таблица 1  
Ведомость образуемых земельных участков.

№	Кадастровый номер	Адрес	Площадь земельного участка согласно сведениям ЕГРН, кв.м	Возможные способы образования (уточняется при подготовке межевого плана)	Образуемая площадь земельного участка, кв.м	Вид разрешенного использования
:ЗУ1	74:33:0207003:62	Челябинская область, г. Магнитогорск, уч. 57	972,0	Перераспределение земельного участка с кадастровым номером 74:33:0207003:146 с земельными участками 74:33:0207003:54, 74:33:0207003:55, 74:33:0207003:62, 74:33:0207003:63	1133,90	Для индивидуального жилищного строительства (2.1)
:ЗУ2	74:33:0207003:63	Челябинская область, г. Магнитогорск, уч. 58	972,0		1134,00	Для индивидуального жилищного строительства (2.1)
:ЗУ3	74:33:0207003:55	Челябинская область, г. Магнитогорск, ул. Дёмы, д. 106	972,0		1134,30	Для индивидуального жилищного строительства (2.1)
:ЗУ4	74:33:0207003:54	Челябинская область, г. Магнитогорск, ул. Дёмы, д. 104	972,0		1134,10	Для индивидуального жилищного строительства (2.1)
:ЗУ5	74:33:0207003:146	Челябинская обл. г. Магнитогорск, Правобережный район	63439,48		62791,18	Земельные участки (территории) общего пользования (12.0)

Категория земель – земли населенных пунктов.

3. Установление сервитутов.

Установление сервитутов обеспечивает безвозмездное и беспрепятственное использование частей участков жилых домов для сквозных проездов и подходом к другим объектам, а также возможность доступа на участок представителей соответствующих служб для ремонта объектов инфраструктуры и других целей.

Таблица 2. – Таблица сервитутов

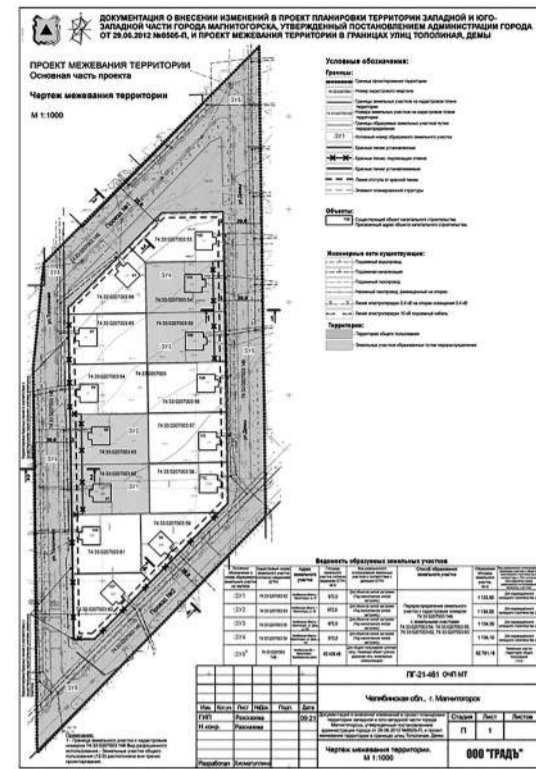
Номер сервитута, установленного в целях ремонта коммунальных, инженерных, электрических и других линий и сетей	Назначение территории частей участков, обремененных сервитутом в целях ремонта коммунальных, инженерных и других сетей	Площадь сервитута, установленного в целях ремонта коммунальных, инженерных, электрических и других линий и сетей, м2
1-1с	Сеть газопровода	1790,0
2-1с	Сеть водоснабжения и водоотведения	311,60

4. Основные технико-экономические показатели проекта планировки территории  
Таблица 3.

№ п/п	Показатели	Единица измерения	Современное состояние на 2022 г.	Расчетный срок
1	Территория			
1.1	Площадь проектируемой территории – всего	га	3,1396	3,1396
	В том числе территории:			
	Жилых зон (кварталы, микрорайоны и др.)	га	-	-
	из них:			
	Малоэтажная многоквартирная жилая застройка (Ж-3)	-	0,1648	0,1648
	Индивидуальная жилая застройка (Ж-4)	-	2,9642	2,9642
	Общественно-деловых зон:			
	Зона обслуживания и деловой активности местного значения (Ц-2)	-	0,0106	0,0106
	Зон производственного использования:			
	Зона производственно-складских объектов (ПК-1)	-	-	-
Зон рекреационного назначения:				
Зона зеленых насаждений общего пользования (Ц-2)	-	-	-	
1.2	Из общей площади проектируемого района территории общего пользования – всего	-	1,581	1,5162
	Из них:			
	зеленые насаждения общего пользования	-	0,956	0,956
	улицы, дороги, проезды, площади	-	0,625	0,5602
	прочие территории общего пользования (ограниченного пользования)	-	-	-
1.4	Коэффициент застройки	м2/га	802	802
1.5	Коэффициент плотности застройки	%	0,08	0,08
2	Население			
2.1	Численность населения	тыс. чел.	50	50
2.2	Плотность населения	чел./га	16	16
3	Жилищный фонд			
3.1	Общая площадь жилых домов	тыс. м2 общей площади квартир	2520,0	2520,0
3.2	Средняя этажность застройки	этаж	2	2
3.3	Новое жилищное строительство	-	-	-
4	Транспортная инфраструктура			
4.1	Протяженность улично-дорожной сети – всего	км	741,0	741,0
	В том числе:			
	улицы и проезды местного значения	-	741,0	741,0
4.2	Протяженность линий общественного пассажирского транспорта	-	-	-
4.3	Гаражи и стоянки для хранения легковых автомобилей			
	В том числе:			
	постоянного хранения	маш.-мест	14	14

Координаты границ проектирования

№ точки	Координата X	Координата Y
1	409670,85	1359168,45
2	409787,55	1359284,05
3	409534,77	1359287,57
4	409407,50	1359164,93
5	409614,48	1359162,73



**АДМИНИСТРАЦИЯ ГОРОДА МАГНИТОГОРСКА  
ЧЕЛЯБИНСКОЙ ОБЛАСТИ  
ПОСТАНОВЛЕНИЕ**

**21.07.2022 № 7333-П**  
**Об отказе в предоставлении разрешения на отклонение от предельных параметров разрешенного строительства, реконструкции объекта капитального строительства**

В соответствии со статьей 40 Градостроительного кодекса Российской Федерации, Федеральным законом «Об общих принципах организации местного самоуправления в Российской Федерации», Положением об общественных обсуждениях по отдельным вопросам градостроительной деятельности в городе Магнитогорске, утвержденным Решением Магнитогорского городского Собрания депутатов от 24 апреля 2018 года № 51, Правилами землепользования и застройки города Магнитогорска, утвержденными Решением Магнитогорского городского Собрания депутатов от 17 сентября 2008 года № 125, на основании заявления Ткаченко Ю.В. от 25.05.2022 № СИЭР 653744, оповещения о начале общественных обсуждений, опубликованного в газете «Магнитогорский рабочий» от 03.06.2022 № 59, заключения о результатах общественных обсуждений от 01.07.2022, опубликованного в газете «Магнитогорский рабочий» от 01.07.2022 № 70, рекомендацией комиссии по подготовке проекта правил землепользования и застройки в городе Магнитогорске главе города (от 15.07.2022 № АГ-03/1403), в целях соблюдения прав граждан на благоприятные условия жизнедеятельности, прав и законных интересов правообладателей земельных участков и объектов капитального строительства, с учетом пункта 2 статьи 40 Градостроительного кодекса Российской Федерации, а именно: несоблюдение требований технических регламентов п. 12.35 СП 42.13330.2016 «Свод правил. Градостроительство. Планировка и застройка городских и сельских поселений», в части несоблюдения нормируемого расстояния в 2 метра с западной стороны земельного участка от теплотрассы до фундаментов зданий и сооружений, а также в части несоблюдения нормируемого расстояния в 3 метра с южной стороны земельного участка от сети бытовой канализации до фундаментов зданий и сооружений, учитывая отсутствие согласования о приближении к инженерной инфраструктуре объекта капитального строительства (от 29.03.2022 № 2206-ПТО), руководствуясь Уставом города Магнитогорска,

**ПОСТАНОВЛЯЮ:**  
1. Отказать в предоставлении разрешения на отклонение от предельных параметров разрешенного строительства объекта капитального строительства (уменьшение отступов до 0 метров с западной стороны земельного участка, уменьшение отступов до 0 метров с южной стороны земельного участка) на земельном участке, из категории земель: земли населенных пунктов (территориальная зона Ж-3, зона малозатражной многоквартирной жилой застройки) с кадастровым номером 74:33:0126022:4291, расположенном: Челябинская область, г. Магнитогорск.  
2. Службе внешних связей и молодежной политики администрации города (Беличенко О. С.) опубликовать в газете «Магнитогорский рабочий» и разместить на официальном сайте администрации города в сети Интернет настоящее постановление.  
3. Настоящее постановление вступает в силу со дня его подписания.  
4. Контроль исполнения настоящего постановления возложить на заместителя главы города Курсевич М. В.

**АДМИНИСТРАЦИЯ ГОРОДА МАГНИТОГОРСКА  
ЧЕЛЯБИНСКОЙ ОБЛАСТИ  
ПОСТАНОВЛЕНИЕ**

**21.07.2022 № 7334-П**  
**О предоставлении разрешения на отклонение от предельных параметров разрешенного строительства, реконструкции объекта капитального строительства**

В соответствии со статьей 40 Градостроительного кодекса Российской Федерации, Федеральным законом «Об общих принципах организации местного самоуправления в Российской Федерации», Положением об общественных обсуждениях по отдельным вопросам градостроительной деятельности в городе Магнитогорске, утвержденным Решением Магнитогорского городского Собрания депутатов от 24 апреля 2018 года № 51, Правилами землепользования и застройки города Магнитогорска, утвержденными Решением Магнитогорского городского Собрания депутатов от 17 сентября 2008 года № 125, на основании заявления Ткаченко Ю. В. от 25.05.2022 № СИЭР 653744, оповещения о начале общественных обсуждений, опубликованного в газете «Магнитогорский рабочий» от 03.06.2022 № 59, заключения о результатах общественных обсуждений от 01.07.2022, опубликованного в газете «Магнитогорский рабочий» от 01.07.2022 № 70, рекомендацией комиссии по подготовке проекта правил землепользования и застройки в городе Магнитогорске главе города (от 15.07.2022 № АГ-03/1401), учитывая пункт 3 статьи 17 Правил землепользования и застройки города Магнитогорска, в части наличия согласования с правообладателем смежного земельного участка, руководствуясь Уставом города Магнитогорска,

**ПОСТАНОВЛЯЮ:**  
1. Предоставить разрешение на отклонение от предельных параметров разрешенного строительства объекта капитального строительства (уменьшение отступов до 0 метров с северной стороны земельного участка, уменьшение отступов до 0 метров с восточной стороны земельного участка) на земельном участке, из категории земель: земли населенных пунктов (территориальная зона Ж-3, зона малозатражной многоквартирной жилой застройки) с кадастровым номером 74:33:0126022:4291, расположенном: Челябинская область, г. Магнитогорск.  
2. Службе внешних связей и молодежной политики администрации города (Беличенко О.С.) опубликовать в газете «Магнитогорский рабочий» и разместить на официальном сайте администрации города в сети Интернет настоящее постановление.  
3. Настоящее постановление вступает в силу со дня его подписания.  
4. Контроль исполнения настоящего постановления возложить на заместителя главы города Курсевич М. В.

**АДМИНИСТРАЦИЯ ГОРОДА МАГНИТОГОРСКА  
ЧЕЛЯБИНСКОЙ ОБЛАСТИ  
ПОСТАНОВЛЕНИЕ**

**21.07.2022 № 7287-П**  
**Об утверждении адресных дислокаций мест, предназначенных для размещения объектов развозной и разносной торговли на территориях общего пользования в городе Магнитогорске**

В соответствии с федеральными законами «Об общих принципах организации местного самоуправления в Российской Федерации», «Об основах государственного регулирования торговой деятельности в Российской Федерации», распоряжением Правительства Российской Федерации от 30.01.2021 № 208-р «О мерах обеспечения продовольственной безопасности, стимулирования предпринимательской активности и самозанятости граждан, расширения возможностей сбыта продукции отечественных производителей товаров, увеличения доходов и роста благосостояния граждан», Решением Магнитогорского городского Собрания депутатов от 26 октября 2021 года № 215 «Об утверждении Порядка размещения объектов развозной и разносной торговли на территориях общего пользования в городе Магнитогорске», руководствуясь Уставом города Магнитогорска,

**ПОСТАНОВЛЯЮ:**  
1. Утвердить:  
1) адресную дислокацию мест сезонной развозной торговли квасом и газированными безалкогольными напитками (приложение № 1);

- 2) адресную дислокацию мест сезонной развозной торговли бахчевыми культурами, овощами, фруктами (приложение № 2);
  - 3) адресную дислокацию мест сезонной развозной торговли сырым молоком (приложение № 3);
  - 4) адресную дислокацию мест сезонной развозной торговли дровами и перегноем (приложение № 4);
  - 5) адресную дислокацию мест сезонной развозной торговли для малых и средних сельхозпроизводителей (приложение № 5);
  - 6) адресную дислокацию мест сезонной развозной торговли хвойными деревьями (приложение № 6);
  - 7) адресную дислокацию мест сезонной развозной торговли картофелем и овощами (приложение № 7);
  - 8) адресную дислокацию мест сезонной развозной торговли рассадой (приложение № 8).
2. Настоящее постановление вступает в силу после его официального опубликования.
3. Службе внешних связей и молодежной политики администрации города (Беличенко О. С.) опубликовать настоящее постановление в средствах массовой информации.
4. Контроль исполнения настоящего постановления возложить на главу администрации Ленинского района города Скарлыгину Е. Г., главу администрации Правобережного района города Халезина В. Л., главу администрации Орджоникидзевского района города Степанову А. В.

**Исполняющий обязанности главы города М. В. МОСКАЛЕВ**

Приложение № 1  
к постановлению администрации города  
от 21.07.2022 № 7287-П

Адресная дислокация мест сезонной развозной торговли квасом и газированными безалкогольными напитками

Ленинский район				
№	Адрес размещения	Количество торговых мест	Площадь (кв.м)	Период
1.1	просп. Карла Маркса, в районе здания № 62	1	5	01.05 - 30.09
1.2	ул. Вокзальная, в районе здания № 176	1	5	
1.3	ул. Строителей, в районе здания № 41	1	5	
1.4	ул. Вокзальная, в районе здания № 124а (Привокзальная пл.)	1	5	
1.5	ул. Московская, в районе здания № 17	1	5	
1.6	ул. Бахметьева, в районе здания № 14	1	5	
1.7	ул. Цементная, в районе здания № 10	1	5	
1.8	ул. Северный переход, в районе здания № 16а	2	10	
1.9	ул. Комсомольская, в районе здания № 118а	1	5	
1.10	шоссе Дачное, территория у въезда в СНТ Строитель-7	2	10	
1.11	шоссе Дачное, территория у въезда в СНТ Строитель - 6	2	10	
1.12	в районе СНТ Металлург - 2	1	5	
1.13	в районе СНТ Цементник	1	5	
1.14	ул. Вокзальная, в районе трамвайной остановки «Зеленый рынок»	1	5	
1.15	ул. Вокзальная, в районе здания № 39	1	5	
1.16	ул. Локомотивная, в районе здания № 2а	1	5	
1.17	ул. Бахметьева, в районе здания № 51/1 (противоположная сторона)	1	5	

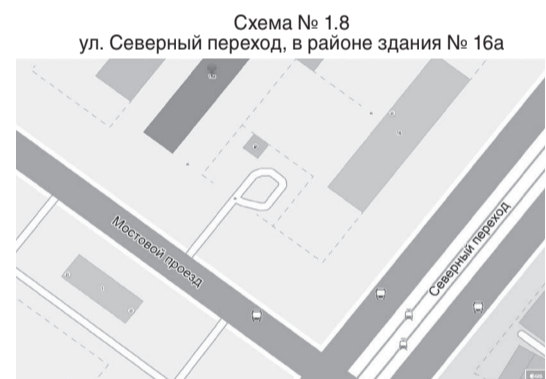


Схема № 1.12  
в районе СНТ Metallurg - 2



Схема № 1.13  
в районе СНТ Цементник



Схема № 1.14  
ул. Вокзальная, в районе трамвайной остановки «Зеленый рынок»



Схема № 1.15  
ул. Вокзальная, в районе здания № 39

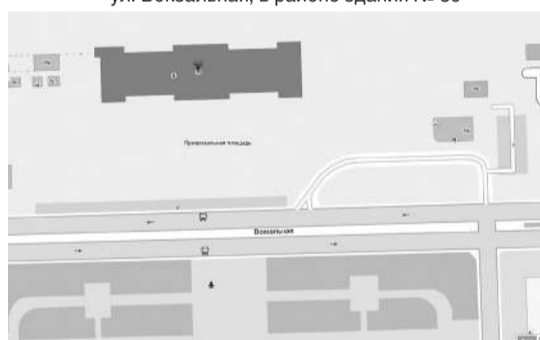


Схема № 1.16  
ул. Локомотивная, в районе здания № 2а



Схема № 1.17  
ул. Бахметьева, в районе здания № 51/1 (противоположная сторона)



2.3	ул. Калмыкова, в районе здания № 1	1	5	01.05-30.09
2.4	просп. Ленина в районе № 139 (ТЦ «Казачий»)	1	5	
2.5	Челябинский тракт, в районе здания № 23	1	5	
2.6	ул. Советская, в районе здания № 164 (ТЦ «Сельсовет»)	1	5	
2.7	ул. Чкалова, в районе здания № 44	1	5	
2.8	шоссе Холмогорское, в районе здания № 3	1	5	
2.9	ул. Полевая, в районе здания № 1	1	5	
2.10	Челябинский тракт, остановка «кладбище Южное»	1	5	
2.11	пересечение ул. Калмыкова и ул. Жемчужная	1	5	
2.12	просп. Карла Маркса, в районе здания № 222	1	5	
2.13	ул. Жукова, в районе здания № 23	1	5	
2.14	ул. Зеленый Лог, в районе здания № 32	1	5	
2.15	ул. 50-летия Магнитки, в районе здания № 35	1	5	
2.16	ул. Чкалова, в районе здания № 81/2	1	5	
2.17	ул. Труда, в районе здания № 32а	1	5	
2.18	ул. Маяковского, в районе здания № 52	1	5	
2.19	ул. Кирова, в районе здания № 194 (м-н «Березки»)	1	5	
2.20	Челябинский тракт, остановка «Поля Орошения»	1	5	
2.21	просп. Карла Маркса, в районе здания № 161	1	5	
2.22	просп. Карла Маркса, в районе здания № 171	1	5	
2.23	ул. Труда, в районе здания № 31а	1	5	
2.24	просп. Ленина, в районе здания № 129	1	5	
2.25	ул. Советская, в районе здания № 170 (ТЦ «Тройка»)	1	5	

Схема № 2.1  
ул. Труда, в районе здания № 20 (ТЦ «Паллада»)



Схема № 2.2  
проезд Сиреневый, в районе здания № 18

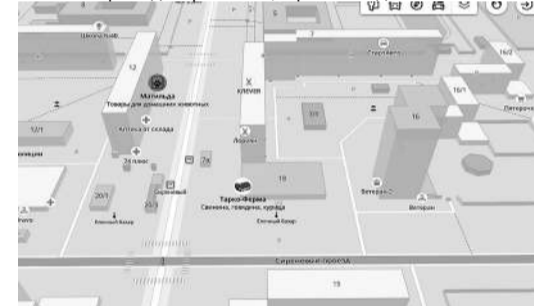


Схема № 2.3  
ул. Калмыкова, в районе здания № 1

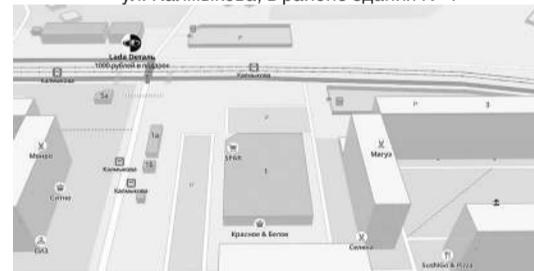


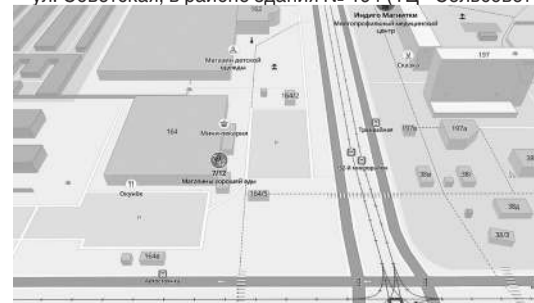
Схема № 2.4  
просп. Ленина, в районе здания № 139 (ТЦ «Казачий»)



Схема № 2.5  
Челябинский тракт, в районе здания № 23



Схема № 2.6  
ул. Советская, в районе здания № 164 (ТЦ «Сельсовет»)



Орджоникидзевский район

№	Адрес размещения	Количество торговых мест	Площадь (кв.м)	Период
2.1	ул. Труда, в районе здания № 20 (ТЦ «Паллада»)	1	5	01.05-30.09
2.2	проезд Сиреневый, в районе здания № 18	1	5	

Схема № 2.7  
ул. Чкалова, в районе здания № 44

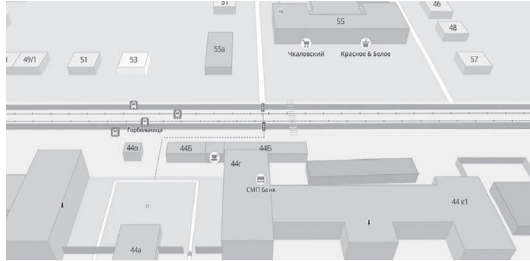


Схема № 2.14  
ул. Зеленый Лог, в районе здания № 32

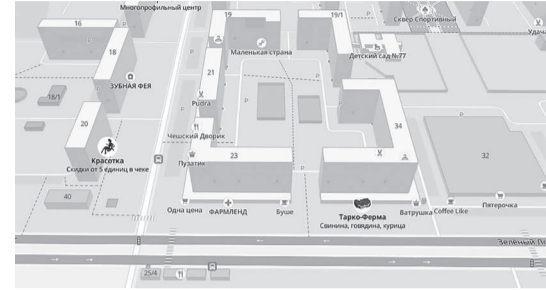


Схема № 2.8  
шоссе Холмогорское, в районе здания № 3



Схема № 2.15  
ул. 50-летия Магнитки, в районе здания № 35



Схема № 2.9  
ул. Полевая, в районе здания № 1



Схема № 2.16  
ул. Чкалова, в районе здания № 81/2



Схема № 2.10  
Челябинский тракт, остановка «кладбище Южное»



Схема № 2.17  
ул. Труда, в районе здания № 32а

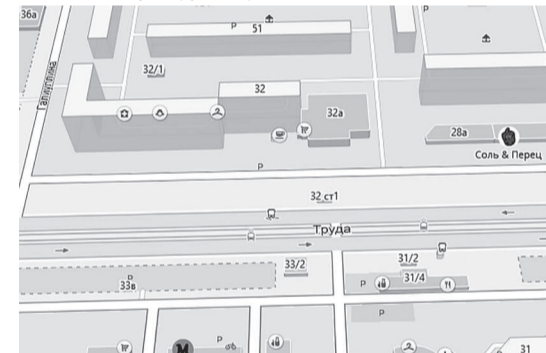


Схема № 2.11  
пересечение ул. Калмыкова и ул. Жемчужная



Схема № 2.18  
ул. Маяковского, в районе здания № 52

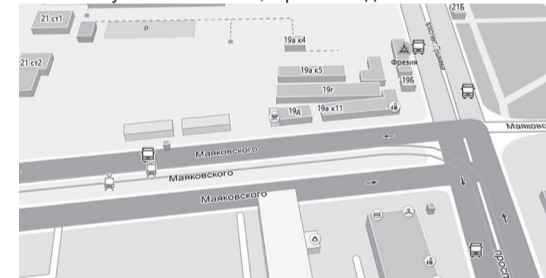


Схема № 2.12  
просп. Карла Маркса, в районе здания № 222

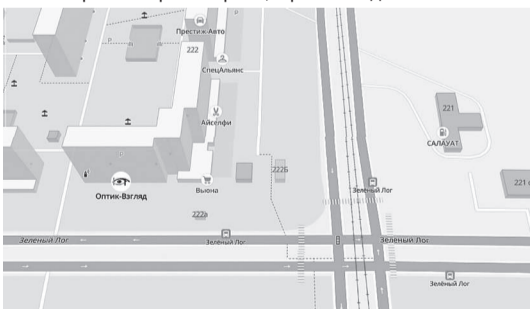


Схема № 2.19  
ул. Кирова, в районе здания № 194 (м-н «Березки»)

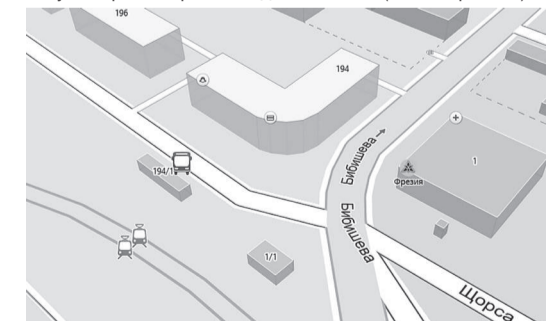


Схема № 2.13  
ул. Жукова, в районе здания № 23

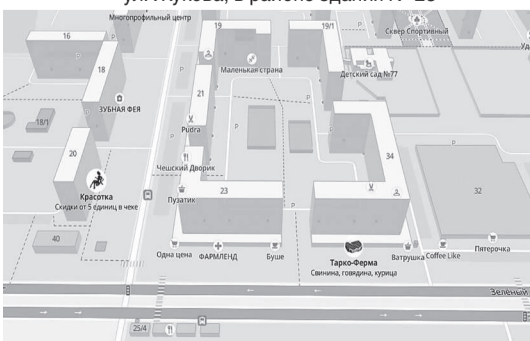


Схема № 2.20  
Челябинский тракт, остановка «Поля Орошения»

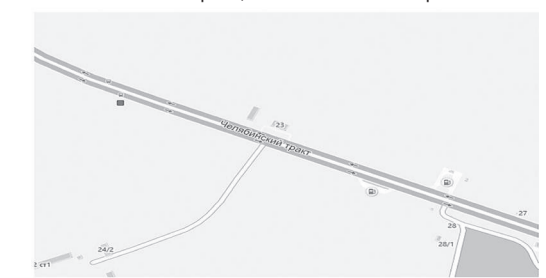


Схема № 2.21  
просп. Карла Маркса, в районе здания № 161

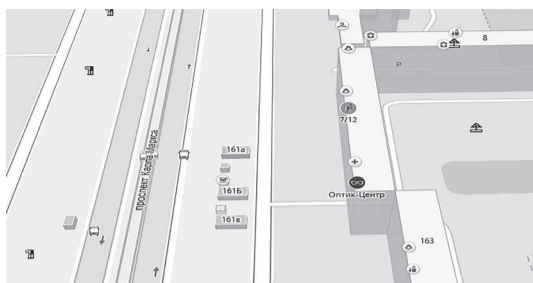


Схема № 2.22  
просп. Карла Маркса, в районе здания № 171

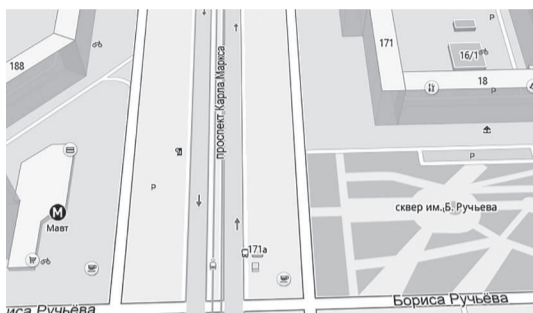


Схема № 2.23  
ул. Труда, в районе здания № 31а

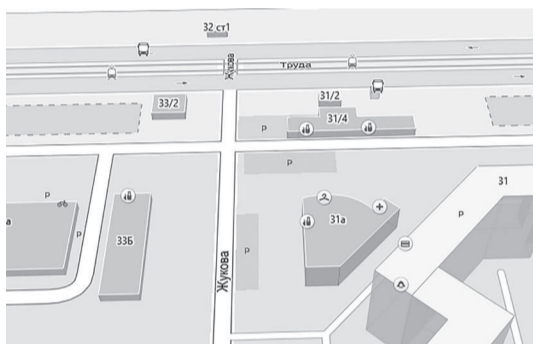


Схема № 2.24  
просп. Ленина, в районе здания № 129

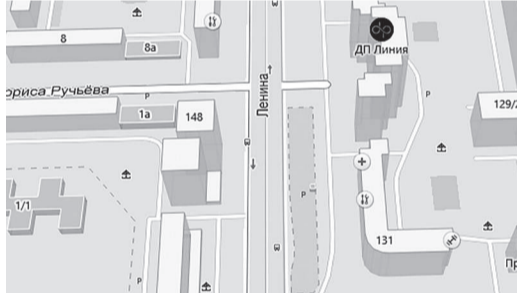


Схема № 2.25  
ул. Советская, в районе здания № 170 (ТЦ «Тройка»)



Схема № 3.1  
ул. Советская, в районе здания № 86а (ТЦ «Радуга вкуса»)

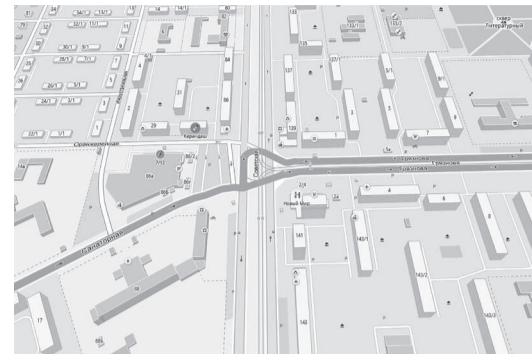


Схема № 3.2  
ул. Советская, в районе здания № 117 (северная сторона м-на «Магнит»)

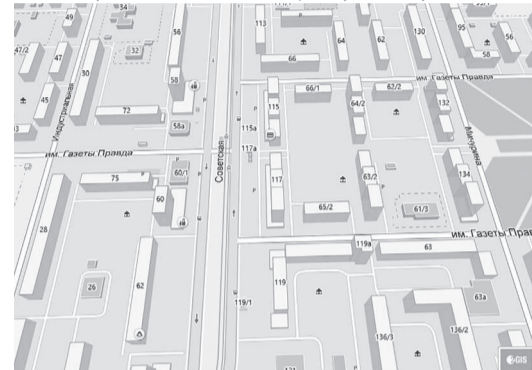


Схема № 3.3  
просп. Карла Маркса, в районе здания № 107 (м-н «Пятерочка»)

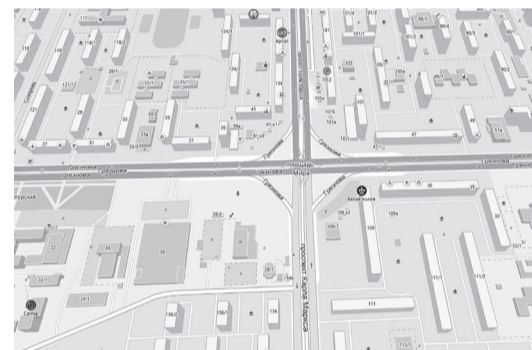


Схема № 3.4  
просп. Карла Маркса, в районе здания № 149 (ТГ «Мост-2»)

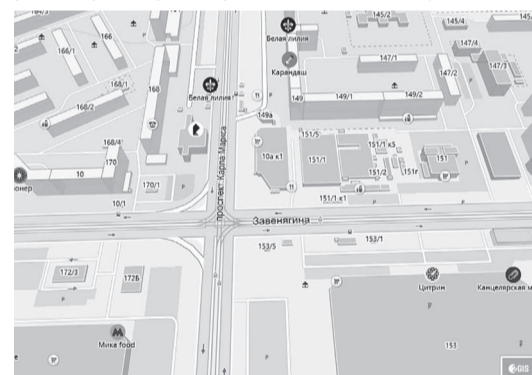


Схема № 3.5  
просп. Карла Маркса, в районе здания № 170/1

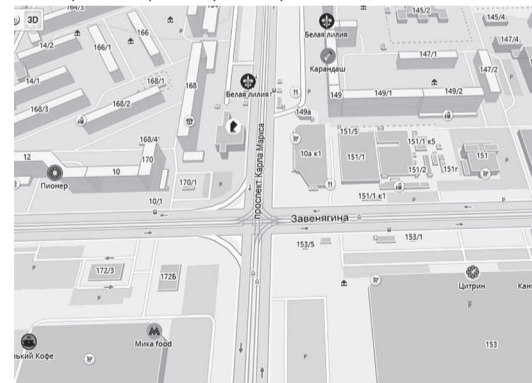
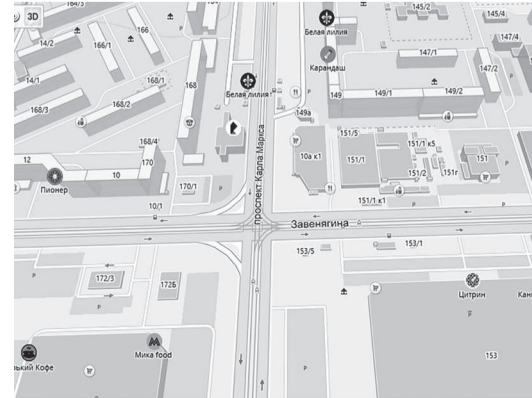


Схема № 3.6  
просп. К. Маркса, в районе здания № 153 (ТЦ «Гостинный двор»)



Правобережный район				
№	Адрес размещения	Количество торговых мест	Площадь (кв.м)	Период
3.1	ул. Советская, в районе здания № 86а (ТЦ «Радуга вкуса»)	1	5	01.05-30.09
3.2	ул. Советская, в районе здания № 117 (северная сторона м-на «Магнит»)	1	5	
3.3	просп. Карла Маркса, в районе здания № 107 (м-н «Пятерочка»)	1	5	
3.4	просп. Карла Маркса, в районе здания № 149 (ТГ «Мост-2»)	1	5	
3.5	просп. Карла Маркса, в районе здания № 170/1	1	5	
3.6	просп. К. Маркса, в районе здания № 153 (ТЦ «Гостинный двор»)	1	5	
3.7	просп. Ленина, в районе здания № 85а (ПАО «Челябинвестбанк»)	1	5	
3.8	ул. Грязнова, в районе здания № 26 (м-н «Перекресток»)	1	5	
3.9	ул. Грязнова, в районе здания № 46/1	1	5	
3.10	ул. Гагарина, в районе здания № 58	1	5	
3.11	ул. Комсомольская, в районе здания № 130	1	5	
3.12	ул. Индустриальная, в районе здания № 20	1	5	
3.13	шоссе Западное, в районе здания № 80	1	5	
3.14	ул. Зеленая, (территория у СНТ «им. Мичурина, сад № 1»)	1	5	
3.15	ш. Западное, в районе СНТ «Мичурина-2» (напротив п. Соты)	1	5	
3.16	ул. Привольная, в районе здания № 1	1	5	
3.17	просп. Карла Маркса, в районе здания № 117 (м-н «Пятерочка»)	1	5	
3.18	в районе автобусной остановки СТН «Ремонтник»(северная сторона)	1	5	



Схема № 3.7  
просп. Ленина, в районе здания № 85а (ПАО «Челябинвестбанк»)

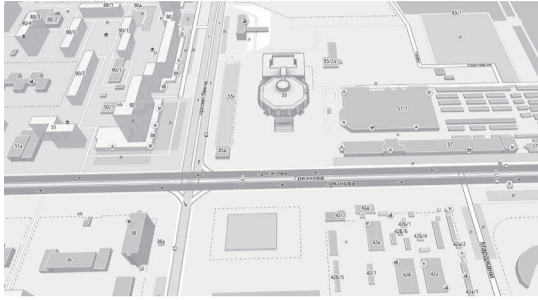


Схема № 3.8  
ул. Грязнова, в районе здания № 26 (м-н «Перекресток»)



Схема № 3.9  
ул. Грязнова, в районе здания № 46/1

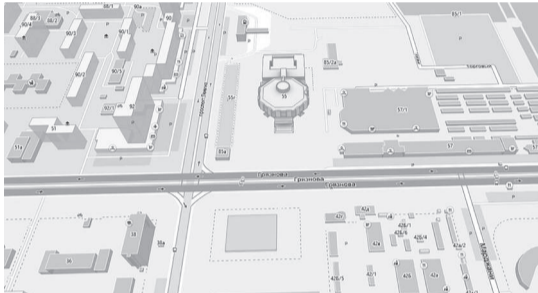


Схема № 3.10  
ул. Гагарина, в районе здания № 58



Схема № 3.11  
ул. Комсомольская, в районе здания № 130



Схема № 3.12  
ул. Индустриальная, в районе здания № 20

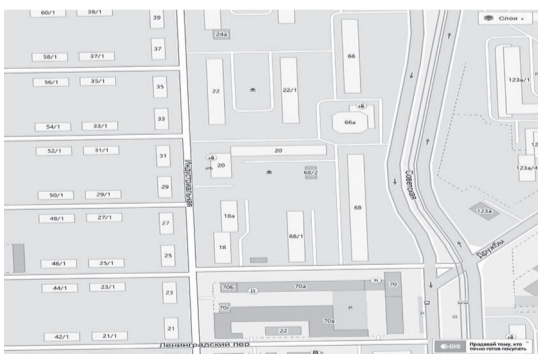


Схема № 3.13  
ш. Западное, в районе здания № 80



Схема № 3.14  
ул. Зеленая, (территория у СНТ «им. Мичурина», сад № 1»)



Схема № 3.15  
ш. Западное, в районе СНТ «им. Мичурина-2» (напротив п. Соты)

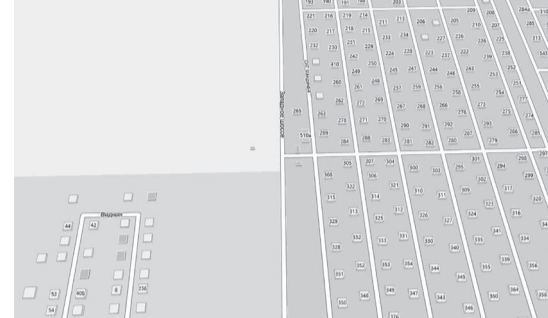



Схема № 3.16  
ул. Привольная, в районе здания № 1



Схема № 3.17  
просп. Карла Маркса, в районе здания № 117 (м-н «Пятерочка»)



Схема № 3.18  
в районе автобусной остановки СТН «Ремонтник» (северная сторона)



Приложение № 2  
к постановлению администрации города  
от 21.07.2022 № 7287-П

Адресная дислокация мест сезонной развозной торговли  
бахчевыми культурами, овощами, фруктами

Ленинский район				
№	Адрес размещения	Количество торговых мест	Площадь (кв.м)	Период
1.1	ул. Бахметьева, в районе здания № 146	1	10	20.05-31.10
1.2	ул. Комсомольская, в районе здания № 118а	1	10	
1.3	просп. Карла Маркса, в районе здания № 30	1	10	
1.4	просп. Карла Маркса, в районе здания № 46	1	10	
1.5	просп. Карла Маркса, в районе здания № 62	1	10	
1.6	ул. Комсомольская, в районе здания № 16	2	20	
1.7	ул. Северный переход, в районе здания № 16а	1	10	
1.8	ул. Вокзальная, в районе здания № 176	1	10	
1.9	ул. Вокзальная, в районе здания № 122	1	10	
1.10	просп. Ленина, в районе здания № 25	1	10	
1.11	ул. Московская, напротив здания № 21 (в районе трамвайной остановки)	1	10	

Схема № 1.1  
ул. Бахметьева, в районе здания № 146

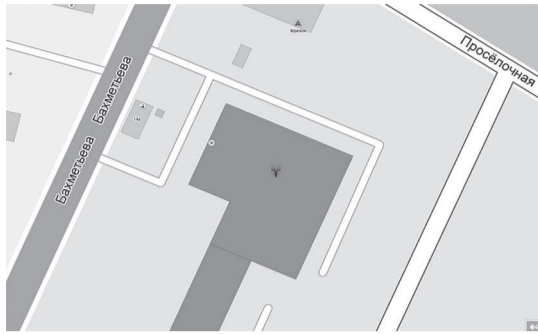


Схема № 1.2  
ул. Комсомольская, в районе здания № 118а



Схема № 1.3  
просп. Карла Маркса, в районе здания № 30



Схема № 1.4  
просп. Карла Маркса, в районе здания № 46



Схема № 1.5  
просп. Карла Маркса, в районе здания № 62



Схема № 1.6  
ул. Комсомольская, в районе здания № 16



Схема № 1.7  
ул. Северный переход, в районе здания № 16а

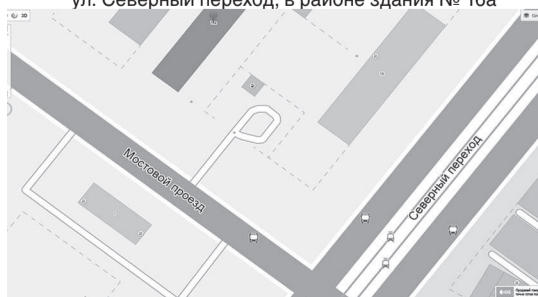


Схема № 1.8  
ул. Вокзальная, в районе здания № 176

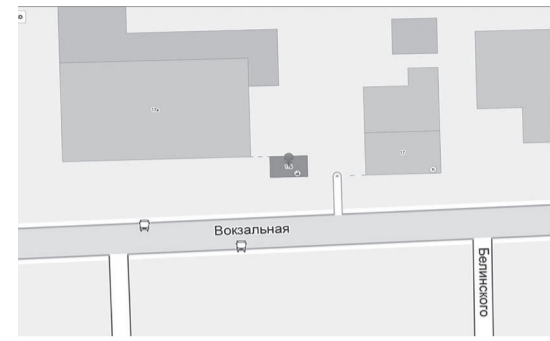


Схема № 1.9  
ул. Вокзальная, в районе здания № 122

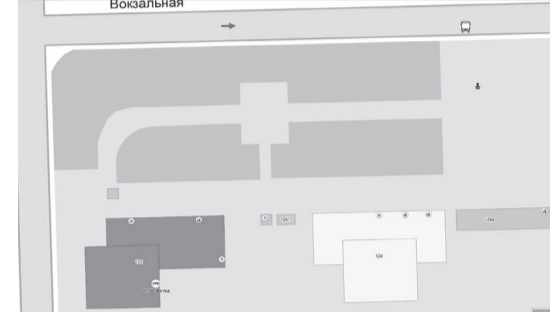


Схема № 1.10  
просп. Ленина, в районе здания № 25

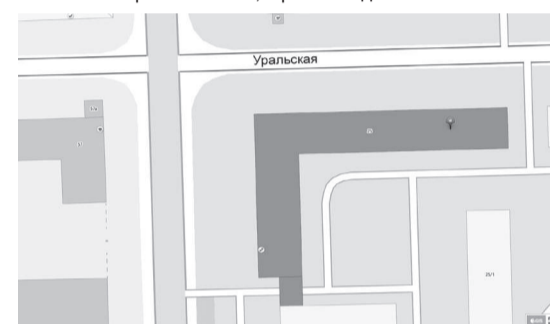


Схема № 1.11  
ул. Московская, напротив здания № 21 (в районе трамвайной остановки)



Орджоникидзевский район				
№	Адрес размещения	Количество торговых мест	Площадь (кв.м)	Период
2.1	проезд Сиреневый, в районе здания № 18	1	10	20.05-31.10
2.2	проезд Сиреневый, в районе здания № 20	1	10	
2.3	ул. Труда, в районе здания № 20 (со стороны ул. Ворошилова)	1	20	
2.4	ул. Кирова, в районе здания № 194	1	10	
2.5	ул. Полевая, в районе здания № 1	1	10	
2.6	ул. Труда, в районе здания № 20 (ТЦ «Паллада»)	1	10	
2.7	ул. Калмыкова, в районе здания № 11	1	10	
2.8	ул. Тевосяна, в районе здания № 15	1	10	
2.9	ул. 50-летия Магнитки, в районе здания № 38	1	10	
2.10	ул. 50-летия Магнитки, в районе здания № 88	1	20	
2.11	ул. Труда, в районе здания № 25а	1	10	
2.12	ул. Жукова, в районе здания № 23	1	10	
2.13	просп. Ленина, в районе здания № 129	1	20	
2.14	просп. Карла Маркса, в районе здания № 222	1	10	
2.15	ул. Ворошилова, в районе здания № 4	1	10	
2.16	пересечение шоссе Космонавтов и шоссе Холмогорское	1	10	
2.17	шоссе Холмогорское, в районе здания № 3	1	20	
2.18	просп. Карла Маркса, в районе здания № 210 (ТЦ «Дом»)	1	20	
2.19	пересечение ул. Калмыкова и ул. Жемчужная	1	10	
2.20	ул. Советская, в районе здания № 199а (ТЦ «Арбат»)	1	20	
2.21	ул. Маяковского, в районе здания № 21а	1	10	
2.22	ул. Кирова, в районе здания № 4	1	10	
2.23	ул. Советская, в районе здания № 219	1	10	
2.24	ул. Доменщиков, в районе здания № 14	1	10	
2.25	Челябинский тракт, остановка «кладбище Южное»	1	10	
2.26	Челябинский тракт, в районе здания № 10	1	10	
2.27	ул. Ворошилова, в районе здания № 10	1	10	
2.28	ул. 50-летия Магнитки, в районе здания № 486	1	10	
2.29	Челябинский тракт, остановка «Поля Орошения»	1	10	
2.30	ул. Магнитная, в районе здания № 162	1	20	

Схема № 2.1  
проезд Сиреневый, в районе здания № 18

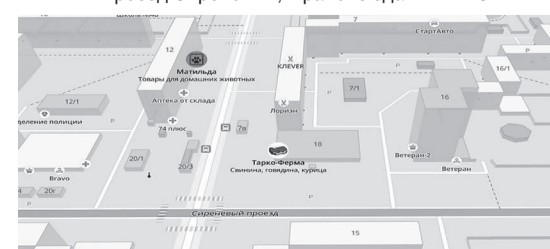


Схема № 2.2  
проезд Сиреневый, в районе здания № 20



Схема № 2.9  
ул. 50-летия Магнитки, в районе здания № 38

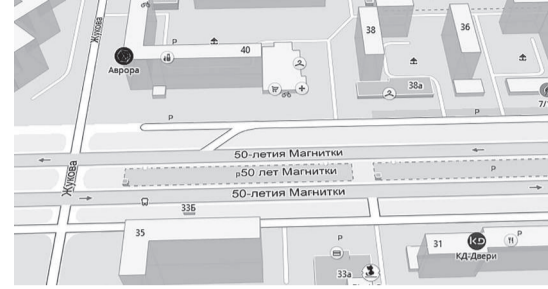


Схема № 2.3  
ул. Труда, в районе здания № 20 (со стороны ул. Ворошилова)



Схема № 2.10  
ул. 50-летия Магнитки, в районе здания № 88

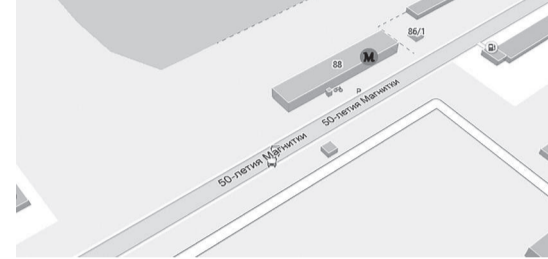


Схема № 2.4  
ул. Кирова, в районе здания № 194

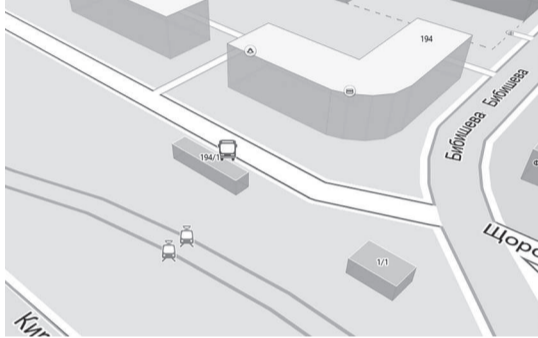


Схема № 2.11  
ул. Труда, в районе здания № 25а

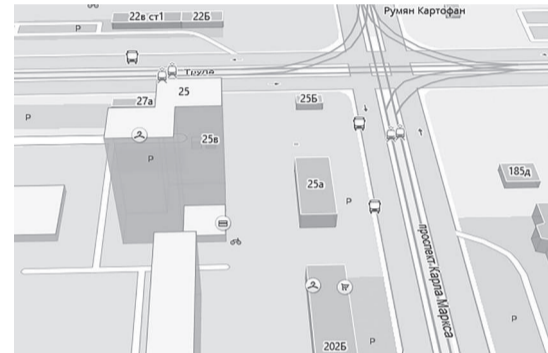


Схема № 2.5  
ул. Полевая, в районе здания № 1

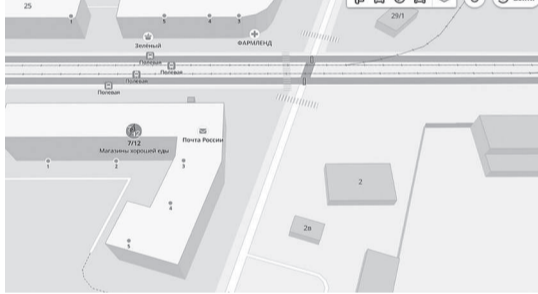


Схема № 2.12  
ул. Жукова, в районе здания № 23

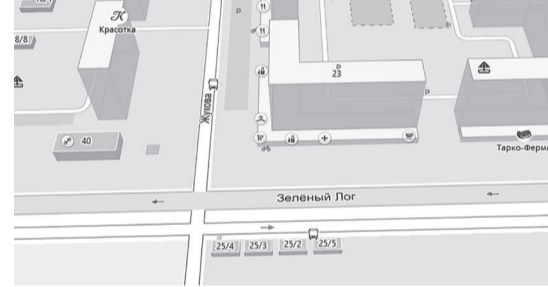


Схема № 2.6  
ул. Труда, в районе здания № 20 (ТЦ «Паллада»)

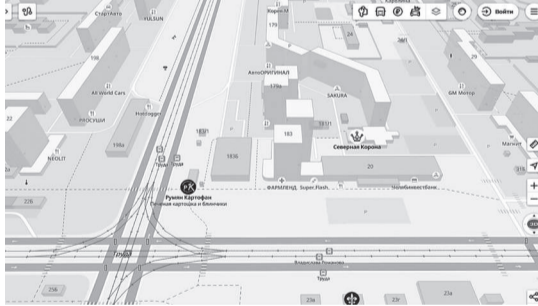


Схема № 2.13  
просп. Ленина, в районе здания № 129

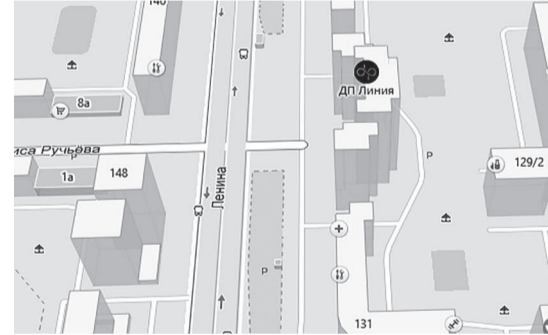


Схема № 2.7  
ул. Калмыкова, в районе здания № 11



Схема № 2.14  
Просп. Карла Маркса, в районе здания № 222



Схема № 2.8  
ул. Тевосяна, в районе здания № 15

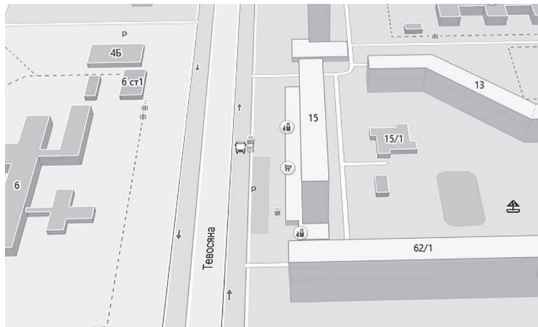


Схема № 2.15  
ул. Ворошилова, в районе здания № 4

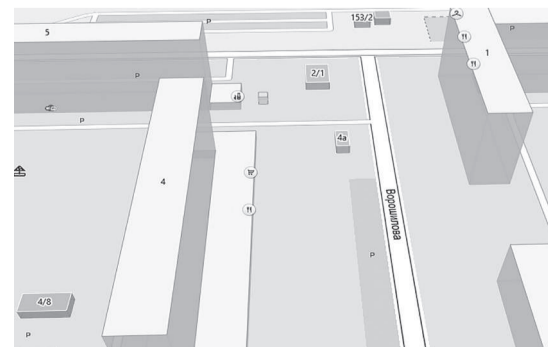


Схема № 2.16  
пересечение шоссе Космонавтов и шоссе Холмогорское

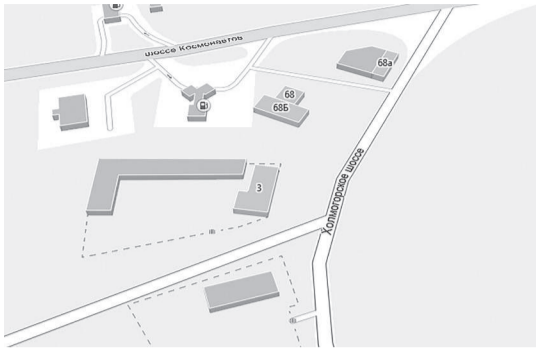


Схема № 2.17  
шоссе Холмогорское, в районе здания № 3

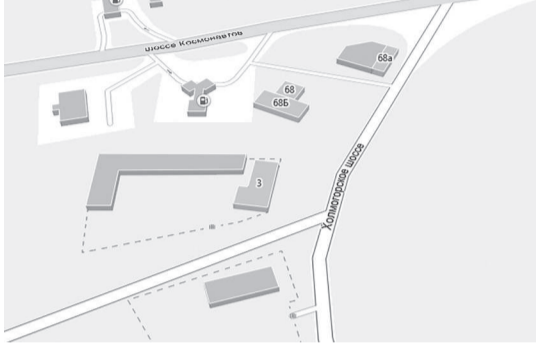


Схема № 2.18  
просп. Карла Маркса, в районе здания № 210 (ТЦ «Дом»)



Схема № 2.19  
пересечение ул. Калмыкова и ул. Жемчужная



Схема № 2.20  
ул. Советская, в районе здания № 199а (ТЦ «Арбат»)



Схема № 2.21  
ул. Маяковского, в районе здания № 21а



Схема № 2.22  
ул. Кирова, в районе здания № 4



Схема № 2.23  
ул. Советская, в районе здания № 219

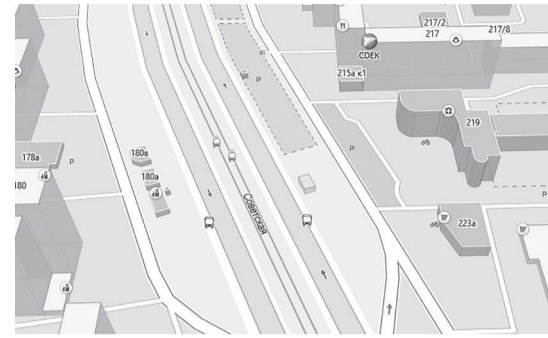


Схема № 2.24  
ул. Доменщиков, в районе здания № 14

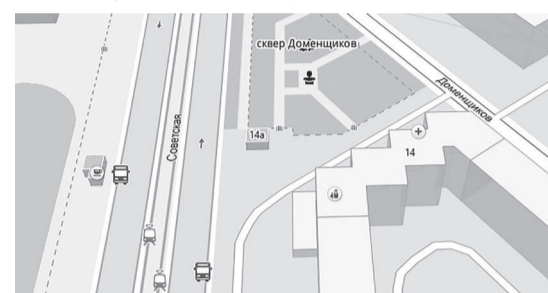


Схема № 2.25  
Челябинский тракт, остановка «кладбище Южное»



Схема № 2.26  
Челябинский тракт, в районе здания № 10

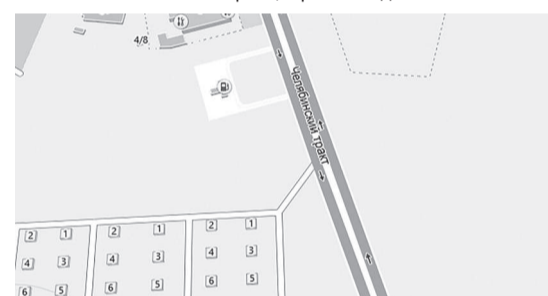


Схема № 2.27  
ул. Ворошилова, в районе здания № 10



Схема № 2.28  
ул. 50-летия Магнитки, в районе здания № 486



Схема № 2.29  
Челябинский тракт, остановка «Поля Орошения»

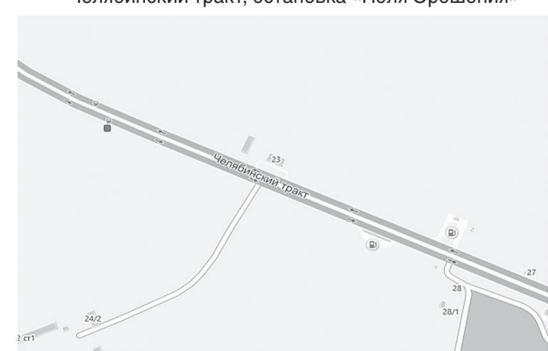
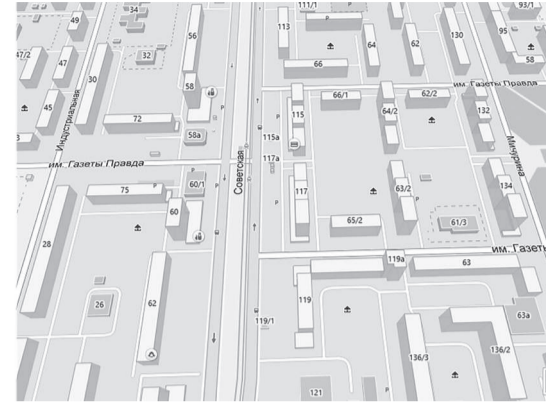


Схема № 2.30  
ул. Магнитная, в районе здания № 162



Схема № 3.6  
ул. Советская, в районе здания № 117



Правобережный район				
№	Адрес размещения	Количество торговых мест	Площадь (кв.м)	Период
3.1	ул. Суворова, в районе здания № 99	1	10	20.05-31.10
3.2	ул. Завенягина, в районе ост. Художественная школа (киоск «Мороженое»)	1	10	
3.3	просп. К. Маркса, в районе здания № 141/6	1	10	
3.4	ул. Гагарина, в районе здания № 58 (ост. «Гаражи»)	1	10	
3.5	ул. Мичурина, в районе здания № 99	1	10	
3.6	ул. Советская, в районе здания № 117	1	10	
3.7	ул. Правды, в районе здания № 72	1	10	
3.8	ул. Завенягина, в районе здания № 10а (ТГ «Мост-2»)	2	20	
3.9	пер. Советский, в районе здания № 12а	1	10	
3.10	СНТ «Дружба» (разворотная площадка)	1	10	
3.11	просп. Карла Маркса в районе здания № 153а	1	10	
3.12	ул. Грязнова в районе здания № 26	1	10	
3.13	просп. Карла Маркса в районе здания № 107	1	10	

Схема № 3.7  
ул. Правды, в районе здания № 72

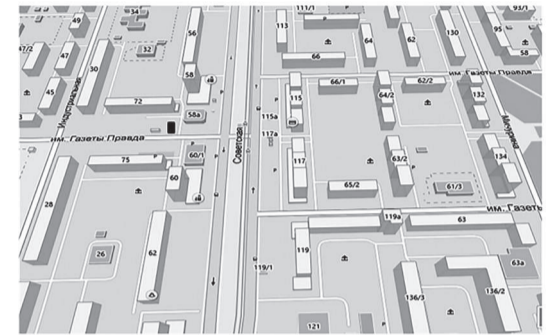


Схема № 3.1  
ул. Суворова, в районе здания № 99



Схема № 3.8  
ул. Завенягина, в районе здания № 10а (ТГ «Мост-2»)

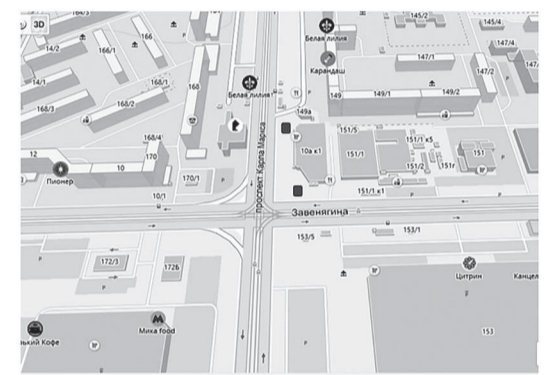


Схема № 3.2  
ул. Завенягина, в районе ост. Художественная школа (киоск «Мороженое»)

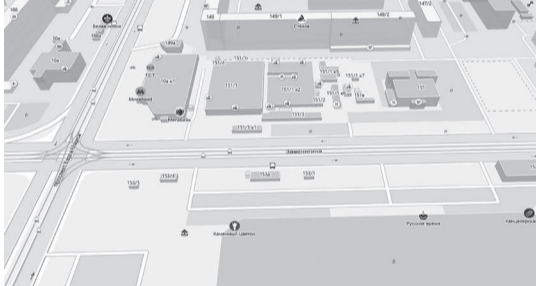


Схема № 3.9  
пер. Советский, в районе здания № 12а

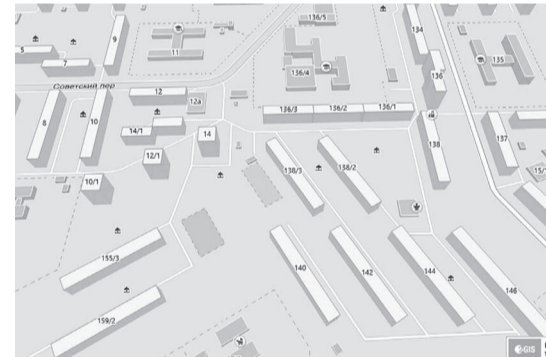


Схема № 3.3  
просп. К. Маркса, в районе здания № 141/6

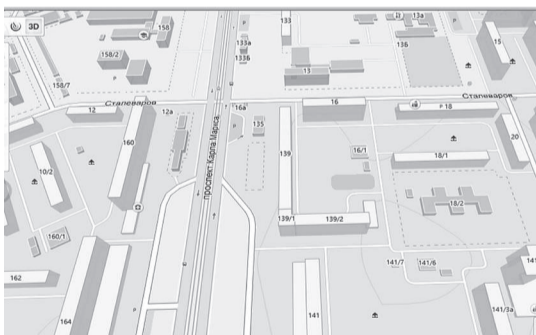


Схема № 3.10  
СНТ «Дружба» (разворотная площадка)

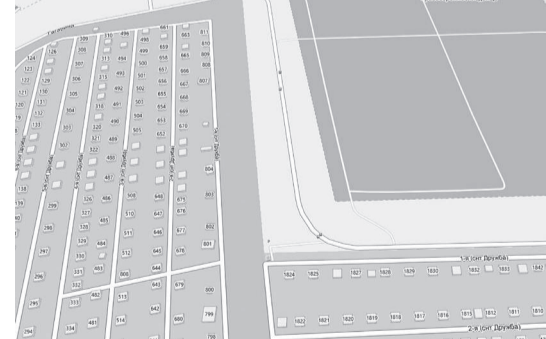


Схема № 3.4  
ул. Гагарина, в районе здания № 58 (ост. «Гаражи»)



Схема № 3.11  
просп. Карла Маркса, в районе здания № 153а

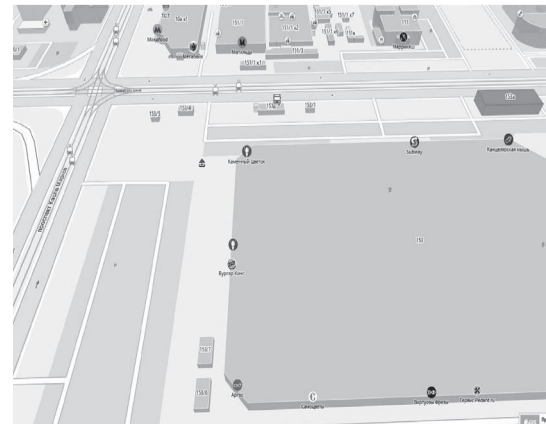


Схема № 3.5  
ул. Мичурина, в районе здания № 99

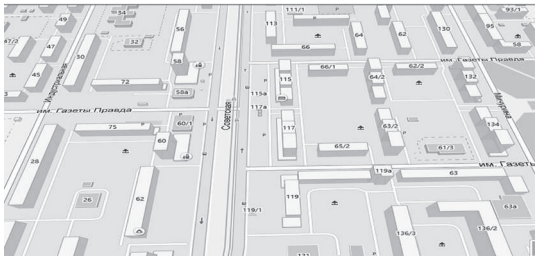


Схема № 3.12  
ул. Грязнова, в районе здания № 26

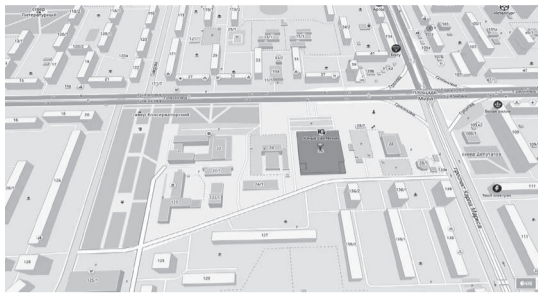


Схема № 3.13  
просп. Карла Маркса, в районе здания № 107

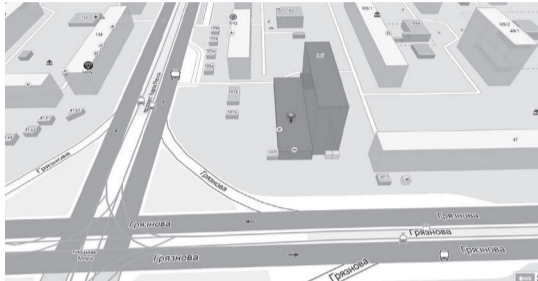


Схема № 1.5  
ул. Комсомольская, в районе здания № 18



Схема № 1.6  
ул. Октябрьская, в районе здания № 12



Схема № 1.7  
ул. Ленинградская в районе здания № 15



Схема № 1.8  
ул. Строителей, в районе здания № 41



Приложение № 3  
к постановлению администрации города  
от 21.07.2022 № 7287-П

Адресная дислокация мест сезонной развозной торговли  
сырым молоком

Ленинский район				
№	Адрес размещения	Количество торговых мест	Площадь (кв.м)	Период
1.1	ул. Бахметьева, в районе здания № 35/2	1	5	кругло-дично
1.2	ул. Вокзальная, в районе здания № 21д	1	5	
1.3	просп. Карла Маркса, в районе здания № 62	1	5	
1.4	ул. Комсомольская, в районе здания № 14	1	5	
1.5	ул. Комсомольская, в районе здания № 18	1	5	
1.6	ул. Октябрьская, в районе здания № 12	1	5	
1.7	ул. Ленинградская в районе здания № 15	1	5	
1.8	ул. Строителей, в районе здания № 41	1	5	

Схема № 1.1  
ул. Бахметьева, в районе здания № 35/2



Схема № 1.2  
ул. Вокзальная, в районе здания № 21д

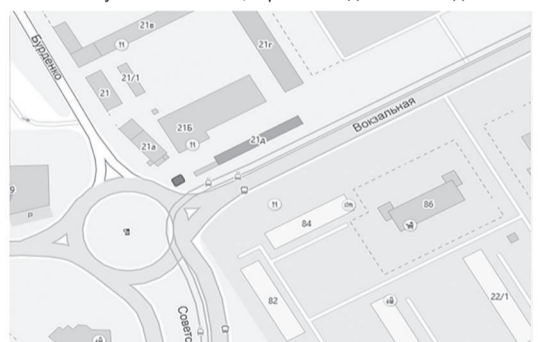


Схема № 1.3  
просп. Карла Маркса, в районе здания № 62



Схема № 1.4  
ул. Комсомольская, в районе здания № 14



Орджоникидзевский район

№	Адрес размещения	Количество торговых мест	Площадь (кв.м)	Период
2.1	ул. Труда, в районе здания № 31а	1	5	кругло-дично
2.2	ул. Советская, в районе здания 170 (ТЦ «Тройка»)	1	5	
2.3	просп. Карла Маркса, в районе здания № 1836	1	5	
2.4	просп. Карла Маркса, в районе здания № 161	1	5	
2.5	просп. Ленина, в районе здания № 139 (ТЦ «Казачий»)	1	5	
2.6	проезд Сиреневый, в районе здания № 18	1	5	
2.7	ул. Советская, в районе здания № 180	1	5	
2.8	ул. Труда, в районе здания № 38	1	5	
2.9	проезд Сиреневый, в районе здания № 20	1	5	

Схема № 2.1  
ул. Труда, в районе здания № 31а

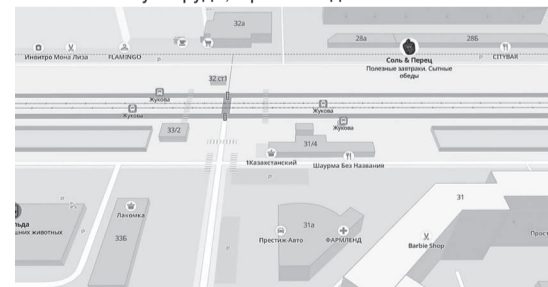


Схема № 2.2  
ул. Советская, в районе здания 170 (ТЦ «Тройка»)

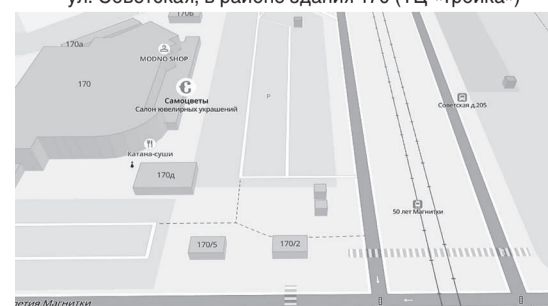


Схема № 2.3  
просп. Карла Маркса, в районе здания № 1836

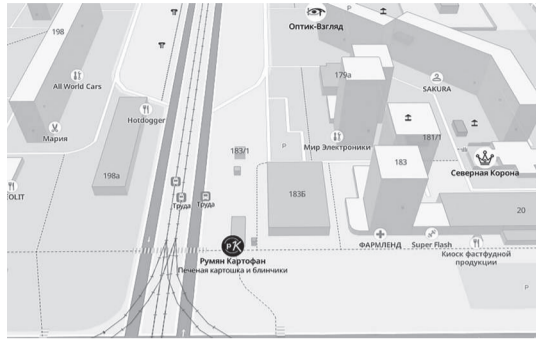


Схема № 2.4  
просп. Карла Маркса, в районе здания № 161

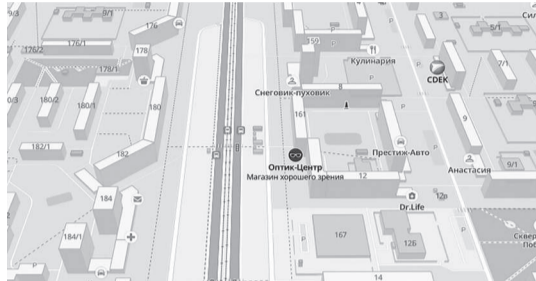


Схема № 2.5  
просп. Ленина, в районе здания 139 (ТЦ «Казачий»)



Схема № 2.6  
проезд Сиреневый, в районе здания № 18



Схема № 2.7  
ул. Советская, в районе здания № 180

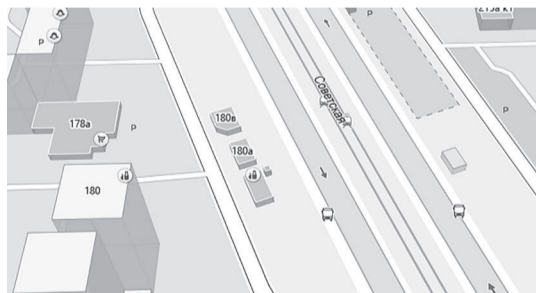
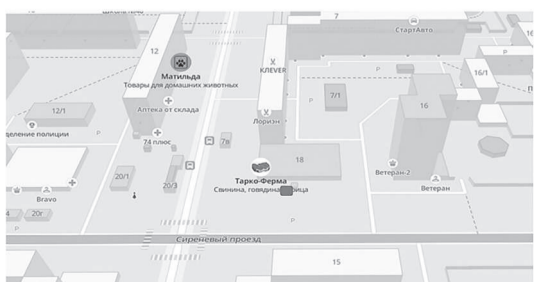


Схема № 2.8  
ул. Труда, в районе здания № 38



Схема № 2.9  
проезд Сиреневый, в районе здания № 20



Правобережный район

№	Адрес размещения	Количество торговых мест	Площадь (кв.м)	Период
3.1	ул. Дружбы, в районе здания № 21/1	1	5	круглого-дично
3.2	просп. Карла Маркса, в районе здания № 107	1	5	
3.3	просп. Карла Маркса, в районе здания № 141/6	1	5	
3.4	ул. Завенягина, в районе здания № 10а	1	5	
3.5	ул. Советская, в районе здания № 117	1	5	
3.6	ул. Советская, в районе здания № 152/2	1	5	
3.7	ул. Советской Армии, в районе здания № 31	1	5	
3.8	пер. Советский, в районе здания № 12а	1	5	
3.9	ул. Индустриальная, в районе здания № 20	1	5	

Схема № 3.1  
ул. Дружбы, в районе здания № 21/1

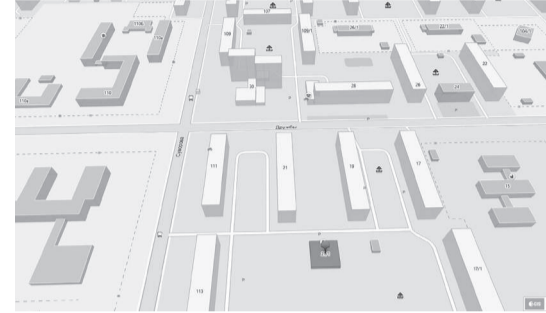


Схема № 3.2  
просп. Карла Маркса, в районе здания № 107

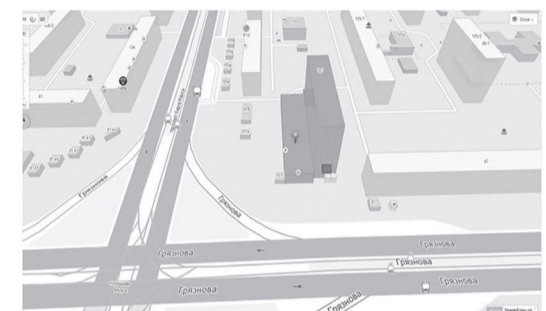


Схема № 3.3  
просп. Карла Маркса, в районе здания № 141/6



Схема № 3.4  
ул. Завенягина, в районе здания № 10а

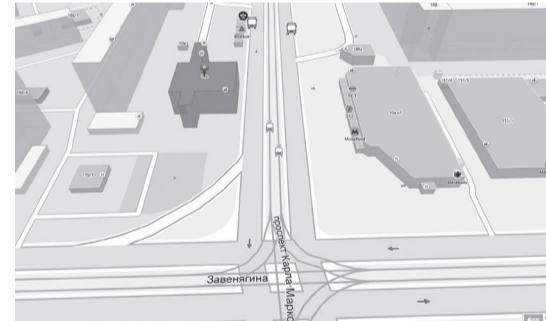


Схема № 3.5  
ул. Советская, в районе здания № 117

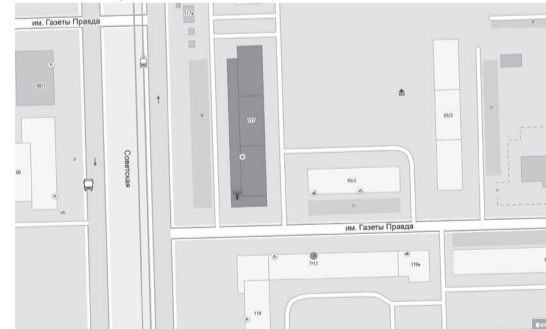


Схема № 3.6  
ул. Советская, в районе здания № 152/2



Схема № 3.7  
ул. Советской Армии, в районе здания № 31



Схема № 3.8  
пер. Советский, в районе здания № 12а



Схема № 3.9  
ул. Индустриальная, в районе здания № 20

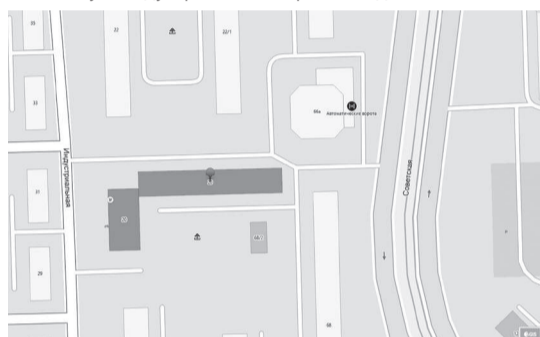


Схема № 1.4  
в районе въезда в СНТ «Цементник»



Орджоникидзевский район				
№	Адрес размещения	Количество торговых мест	Площадь (кв.м)	Период
2.1	ул. Калмыкова, территория у въезда в СНТ «Строитель-3»	4	80	круглогодично
2.2	шоссе Холмогорское, в районе здания № 1	4	80	

Схема № 2.1  
ул. Калмыкова, территория у въезда в СНТ «Строитель-3»



Схема № 2.2  
шоссе Холмогорское, в районе здания № 1



Приложение № 4  
к постановлению администрации города  
от 21.07.2022 № 7287-П

Адресная дислокация мест сезонной развозной торговли  
дровами и перегноем

Ленинский район				
№	Адрес размещения	Количество торговых мест	Площадь (кв.м)	Период
1.1	шоссе Дачное, территория у въезда в СНТ «Строитель-7»	10	200	круглогодично
1.2	шоссе Дачное, территория у въезда в СНТ «Строитель-6»	10	200	
1.3	шоссе Дачное, в районе здания № 16/2	5	100	
1.4	в районе въезда в СНТ «Цементник»	3	60	

Правобережный район

№	Адрес размещения	Количество торговых мест	Площадь (кв.м)	Период
3.1	территория напротив въезда в СНТ «им. Мичурина-4»	3	60	круглогодично
3.2	разворотная площадка СНТ «Дружба»	4	80	

Схема 1.1  
шоссе Дачное, территория у въезда в СНТ «Строитель-7»



Схема № 1.2  
шоссе Дачное, территория у въезда в СНТ «Строитель-6»



Схема № 1.3  
шоссе Дачное, в районе здания № 16/2

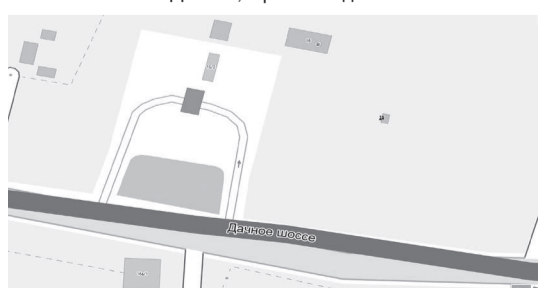
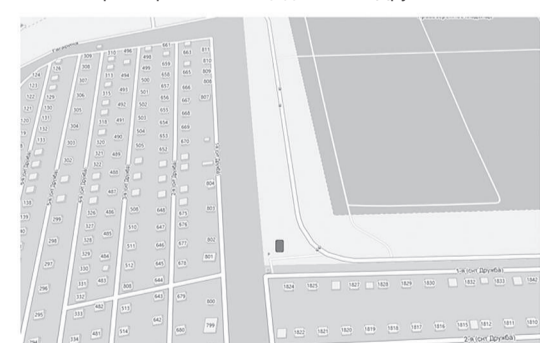


Схема № 3.1  
территория напротив въезда в СНТ «им. Мичурина-4»



Схема № 3.2  
разворотная площадка СНТ «Дружба»



Приложение № 5  
к постановлению администрации города  
от 21.07.2022 № 7287-П

Адресная дислокация мест сезонной развозной торговли  
для малых и средних сельхозпроизводителей

Ленинский район				
№	Адрес размещения	Количество торговых мест	Площадь (кв.м)	Период
1.1	ул. Бахметьева, в районе здания № 146	1	20	круглогодично
1.2	ул. Комсомольская, в районе здания № 14	1	20	
1.3	ул. Войкова, в районе здания № 67	1	20	



Схема № 1.1  
ул. Бахметьева, в районе здания № 146



Схема № 2.4  
ул. Кирова, в районе здания № 194 (м-н «Березки»)



Схема № 1.2  
ул. Комсомольская, в районе здания № 14

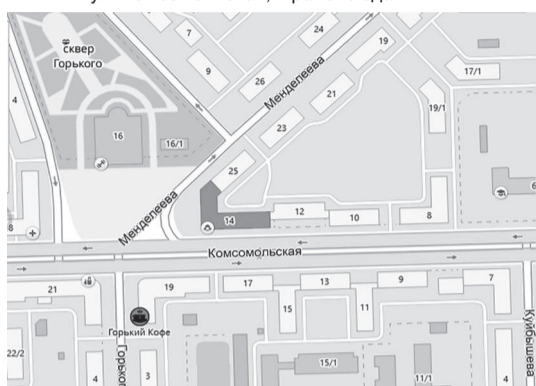


Схема № 2.5  
ул. Труда, в районе здания № 20 (ТЦ «Паллада» северная сторона)



Схема № 1.3  
ул. Войкова, в районе здания № 67



Схема № 2.6  
проезд Сиреневый, в районе здания № 18



Схема № 2.7  
проезд Сиреневый, в районе здания № 20



Схема № 2.8  
ул. Калиновая, в районе здания № 13 (пос. Куйбас)



Орджоникидзевский район				
№	Адрес размещения	Количество торговых мест	Площадь (кв.м)	Период
2.1	ул. Советская, в районе здания № 164 (ТЦ «Сельсовет», южная сторона)	1	20	круглогодично
2.2	просп. Ленина, в районе здания № 139 (ТЦ «Казачий» северная сторона)	2	40	
2.3	ул. Чкалова, в районе здания № 44 (МУЗ «Городская больница № 1 имени Г.И. Дробышева»)	1	20	
2.4	ул. Кирова, в районе здания № 194 (м-н «Березки»)	1	20	
2.5	ул. Труда, в районе здания № 20 (ТЦ «Паллада» северная сторона)	1	20	
2.6	проезд Сиреневый, в районе здания № 18	1	20	
2.7	проезд Сиреневый, в районе здания № 20	1	20	
2.8	ул. Калиновая, в районе здания № 13 (пос. Куйбас)	2	40	

Схема № 2.1  
ул. Советская, в районе здания № 164 (ТЦ «Сельсовет», южная сторона)

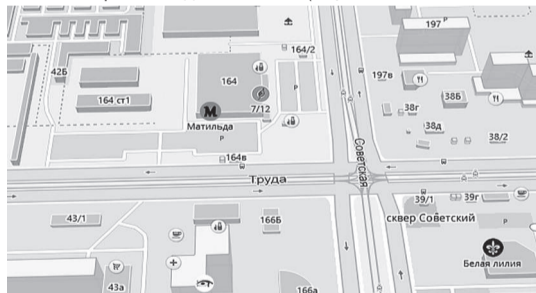


Схема № 2.2  
просп. Ленина, в районе здания № 139 (ТЦ «Казачий», северная сторона)



Схема № 2.3  
ул. Чкалова, в районе здания № 44 (МУЗ «Городская больница № 1 имени Г.И. Дробышева»)



Правобережный район

№	Адрес размещения	Количество торговых мест	Площадь (кв.м)	Период
3.1	ул. Завенягина, в районе здания № 10а (ТГ «Мост-1»)	1	20	круглогодично
3.2	ул. Индустриальная, в районе здания № 20	1	20	
3.3	ул. Грязнова, (остановка общественного транспорта «Южный переход»)	1	20	

Схема № 3.1  
ул. Завенягина, в районе здания № 10а (ТГ «Мост-1»)

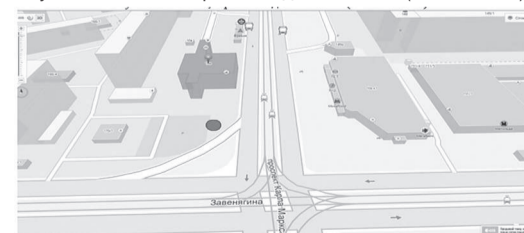


Схема № 3.2  
ул. Индустриальная, в районе здания № 20



Схема № 3.3  
ул. Грязнова, (остановка общественного транспорта «Южный переход»)

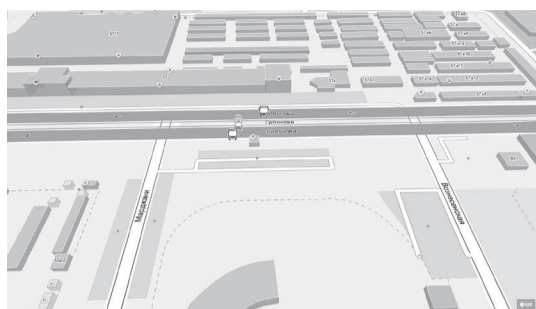


Схема № 1.6  
ул. Бахметьева, в районе здания № 14



Приложение № 6  
к постановлению администрации города  
от 21.07.2022 № 7287-П

Адресная дислокация мест сезонной развозной торговли  
хвойными деревьями

Ленинский район				
№	Адрес размещения	Количество торговых мест	Площадь (кв.м)	Период
1.1	ул. Комсомольская, в районе здания № 16 (пл. Горького)	2	40	01.12-31.12
1.2	ул. Набережная, в районе здания № 2	1	20	
1.3	просп. Карла Маркса, в районе здания № 46	1	20	
1.4	ул. Вокзальная, в районе здания № 122	1	20	
1.5	ул. Бурденко, в районе здания № 8а	2	40	
1.6	ул. Бахметьева, в районе здания № 14	1	20	
1.7	просп. Карла Маркса, в районе здания № 30	1	20	
1.8	просп. Карла Маркса, в районе здания № 62	1	20	

Схема № 1.7  
просп. Карла Маркса, в районе здания № 30



Схема № 1.8  
просп. Карла Маркса, в районе здания № 62



Схема № 1.1  
ул. Комсомольская, в районе здания № 16 (пл. Горького)

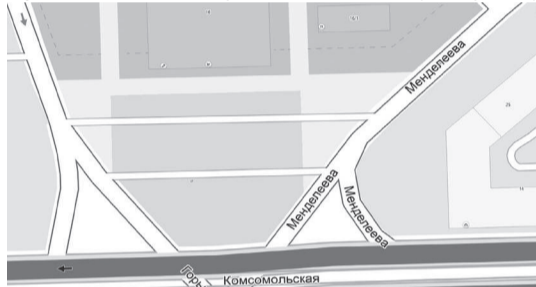


Схема № 1.2  
ул. Набережная, в районе здания № 2



Схема № 1.3  
просп. Карла Маркса, в районе здания № 46



Схема № 1.4  
ул. Вокзальная, в районе здания № 122



Схема № 1.5  
ул. Бурденко, в районе здания № 8а



Орджоникидзевский район

№	Адрес размещения	Количество торговых мест	Площадь (кв.м)	Период
2.1	ул. Маяковского, в районе здания № 21а	1	20	01.12-31.12
2.2	проезд Сиреневый, в районе здания № 18	1	20	
2.3	проезд Сиреневый, в районе здания № 20	1	20	
2.4	ул. Калмыкова, в районе здания № 1	1	20	
2.5	просп. Ленина, в районе здания № 129	1	20	
2.6	просп. Ленина, в районе здания № 139 (ТЦ «Казачий»)	2	40	
2.7	ул. Труда, в районе здания № 20 (ТЦ «Паллада»)	2	40	
2.8	ул. Труда, в районе здания № 25	1	20	
2.9	ул. Советская, в районе здания № 199а (ТЦ «Арбат»)	1	20	
2.10	ул. 50-летия Магнитки, в районе здания № 88	1	20	
2.11	ул. Советская, в районе здания № 172	1	20	
2.12	ул. Калмыкова, в районе здания № 101	1	20	
2.13	ул. Советская, в районе здания № 164 (ТЦ «Сельсовет»)	2	40	
2.14	ул. 50-летия Магнитки, в районе здания № 37	1	20	
2.15	ул. Кирова, в районе здания № 4	1	20	
2.16	ул. Ворошилова, в районе здания № 4	1	20	
2.17	просп. Карла Маркса, в районе здания № 210 (ТЦ «Дом»)	1	20	

Схема № 2.1  
ул. Маяковского, в районе здания № 21а



Схема № 2.2  
проезд Сиреневый, в районе здания № 18

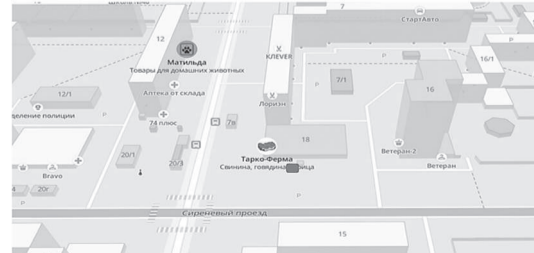


Схема № 2.3  
проезд Сиреневый, в районе здания № 20



Схема № 2.4  
ул. Калмыкова, в районе здания № 1

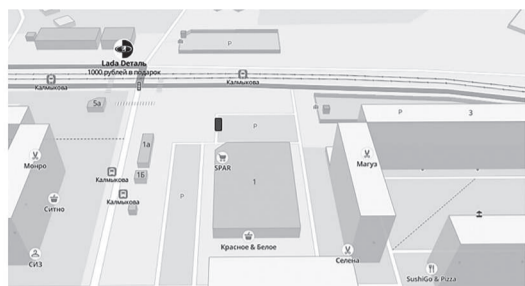


Схема № 2.11  
ул. Советская, в районе здания № 172

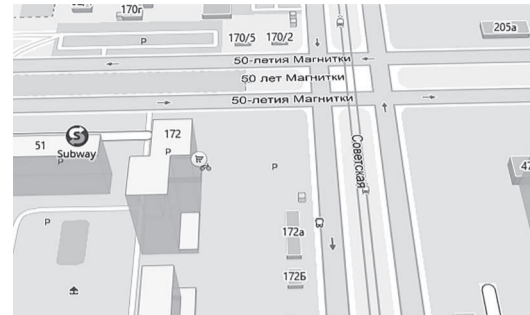


Схема № 2.5  
просп. Ленина, в районе здания № 129

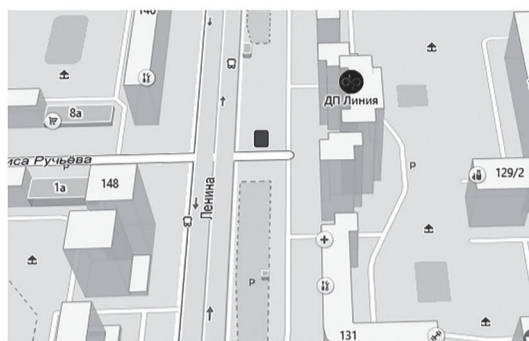


Схема № 2.12  
ул. Калмыкова, в районе здания № 101



Схема № 2.6  
просп. Ленина, в районе здания № 139 (ТЦ «Казачий»)



Схема № 2.13  
ул. Советская, в районе здания № 164 (ТЦ «Сельсовет»)

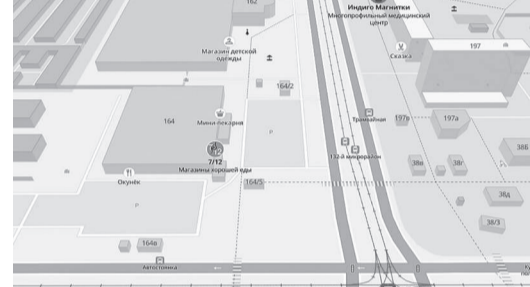


Схема № 2.7  
ул. Труда, в районе здания № 20 (ТЦ «Паллада»)

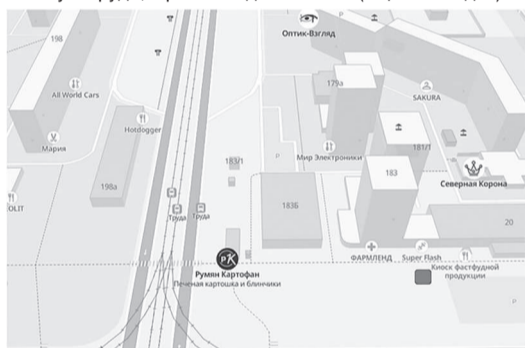


Схема № 2.14  
ул. 50-летия Магнитки, в районе здания № 37



Схема № 2.8  
ул. Труда, в районе здания № 25

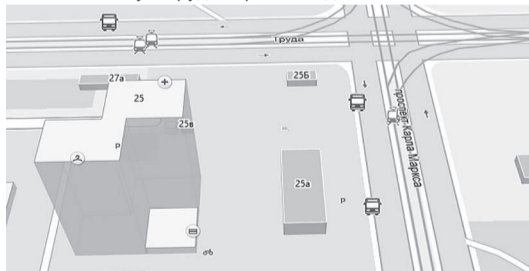


Схема № 2.15  
ул. Кирова, в районе здания № 4



Схема № 2.9  
ул. Советская, в районе здания № 199а (ТЦ «Арбат»)



Схема № 2.16  
ул. Ворошилова, в районе здания № 4

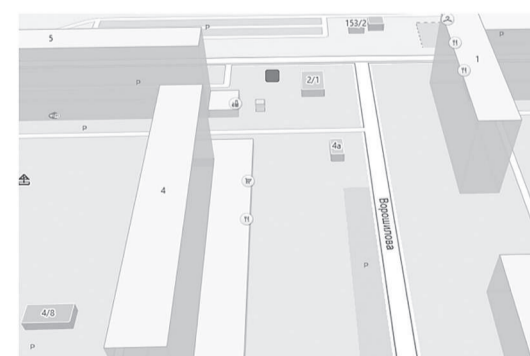


Схема № 2.10  
ул. 50-летия Магнитки, в районе здания № 88



Схема № 2.17  
просп. Карла Маркса, в районе здания № 210 (ТЦ «Дом»)



Правобережный район				
№	Адрес размещения	Количество торговых мест	Площадь (кв.м)	Период
3.1	просп. Карла Маркса, в районе здания № 153 (ТРК «Гостиный двор» - вдоль ул. Завенягина)	2	60	01.12-31.12
3.2	ул. Советская, в районе здания № 86а (ТЦ «Радуга вкуса»)	1	40	
3.3	ул. Советская, в районе здания № 58 (клиника «Лорак»)	1	20	
3.4	ул. Грязнова, в районе здания № 57 (ТГ «Гранд»)	1	20	
3.5	ул. Грязнова, в районе здания № 26 (м-н «Перекресток»)	1	30	
3.6	просп. Карла Маркса, в районе здания № 107 (м-н «Пятерочка»)	1	20	
3.7	ул. Завенягина, в районе здания № 10а (ТГ «Мост-2»)	2	60	

Схема № 3.1  
просп. Карла Маркса, в районе здания № 153 (ТРК «Гостиный двор» - вдоль ул. Завенягина)

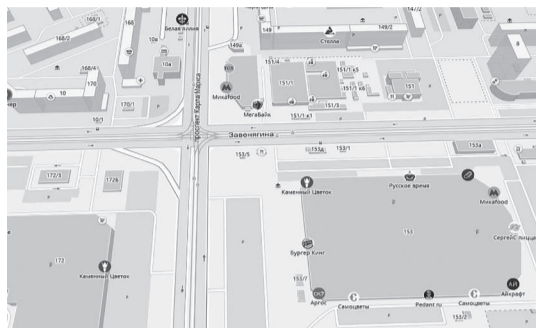


Схема № 3.2  
ул. Советская, в районе здания № 86а (ТЦ «Радуга вкуса»)

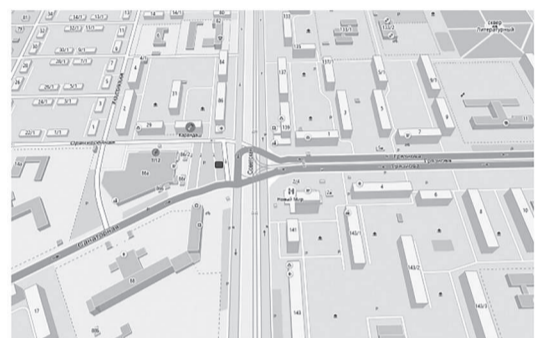


Схема № 3.3  
ул. Советская, в районе здания № 58 (клиника «Лорак»)

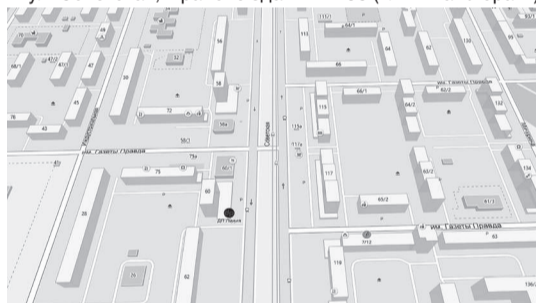


Схема № 3.4  
ул. Грязнова, в районе здания № 57 (ТГ «Гранд»)

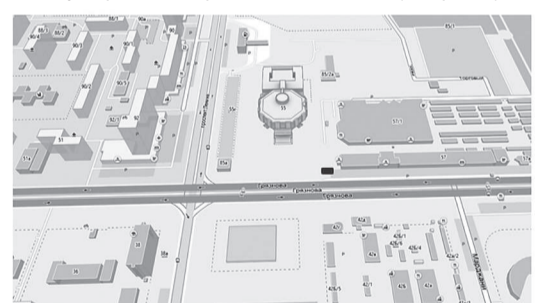


Схема № 3.5  
ул. Грязнова, в районе здания № 26 (м-н «Перекресток»)

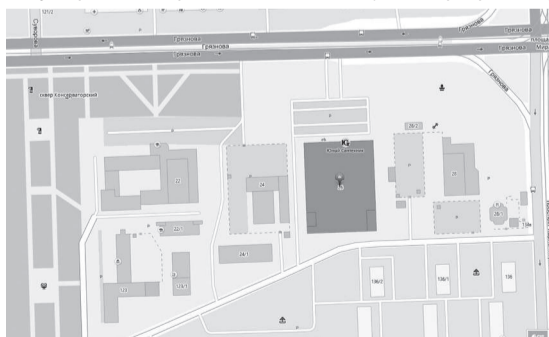
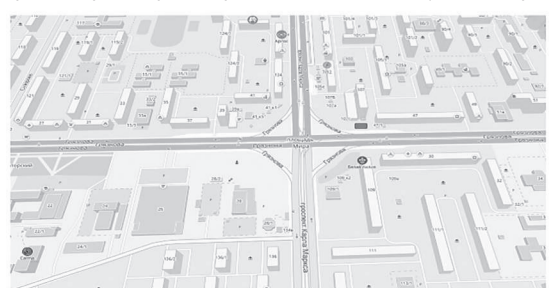


Схема № 3.6  
просп. Карла Маркса, в районе здания № 107 (м-н «Пятерочка»)



Приложение № 7  
к постановлению администрации города  
от 21.07.2022 № 7287-П

Адресная дислокация мест сезонной развозной торговли  
картофелем и овощами

Ленинский район				
№	Адрес размещения	Количество торговых мест	Площадь (кв.м)	Период
1.1	ул. Комсомольская, в районе здания № 16 (пл. Горького)	28	560	10.09-30.11
1.2	ул. Бахметьева, в районе здания № 14	5	100	

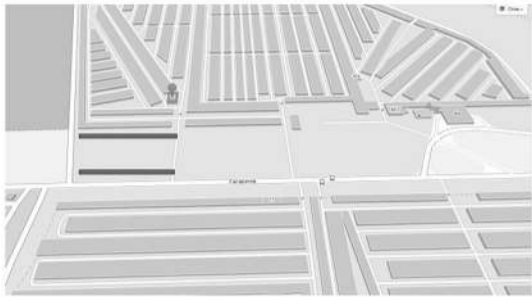


Орджоникидзевский район				
№	Адрес размещения	Количество торговых мест	Площадь (кв.м)	Период
2.1	ул. Советская, в районе здания № 199а (ТЦ «Арбат»)	14	210	10.09-30.11
2.2	ул. Маяковского, в районе здания № 21а	4	80	
2.3	просп. Карла Маркса, в районе здания № 210 (ТЦ «Дом»)	4	80	



Правобережный район				
№	Адрес размещения	Количество торговых мест	Площадь (кв.м)	Период
3.1	ул. Гагарина, в районе здания № 62 (ГСК «Спутник-15»)	14	280	10.09-30.11

Схема № 3.1  
ул. Гагарина, в районе здания № 62 (ГСК «Спутник-15»)



Приложение № 8  
к постановлению администрации города  
от 21.07.2022 № 7287-П

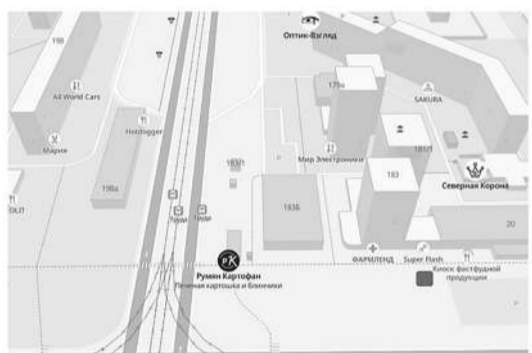
Адресная дислокация мест сезонной развозной торговли  
рассадой

Орджоникидзевский район				
№	Адрес размещения	Количество торговых мест	Площадь (кв.м)	Период
2.1	ул. Советская, в районе здания № 199а (ТЦ «Арбат»)	14	210	15.04-01.07
2.2	ул. Труда, в районе здания № 20 (ТЦ «Паллада»)	3	60	

Схема № 2.1  
ул. Советская, в районе здания № 199а (ТЦ «Арбат»)



Схема № 2.2  
ул. Труда, в районе здания № 20 (ТЦ «Паллада»)



АДМИНИСТРАЦИЯ ГОРОДА МАГНИТОГОРСКА  
ЧЕЛЯБИНСКОЙ ОБЛАСТИ  
ПОСТАНОВЛЕНИЕ

№ 7372-П

22.07.2022  
О внесении изменений в постановление администрации города от 03.06.2021 № 5860-П

В целях организации проведения конкурса на лучший объект по созданию условий доступности городской среды для маломобильных групп населения «Доступная среда для каждого», руководствуясь Уставом города Магнитогорска,

ПОСТАНОВЛЯЮ:

1. Внести в постановление администрации города от 03.06.2021 № 5860-П «Об утверждении Положения о проведении Конкурса «Доступная среда для каждого» (далее – постановление) следующие изменения:

1) подпункт 4 пункта 12 приложения к постановлению изложить в следующей редакции:

«4) представляет в срок до 1 августа текущего года в Комиссию заявки победителей первого этапа с прилагаемыми к ним документами и протоколом заседания рабочей группы»;

2) пункт 17 приложения к постановлению дополнить словами «либо заместителя главы города Магнитогорска».

2. Службе внешних связей и молодежной политики администрации города (Беличенко О. С.) опубликовать настоящее постановление в средствах массовой информации и разместить на официальном сайте администрации города Магнитогорска.

3. Контроль исполнения настоящего постановления возложить на заместителя главы города Леднева А. Е.

Исполняющий обязанности главы города М. В. МОСКАЛЕВ

## Если образовалась переплата пенсии или иной социальной выплаты, обратитесь в Пенсионный фонд

Отделение ПФР по Челябинской области напоминает о том, что все получатели пенсий или иных социальных выплат обязаны извещать Пенсионный фонд об изменениях жизненных ситуаций, которые могут привести к образованию переплаты – суммы денежных выплат, которые гражданин получил незаконно. Эти деньги, в конечном итоге, придется возвращать – добровольно или в судебном порядке.

Как правило, такие случаи возникают по причине несвоевременного извещения органов ПФР об обстоятельствах, влекущих изменение размера выплат или их прекращение. Рассмотрим, когда может возникнуть переплата и что делать в такой ситуации.

Возможные причины возникновения переплат:

– гражданин, получающий федеральную социальную доплату, установленную к пенсии ниже прожиточного минимума, устроился на работу;

– гражданин, осуществляющий уход за ребенком-инвалидом (инвалидом с детства I группы, инвалидом I группы или престарелым, нуждающимся по заключению лечебного учреждения в постоянном постороннем уходе либо достигшим возраста 80 лет) устроился на работу либо ему назначено пособие по безработице или пенсия;

– получатель пенсии по потере кормильца старше 18 лет завершает обучение по очной форме или призван на службу в армию;

– у родителя-пенсионера, получающего повышенную фиксированную выплату к страховой пенсии за учащегося ребенка-иждивенца до 23 лет, ребенок прекратил обучение;

– пенсионер, проживающий в сельской местности и имеющий стаж работы в сельском хозяйстве не менее 30 лет, получающий 25-процентную надбавку к фиксированной выплате страховой пенсии, переезжает на новое место жительства за пределы сельской местности или устраивается на работу;

– получена пенсия за умершего пенсионера, зачисленная на счет в кредитном учреждении после месяца его смерти.

Во всех перечисленных случаях получатели пенсии и иных социальных выплат обязаны безотлагательно извещать орган, осуществляющий пенсионное обеспечение, о наступлении обстоятельств, влекущих за собой изменение размера выплат или их прекращение.

Переплата, образовавшаяся по вине получателя, подлежит возмещению. Для добровольного возмещения излишне полученных сумм гражданину необходимо подать соответствующее заявление непосредственно в территориальный орган ПФР или МФЦ по месту жительства. Направить заявление можно и в электронной форме через «Единый портал государственных и муниципальных услуг (функций)» или Личный кабинет гражданина на сайте Пенсионного фонда Российской Федерации.

При обнаружении переплаты Пенсионный фонд предложит гражданину внести переполученные суммы в добровольном порядке. Сотрудники ПФР идут на встречу и предлагают комфортные варианты погашения задолженности. Например, ежемесячно производить удержание из пенсии определенной суммы дохода.

Если в установленные сроки гражданин не вносит незаконно полученные суммы, Пенсионный фонд готовит документы для предъявления искового заявления в суд, а виновные возмещают ПФР причиненный ущерб в порядке, установленном законодательством Российской Федерации. Но в этом случае помимо переплаты человеку придется уплатить ещё и судебные издержки ПФР.

Управление ПФР в г. Магнитогорске по Челябинской области (межрайонное)

## В России с 2019 года упрощен порядок назначения пенсий при переезде за рубеж

В связи с большим количеством вопросов, связанных с переездом за границу, Отделение ПФР по Челябинской области разъясняет, что гражданам, уезжающим жить за границу или уже живущим за рубежом, упростили порядок оформления пенсий на родине. Новый порядок, утверждённый постановлением Правительства РФ, вступил в силу 14 мая 2019 года.

К заявлению о назначении пенсии должны быть приложены:

1. Документ, удостоверяющий личность. Это может быть заграничный паспорт гражданина Российской Федерации. Если вы направляет документ по почте либо через доверенное лицо – копия должна быть заверена в установленном порядке.

2. Документ о страховом стаже (трудовая книжка) и справки, если имеются в наличии;

3. Справка о выполнении (невыполнении) оплачиваемой работы за пределами Российской Федерации (для выплаты пенсии по случаю потери кормильца лицам, занятым уходом за детьми, братьями, сестрами или внуками умершего кормильца, не достигшими 14 лет; для «иждивенцев» в целях выплаты повышенной фиксированной выплаты) по форме согласно приложению N 3 (постановление от 17 декабря 2014 г. N 1386), выданная дипломатическим представителем или консульским учреждением Российской Федерации. Справка о выполнении (невыполнении) оплачиваемой работы может быть выдана компетентным органом (должностным лицом) иностранного государства.

Кроме того, если документы сдаются через доверенное лицо, то оно должно быть удостоверено должным образом: доверенность должна содержать данные доверителя, то есть сведения заграничного паспорта гражданина Российской Федерации, а также указание на то, что доверенному лицу доверяется оформление пенсии (копия доверенности приобщается к материалам пенсионного дела).

Обращаем внимание, что в связи со вступлением в силу с 1 января 2015 года Федерального закона от 28.12.2013 № 400-ФЗ «О страховых пенсиях» и постановления Правительства РФ от 17.12.2014 № 1386 «О порядке выплаты пенсий лицам, выезжающим на постоянное жительство за пределы территории Российской Федерации» выплата пенсии указанной категории производится только на территории Российской Федерации в рублях путем зачисления на счёт гражданина в кредитной организации органом, осуществляющим его пенсионное обеспечение на территории Российской Федерации, либо по доверенности представителю гражданина.

В последующем необходимо ежегодно представлять:

– документ, подтверждающий факт нахождения гражданина в живых, выданный нотариусом на территории Российской Федерации либо компетентным органом (должностным лицом) иностранного государства. Также подтвердить факт нахождения в живых можно путем личной явки в дипломатическое представительство или консульское учреждение Российской Федерации либо в Пенсионный фонд Российской Федерации или орган, осуществляющий его пенсионное обеспечение на территории Российской Федерации. Документ поступит в Отделение в электронном виде, высылать его не нужно.

– документ, подтверждающий факт осуществления (прекращения) работы и (или) иной деятельности, выданный компетентными органами (должностными лицами) иностранного государства. Данный документ может быть представлен гражданином в дипломатическое представительство или консульское учреждение Российской Федерации при оформлении акта о личной явке гражданина (его законного представителя),

– справку по форме согласно приложению N 3 (постановление от 17 декабря 2014 г. N 1386), выданную дипломатическим представительством или консульским учреждением Российской Федерации, либо компетентным органом (должностным лицом) иностранного государства – для пенсий, выплата которых зависит от факта выполнения оплачиваемой работы (выплата пенсии по случаю потери кормильца лицам, занятым уходом за детьми, братьями, сестрами или внуками умершего кормильца, не достигшими 14 лет).

Управление ПФР в г. Магнитогорске по Челябинской области (межрайонное)

## 1 декабря 2021 г. истек срок уплаты имущественных налогов за 2020 год!

Межрайонная ИФНС России № 17 по Челябинской области обращает внимание на то, что налоговые уведомления на уплату налога не направлялись на бумажном носителе по почте в следующих случаях:

– у налогоплательщика есть налоговая льгота, вычет или иные установленные законодательством основания, полностью освобождающие его от уплаты налога;

– если общая сумма налогов, отражаемых в уведомлении, составляет менее 100 рублей. Исключение – направление налогового уведомления в календарном году, по истечении которого утрачивается возможность взыскания задолженности по направленному налоговому уведомлению;

– физлицо является пользователем личного кабинета налогоплательщика на сайте ФНС России и при этом не направило в налоговый орган уведомление о необходимости получения документов на бумажном носителе.

В иных случаях, если налоговое уведомление за период владения налогооблагаемыми объектами недвижимости или транспортными средствами в течение 2021 года не получено, налогоплательщику необходимо обратиться в инспекцию и уточнить данные. Это можно сделать любым удобным способом: лично, по почте, через МФЦ или электронные сервисы «Личный кабинет налогоплательщика» и «Обратиться в ФНС России».

Следует заметить, что несовершеннолетние владельцы квартир, земельных участков и другого недвижимого имущества также признаются налогоплательщиками. Фактически налоги за них должны уплачивать их родители или другие законные представители (усыновители, опекуны, попечители). С полным перечнем вопросов и разъяснений по теме налогообложения имущества физических лиц можно ознакомиться в разделе «Часто задаваемые вопросы».

Вместе с тем, если налогоплательщик имеет право на льготу, а при расчете налога она не была учтена, поскольку информация о льготе не была своевременно получена налоговыми органами, то можно обратиться с соответствующим заявлением, в том числе и после получения налогового уведомления.

Исчисленные физлицам налоги в налоговых уведомлениях за 2020 год необходимо было уплатить не позднее 1 декабря 2021 года. При неисполнении обязанности по уплате налога в адрес налогоплательщиков будет направлено требование об уплате налога, а в случае неисполнения плательщиком требования будут приняты меры принудительного взыскания задолженности такие как:

– обращение инспекции в судебные органы за вынесением судебного приказа, в результате чего должник дополнительно к непогашенным налогам несёт расходы по уплате госпошлины;

– направление судебных приказов для удержания денежных средств в банки, работодателю, ПФР (в случае получения пенсии), а также в службу судебных приставов;

– арест банковских счетов (если сумма долга более 10 тыс. руб.), арест имущества и запрет на регистрационные действия с имуществом, вынесение постановления об ограничении на выезд.

Межрайонная ИФНС России № 17 по Челябинской области напоминает график работы: понедельник, среда с 9-00 по 18-00; вторник, четверг с 9-00 по 20-00; пятница с 9-00 по 16-45; суббота, воскресенье-выходной.

Е. Л. БАХАРЕВА, заместитель начальника инспекции,  
советник государственной гражданской службы Российской Федерации 2 класса