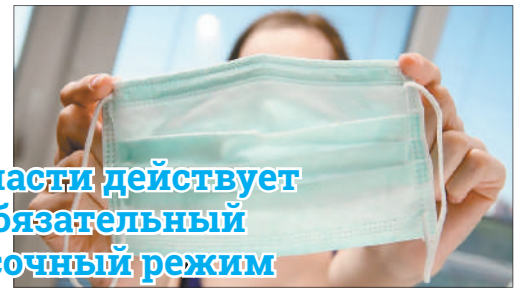


Газета
издаётся
с 1930 года



МАГНИТОГОРСКИЙ ПЕРВАЯ ГАЗЕТА ГОРОДА РАБОЧИЙ



В области действует
обязательный
масочный режим

Подобно



Динара Воронцова «МР»

Вопросы
безработицы и мер
по восстановлению
численности занятого
населения обсудили
на аппаратном
совещании главы
города

Рынок труда

Содействие занятости



Желающие могут пройти бесплатное обучение по программе «Корпоративная защита от внутренних угроз информационной безопасности»

Занятия будут организованы на базе Челябинского радиотехникума по адресу: **Челябинск, улица Энтузиастов, 17**. По результатам успешного освоения программы участникам выдадут удостоверение о повышении квалификации установленного образца.

Обучение могут пройти ищущие работу и обратившиеся в органы службы занятости; граждане 50 лет и старше; лица предпенсионного возраста; женщины, находящиеся в отпуске по уходу за ребенком в возрасте до трех лет; женщины, имеющие детей дошкольного возраста, не состоящие в трудовых отношениях.

Телефоны: **8 (351) 260-91-47, 8 (912)-804-23-60**, электронная почта: **info@radiotech.ru**

Кто не работает – тот не хочет работать

Директор ОКУ «Центр занятости населения города Магнитогорска» Дилара ХАММАТУЛЛИНА напомнила, как развивалась ситуация в 2020 году: на начало марта в городе было зарегистрировано 1603 безработных, однако уже к концу месяца начался активный рост обращений в ЦЗН. Такая динамика была характерна для всего региона и России в целом. На начало октября регистрируемая безработица в Челябинске выросла в восемь раз, в Копейске – в 7,7 раза, в Магнитогорске, Златоусте и Миассе – почти в пять раз. Коэффициент напряженности на рынке труда увеличился с 0,7 процента до 1,8.

Отметим, что основная доля вставших на учет – это те, кто ранее не трудился, работал без оформления трудовых отношений.

Чтобы поддержать потерявших работу, на федеральном уровне максимальные размеры пособий по безработице были увеличены с 9200 до 13949,5 рубля, установлены надбавки на детей. Дополнительно к этим мерам губернатор Алексей ТЕКСЛЕР принял решение об увеличении максимального пособия до 15 тысяч рублей с апреля по июнь 2020 года.

Уже с июня прошлого года в большинстве сфер, за исключением сферы услуг и досуга, занятость стала восстанавливаться. Начал восстанавливаться и банк вакансий, в IV квартале он превысил показатели аналогичного периода 2019 года на 84 процента, на 60 процентов выросло трудоустройство. В июне 2021 года уровень безработицы вернулся к показателям 2019 года.

По-прежнему наиболее высок спрос на сотрудников в строительной, профессиональной научной и технической отраслях, на обрабатывающих производствах. Наиболее востребованными на рынке труда остаются специалисты рабочих специальностей: каменщики, подсобные рабочие, водители автомобилей, монтажники, бетонщики, электрогазосварщики. Возможно, причина низкого спроса на эти вакансии в том, что в 41 процентах от всех заявленных предложений уровень оплаты до 20 тысяч рублей, в том числе 18,6 процента – вакансии с минимальной оплатой труда.

При уточнении причин увольнения у работников, как правило, ответы одни и те же: низкая заработная плата, несвоевременные выплаты, ненормированный рабочий день, непредоставление отпусков, хамское отношение руководства. Именно у таких работодателей большая текучка персонала, низкая укомплектованность, отрицательный имидж, как следствие, безработные отказываются от трудоустройства на данные предприятия.

У безработицы женское лицо – представительницы слабого пола составляют 65 процентов стоящих на учете в ЦЗН. Если же рассматривать возрастные показатели, 20 процентов – граждане старше 50 лет, 39 процентов – от 36 до 50 лет и 41 процент – молодежь до 35 лет. В числе безработных 37 процентов имеют высшее образование, 42 процента – среднее профессиональное, четыре процента – среднее общее, а 17 процентов не имеют даже среднего образования.

В 2021 году на меры по восстановлению численности занятого населения из областного бюджета выделено три миллиона рублей. В рамках реализации этого проекта уже трудоустроено 1307 безработных, направлены на общественные работы 94 человека, 154 приступили к обучению. Также в числе мер – проведение «Неделя вакансий», ярмарок вакансий, стимулирование работодателей к трудоустройству, оказание поддержки безработным в открытии своего дела, в том числе самозанятости.

Тенденция снижения безработицы сохраняется в наступившем году. На 1 июня численность зарегистрированных безработных составляет 1647 человек. Это в 3,1 раза ниже, чем на начало года, и в 4,5 раза ниже максимальных значений, зафиксированных в октябре 2020-го. Растет банк вакансий – на 1 июня заявлено 4916 вакансий, это на 63 процента выше показателя начала года. Соответственно, растет и трудоустройство – с начала года получили работу 1224 человека. Коэффициент напряженности снизился с 1,8 процента на начало года до 0,43 процента.

На начало июня в службу занятости подано 16 уведомлений о предстоящих сокращениях, которые коснутся 46 сотрудников, на конец 2020 года было 29 уведомлений на 282 человека.

Дилара Хамматуллина подчеркнула, что все уведомления подаются в связи с реорганизационными мероприятиями и не приводят к массовым высвобождениям людей, т.к. большинство работников перетрудоустраивается работодателями.

Центр занятости напоминает работодателям, особенно малому бизнесу, о необходимости внести имеющиеся вакансии в реестр центров занятости и на общероссийский портал «Работа в России», а также об обязанности работодателей официально оформлять трудовые отношения с сотрудниками. Информация о нарушениях передается для дополнительной проверки в органы прокуратуры и Главное управление по труду и занятости Челябинской области.

Глава города Сергей БЕРДНИКОВ констатировал, что этот вопрос очень значимый как для Магнитогорска, так и для всей страны. В 2020 году отмечалось серьезное беспокойство относительно падения экономики, закрытия предприятий малого и среднего бизнеса, однако реализованные государством меры поддержки дали свой результат. В Магнитогорске пришлось поступиться доходной частью бюджета, однако это помогло поддержать бизнес, который практически не пострадал в результате пандемии, а значит, удалось сохранить и рабочие места.

На сегодняшний день уровень безработицы в городе 0,91 процента, на каждого стоящего на учете в ЦЗН предлагается 2,5 рабочих места, причем во всех сферах рынка труда.

– Сегодня бизнес испытывает дефицит рабочей силы, собственно, сегодня не работают только те, кто не хочет работать. Те, кто испытывают желание найти работу, это могут сделать без труда, работа есть для людей любого уровня квалификации, – резюмировал Сергей Бердников.

Наталья ЛОПУХОВА

Требуются ПОЧТАЛЬОНЫ

для доставки газет
«Магнитогорский металл»,
«Магнитогорский рабочий»
три раза в неделю
(вторник, четверг,
суббота).

Т.: 8-902-022-96-61
или 26-33-49.

Обращаться по адресу:
пр. Ленина, 74,
АНО «Редакция газеты
«Магнитогорский рабочий»,
с понедельника по пятницу,
с 9.00 до 17.00.

Погода

Вс 27.06	ночь +18	день +30
ВЕТЕР м/сек		2-5
ВЕТЕР направление		С

Курсы валют на 26.06

	покупка	продажа	курс ЦБ
\$	72.00	72.44	72.30
€	85.90	84.50	86.30

С праздником!

Уважаемые земляки!

Поздравляю вас с Днем молодежи! Этот яркий праздник объединяет самых разных людей: старшекласников, студентов, молодых специалистов. Тех, кому еще предстоит сделать свой жизненный выбор, и тех, кто уже вправе гордиться своими первыми серьезными достижениями на профессиональном пути. И конечно всех, кто молод душой и стремится радоваться жизни. Юность и молодость – прекрасная пора, когда открыты все дороги. Главное, чтобы хватило решимости идти за мечтой и не останавливаться на достигнутом. Ведь успехи молодежи сегодня – это залог развития и процветания нашей области и страны в ближайшем будущем. Я верю в нашу молодежь. Горжусь победами молодых южноуральцев на конкурсах профессионального мастерства, достижениями начинающих ученых, спортсменов, результативной работой студенческих трудовых отрядов. Отдельные слова благодарности – молодым активистам волонтерского движения, которые оказали неоценимую помощь в разгар нашей общей борьбы с COVID-19. Дорогие друзья, я желаю вам новых успехов, верных друзей, любви, счастья, удачи в реализации всего задуманного. Верьте в себя и дерзайте. С праздником!

Алексей ТЕКСЛЕР,
губернатор Челябинской области

Уважаемые магнитогорцы!

Поздравляю вас с Всероссийским днем молодежи! Молодые люди нашего города – активная и инициативная часть общества, наша опора и надежда! Мы гордимся вашими достижениями в учебе, спорте, творчестве. Вы делом доказываете причастность к судьбе Магнитогорска, находите возможность развивать свой потенциал и участвуете в общественной жизни. Пусть все ваши планы реализуются, а жизнь будет наполнена радостью и счастливыми моментами!

Сергей БЕРДНИКОВ,
глава города

Молодежь Магнитки!

Поздравляю вас с праздником! Этот день – торжество юности, смелых мечтаний, а также бесконечной энергии и твердой веры в их осуществление! Будьте решительными и по-хорошему дерзкими, создавайте свое будущее сейчас, не теряя времени. Пусть у вас хватит сил и прозорливости делать наш город еще сильнее и краше! Желаю всегда слушать голос не только сердца, но и разума, ценить и беречь родителей и стремиться вперед! Удачи и счастья вам!

Александр МОРОЗОВ,
председатель Магнитогорского городского Собрания

Вакцинация

Плюс десять тысяч

Южноуральцы активно прививаются от COVID-19

В российских регионах не остается запасов вакцины от коронавируса. Об этом сообщила **первый зам. губернатора Челябинской области Ирина Гехт** на традиционном брифинге, посвященном ситуации с коронавирусом.

На Южном Урале вакцина расходуется по медуучреждениям моментально. На днях область получила 17 тысяч доз. Дефицита нет, но и резерва тоже. В регионе в последние дни возросло количество желающих привиться от COVID-19. Так, если раньше в день в среднем вакцинировали три тысячи южноуральцев, то накануне на прививку пришли 10 тысяч жителей области – это так называемые первичные пациенты. И еще две тысячи человек поставили второй компонент. Такие цифры озвучили на брифинге.

Поступление очередной партии вакцины ожидается в ближайший понедельник.

– Придет еще 50 тысяч доз, эта партия тоже «с колес» уйдет в территории. Мы подали заявку в Минздрав, рассчитали, что в неделю нам нужно порядка 75 тысяч при нынешних темпах вакцинации, – отметила Ирина Гехт.

Всего в Челябинской области привилось более 300 тысяч человек. Сама Ирина Гехт уже прошла ревакцинацию.

Сейчас больницы увеличивают число ковидных коек. Резерв должен составлять 20 процентов. А с 1 июля стартует углубленная диспансеризация для тех, кто переболел коронавирусом. Также на брифинге сообщили, что плановая госпитализация на Южном Урале будет только при наличии ПЦР-теста.

Один из главных вопросов касался ограничений. Сегодня некоторые регионы уже пошли на такие меры,

первой стала Московская область. Что касается Южного Урала, то пока ситуация у нас позволяет жить в тех ограничениях, которые уже приняты, отметила Гехт. Отмечается, что именно вакцинация может спасти от нового локдауна.

Напомним, в начале недели **губернатор Челябинской области Алексей ТЕКСЛЕР** во время аппаратного совещания с главами муниципалитетов отметил, что в регионе отмечается рост числа новых случаев заражения, в результате в медуучреждениях увеличивается коечный фонд госпитальных баз.

Отметим, что в Магнитогорске также было принято решение об увеличении количества коек. К двум имеющимся медицинским учреждениям – городской больнице №1 имени Г. И. Дробышева и Центру охраны материнства и детства – добавилось 100 коек на базе городской больницы №2. Все медицинские учреждения обеспечены лекарственными препаратами, средствами индивидуальной защиты, опытными специалистами для оказания помощи жителям, и они готовы в любое время развернуть необходимое дополнительное количество мест.

Рост заболеваемости в первую очередь можно связать с тем, что население стало менее сознательно относиться к соблюдению профилактических мер, многие позволяют себе заходить в магазины, общественный транспорт без маски. В связи с этим губернатор Челябинской области поставил задачу по усилению контроля за соблюдением противоэпидемических мер в общественных местах, торговых организациях, общественном транспорте.

Глава города Сергей БЕРДНИКОВ также отметил, что люди осознают серьезность проблемы, но, несмо-



Динара Воронцова «МР»

тря на это, среди них еще много тех, кто отказывается вакцинироваться:

– Сегодня мы видим, что по стране снова идет рост заболеваемости. Поэтому призываю всех горожан сделать прививку. Тем более что сейчас в городе все сделано максимально удобно для того, чтобы люди могли привиться. Мы практикуем вакцинацию в торговых центрах, садах, на мероприятия выезжают бригады, даже по месту работы, – подчеркнул Сергей Николаевич.

Следует отметить, что **26 и 27 июня** в Магнитогорске вновь проведут вакцинацию от коронавирусной инфекции в садовых товариществах, торговых центрах, а также в парке у Вечного огня.

26 июня горожане могут пройти вакцинацию **с 9.00 до 12.00** в СНТ «Горняк», «Металлург-2»; **с 11.00 до 14.00** – в парке у Вечного огня (у пункта проката детской площадки).

27 июня площадки будут работать **с 9.00 до 12.00** – в СНТ «Горняк», «Металлург-2», «Строителей-1», «Метизник»; **с 11.00 до 15.00** – в ТРК «Гостиный двор» (вход с проспекта Кар-

ла Маркса, первая очередь, 2 этаж, справа от эскалатора), «Семейный парк» (первый этаж), «Континент» (3 этаж, холл между развлекательным центром «Страна Мадагаскар» и кинотеатром).

А на следующей неделе мобильная прививочная бригада будет работать в здании цирка. Поставить прививку все желающие смогут **28 и 30 июня**, а также **2 июля с 12.00 до 15.00** по адресу: улица **Грязнова, 55**. Представители Магнитогорского цирка отмечают, что каждый вакцинировавшийся получит сертификат, который можно будет обменять на билет на цирковое представление.

Пришедшим на вакцинацию при себе необходимо иметь паспорт, СНИЛС и полис ОМС. На месте заполняется анкета и согласие на вакцинацию, медики вносят информацию в федеральный реестр вакцинированных. Перед процедурой также проводится сбор анамнеза, измерение давления, температуры, сатурации.

Вакцинация – единственный способ остановить распространение инфекции.

ПРОЕКТ

Официально

В городском Собрании

29 июня в 10 часов в аудитории 400 по адресу: пр. Ленина, 72 состоится заседание Магнитогорского городского Собрания депутатов

В проект повестки внесены следующие вопросы:

1. О внесении изменений в Решение Магнитогорского городского Собрания депутатов от 22 декабря 2020 года №190 «Об утверждении бюджета города Магнитогорска на 2021 год и плановый период 2022 и 2023 годов»;
2. О согласовании замены части дотации на выравнивание бюджетной обеспеченности Магнитогорскому городскому округу дополнительным нормативом отчислений в бюджет Магнитогорского городского округа от налога на доходы физических лиц на 2022 год и плановый период 2023 и 2024 годов;
3. О внесении изменения в пункт 3 Положения о земельном налоге на

территории города Магнитогорска, утвержденное Решением Магнитогорского городского Собрания депутатов от 28 апреля 2010 года №73;

4. О внесении изменений в Приложения №№1 и 2 к Постановлению Магнитогорского городского Собрания депутатов от 24 мая 2000 года №428 «Об утверждении Генерального плана города Магнитогорска»;
5. О внесении изменений в Правила землепользования и застройки города Магнитогорска, утвержденные Решением Магнитогорского городского Собрания депутатов от 17 сентября 2008 года №125;
6. О внесении изменений в Правила благоустройства территории города Магнитогорска, утвержденные Решением Магнитогорского городского Собрания депутатов от 31 октября 2017 года №146;
7. О внесении изменений в Приложение к Решению Магнитогорского городского Собрания депутатов от 27 марта 2012 года №51 «Об установлении наименований скверов, парков, площадей, расположенных на территории города Магнитогорска»;
8. Об утверждении Порядка проведения осмотра зданий, сооруже-

ний на территории города Магнитогорска на предмет их технического состояния и надлежащего технического обслуживания в соответствии с требованиями технических регламентов к конструктивным и другим характеристикам надежности и безопасности объектов, требованиям проектной документации;

9. Об информации о ходе исполнения в 2020 году Программы комплексного развития систем коммунальной инфраструктуры города Магнитогорска на 2016–2025 годы, утвержденной Решением Магнитогорского городского Собрания депутатов от 28 июня 2016 года №83;

10. О внесении изменений в Положение о переселении граждан из жилых помещений муниципального жилищного фонда, признанных непригодными для проживания, и аварийных многоквартирных домов, подлежащих сносу или реконструкции, утвержденное Решением Магнитогорского городского Собрания депутатов от 25 июня 2019 года №91;

11. О внесении изменений в Решение Магнитогорского городского Собрания депутатов от 25 апреля 2017 года №64 «Об утверждении

Программы комплексного развития транспортной инфраструктуры города Магнитогорска на 2017–2025 годы»;

12. О внесении изменений в Положение о порядке проведения конкурса по отбору кандидатур на должность главы города Магнитогорска, утвержденное Решением Магнитогорского городского Собрания депутатов от 28 апреля 2020 года №58;

13. Об объявлении конкурса по отбору кандидатур на должность главы города Магнитогорска;

14. О назначении членов конкурсной комиссии, формируемой для проведения конкурса по отбору кандидатур на должность главы города Магнитогорска;

15. О внесении изменения в Положение об организации библиотечного обслуживания населения, комплектовании и обеспечении сохранности библиотечных фондов муниципальных библиотек города Магнитогорска, утвержденное Решением Магнитогорского городского Собрания депутатов от 25 ноября 2014 года №191;

16. О внесении изменения в Постановление Магнитогорского городского Собрания депутатов от 28 августа 2002 года №106 «О создании «Библиотеки П. В. Крашенинникова»;

17. Об утверждении новой редакции Положения о городском журналистском конкурсе «Город и мы»;

18. О согласовании передачи в безвозмездное пользование Управлению Министерства внутренних дел Российской Федерации по городу Магнитогорску Челябинской области муниципального имущества города Магнитогорска;

19. О внесении изменений в Положение о земельных отношениях в городе Магнитогорске, утвержденное Решением Магнитогорского городского Собрания депутатов от 24 декабря 2019 года №171;

20. О внесении изменения в Регламент Магнитогорского городского Собрания депутатов, утвержденный Решением Магнитогорского городского Собрания депутатов от 23 декабря 2009 года №220;

21. О формировании Координационного совета по развитию территориального общественного самоуправления в городе Магнитогорске;

22. О признании утратившими силу некоторых правовых актов Магнитогорского городского Собрания депутатов;

23. О внесении изменений в Регламент избирателей депутатам Магнитогорского городского Собрания депутатов на 2021 год, утвержденный Решением Магнитогорского городского Собрания депутатов от 24 ноября 2020 года №181;

24. Информацию депутата Государственной Думы;

25. Разное.

«МР» не участвует в составлении программ телеканалов и не несет ответственности за возможные изменения

ПОНЕДЕЛЬНИК, 28 ИЮНЯ

Программа предоставлена АНО «Телекомпания «ТЕРА»: (3519) 22-17-05, 22-51-70



07.00 Т/с «Света с того света» (16+)
08.00 Т/с «СашаТаня» (16+)
11.00 Т/с «Физрук» (16+)
13.00 Т/с «Универ. Новая общага» (16+)
16.00 Т/с «Интерны» (16+)
18.00 Т/с «СашаТаня» (16+)
20.00 Т/с «Света с того света» (16+)
21.00 Т/с «Триада» (16+)
22.00 «Женский стендап» (16+)
23.00 «Stand Up» (16+)
00.00 «Такое кино!» (16+)
00.35 «Импровизация». Команды (16+)
01.35 «Импровизация». Суперсезон (16+)
03.10 «Comedy баттл». Суперсезон (16+)
04.05 «Открытый микрофон» (16+)
06.35 «ТНТ. Best» (16+)



05.00, 09.15 «Доброе утро»
09.00 «Новости»
09.50 «Жить здорово!» (12+)
10.55 «Модный приговор» (12+)
12.00 «Новости»
12.10 «Время покажет» (16+)
15.00 «Новости»
15.15 «Давай поженемся!» (16+)
16.10 «Мужское/Женское» (16+)
18.00 «Вечерние новости»
18.40 «На самом деле» (16+)
19.45 «Пусть говорят» (16+)
21.00 «Время»
21.30 Т/с «Большое небо» (12+)
23.30 «Вечерний Ургант» (16+)
00.50 «Наедине со всеми» (16+)
01.35, 03.05 «Время покажет» (16+)
03.00 «Новости»
03.55 «Мужское/Женское» (16+)



06.00 «Настроение» (0+)
08.10 Х/ф «12 стульев» (0+)
11.30 «События»
11.50 Т/с «Отец Браун» (16+)
13.40 «Мой герой» (12+)
14.30 «События»

«МР» не участвует в составлении программ телеканалов и не несет ответственности за возможные изменения



07.00 Т/с «Света с того света» (16+)
08.00 «Битва дизайнеров» (16+)
08.30 Т/с «СашаТаня» (16+)
11.00 Т/с «Физрук» (16+)
13.00 Т/с «Универ. Новая общага» (16+)
16.00 Т/с «Интерны» (16+)
18.00 Т/с «СашаТаня» (16+)
20.00 Т/с «Света с того света» (16+)
21.00 Т/с «Триада» (16+)
22.00 «Женский стендап» (16+)
23.00 «Talk» (16+)
00.00 «Импровизация». Команды (16+)
01.00 «Импровизация» (16+)
02.40 «Comedy баттл». Суперсезон (16+)
03.30 «Открытый микрофон» (16+)
06.05 «ТНТ. Best» (16+)



05.00, 09.15 «Доброе утро»
09.00 «Новости»
09.50 «Жить здорово!» (12+)
10.55 «Модный приговор» (12+)
12.00 «Новости»
12.10 «Время покажет» (16+)
15.00 «Новости»
15.15 «Давай поженемся!» (16+)
16.10 «Мужское/Женское» (16+)
18.00 «Вечерние новости»
18.40 «На самом деле» (16+)
19.45 «Пусть говорят» (16+)
21.00 «Время»
21.30 Т/с «Большое небо» (12+)
23.30 «Вечерний Ургант» (16+)
00.50 «Наедине со всеми» (16+)
01.35, 03.05 «Время покажет» (16+)
03.00 «Новости»
03.55 «Мужское/Женское» (16+)



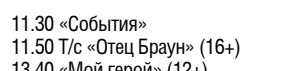
06.00 «Настроение» (0+)
08.10 «Доктор И...» (16+)
08.40 Х/ф «Спортлото-82» (0+)
10.40 Д/ф «Михаил Кожешов. Простота обманчива» (12+)

14.55 «Петровка, 38» (16+)
15.10 Т/с «Такая работа-2» (16+)
16.55 «Хроники московского быта» (12+)
17.50 «События»
18.15 Х/ф «Ждите неожиданного» (12+)
22.00 «События»
22.35 «Специальный репортаж» (16+)
23.10 «Знак качества» (16+)
00.00 «Петровка, 38» (16+)
00.20 «Хроники московского быта» (12+)
01.05 «Знак качества» (16+)
01.45 Д/ф «Остаться в Третьем рейхе. Лени Рифеншталь» (12+)
02.25 «Осторожно: мошенники!» (16+)
02.50 Т/с «Такая работа-2» (16+)
04.10 Х/ф «Моя морячка» (12+)
05.20 «Мой герой» (12+)



05.00 «Утро России»
05.07, 06.07, 07.07, 08.07 Местное время. «Вести – Южный Урал». Утро (Ч)
05.35 Местное время. «Вести – Южный Урал». Утро (Ч)
05.40 «Утро России»
06.35 Местное время. «Вести – Южный Урал». Утро (Ч)
06.40 «Утро России»
07.35 Местное время. «Вести – Южный Урал». Утро (Ч)
07.40 «Утро России»
08.35 Местное время. «Вести – Южный Урал». Утро (Ч)
08.40 «Утро России»
09.00 Местное время. «Вести – Южный Урал» (Ч)
09.30 «Утро России». «Южный Урал» (Ч)
09.55 «О самом главном» (12+)
11.00 «Вести»
11.30 «Судьба человека» с Борисом Корчевниковым (12+)
12.40 «60 минут» (12+)
14.00 «Вести»
14.30 Местное время. «Вести – Южный Урал» (Ч)
14.55 Т/с «Своя чужая» (16+)
17.00 «Вести»
17.15 «Андрей Малахов. Прямой эфир» (16+)
18.40 «60 минут» (12+)

«МР» не участвует в составлении программ телеканалов и не несет ответственности за возможные изменения



11.30 «События»
11.50 Т/с «Отец Браун» (16+)
13.40 «Мой герой» (12+)
14.30 «События»
14.55 «Петровка, 38» (16+)
15.10 Т/с «Такая работа-2» (16+)
16.55 «Хроники московского быта» (12+)
17.50 «События»
18.15 Х/ф «Селфи с судьбой» (12+)
22.00 «События»
22.35 «Закон и порядок» (16+)
23.10 Д/ф «Это случается только с другими» (16+)
00.00 «Петровка, 38» (16+)
00.20 «Прощание» (16+)
01.05 Д/ф «Марк Бернес. Страх убивает совесть» (16+)
01.45 Д/ф «Марлен Дитрих. Возвращение невозможно» (12+)
02.25 Т/с «Такая работа-2» (16+)
03.45 Х/ф «Вселенский заговор» (12+)
05.20 «Мой герой» (12+)



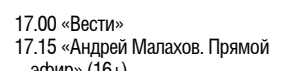
05.00 «Утро России»
05.07, 06.07, 07.07, 08.07 Местное время. «Вести – Южный Урал». Утро (Ч)
05.35 Местное время. «Вести – Южный Урал». Утро (Ч)
05.40 «Утро России»
06.35 Местное время. «Вести – Южный Урал». Утро (Ч)
06.40 «Утро России»
07.35 Местное время. «Вести – Южный Урал». Утро (Ч)
07.40 «Утро России»
08.35 Местное время. «Вести – Южный Урал». Утро (Ч)
08.40 «Утро России»
09.00 Местное время. «Вести – Южный Урал» (Ч)
09.30 «Утро России». «Южный Урал» (Ч)
09.55 «О самом главном» (12+)
11.00 «Вести»
11.30 «Судьба человека» с Борисом Корчевниковым (12+)
12.40 «60 минут» (12+)
14.00 «Вести»
14.30 Местное время. «Вести – Южный Урал» (Ч)
14.55 Т/с «Своя чужая» (16+)

20.00 «Вести»
21.05 Местное время. «Вести – Южный Урал» (Ч)
21.20 Т/с «Эксперт» (16+)
23.20 «Вечер с Владимиром Соловьевым» (12+)
02.20 Т/с «Тайны следствия» (16+)
04.05 Т/с «Женщины на грани» (16+)



08.00 «Новости»
08.05 «Все на Матч!» Прямой эфир
10.55 «Новости»
11.00 «Специальный репортаж» (12+)
11.20 Футбол. Чемпионат Европы-2020. 1/8 финала. Трансляция из Испании (0+)
13.25 Футбол. Чемпионат Европы-2020. Обзор (0+)
13.55 «Новости»
14.00 «Все на Матч!» Прямой эфир
14.35 «Специальный репортаж» (12+)
14.55 Футбол. Чемпионат Европы-2020. 1/8 финала. Трансляция из Венгрии (0+)
17.00 «Все на Матч!» Прямой эфир
17.40 «Новости»
17.45 Футбол. Чемпионат Европы-2020. 1/8 финала. Трансляция из Испании (0+)
19.50 «Новости»
19.55 «Все на Матч!» Прямой эфир
20.20 «Все на ЕВРО!» Прямой эфир
20.30 Футбол. Чемпионат Европы-2020. 1/8 финала. Прямая трансляция из Дании (16+)
23.00 «Все на ЕВРО!» Прямой эфир
00.00 «Новости»
00.05 Профессиональный бокс. Джервонта Дэвис против Лео Санты Круса. Трансляция из США (16+)
00.45 «Все на ЕВРО!» Прямой эфир
01.05 Профессиональный бокс. Наоя Иноуэ против Майкла Дасмаринуса. Трансляция из США (16+)

«МР» не участвует в составлении программ телеканалов и не несет ответственности за возможные изменения



17.00 «Вести»
17.15 «Андрей Малахов. Прямой эфир» (16+)
18.40 «60 минут» (12+)
20.00 «Вести»
21.05 Местное время. «Вести – Южный Урал» (Ч)
21.20 Т/с «Эксперт» (16+)
23.20 «Вечер с Владимиром Соловьевым» (12+)
02.20 Т/с «Тайны следствия» (16+)
04.05 Т/с «Женщины на грани» (16+)



08.00 «Новости»
08.05 «Все на Матч!» Прямой эфир
10.55 «Новости»
11.00 «Специальный репортаж» (12+)
11.20 Футбол. Чемпионат Европы-2020. 1/8 финала. Трансляция из Румынии (0+)
13.25 Футбол. Чемпионат Европы. Обзор (0+)
13.55 «Новости»
14.00 «Все на Матч!» Прямой эфир
14.35 «Специальный репортаж» (12+)
14.55 Футбол. Чемпионат Европы-2020. 1/8 финала. Трансляция из Дании (0+)
17.00 «Все на Матч!» Прямой эфир
17.40 «Новости»
17.45 Футбол. Чемпионат Европы-2020. 1/8 финала. Трансляция из Румынии (0+)
19.50 «Новости»
19.55 «Все на Матч!» Прямой эфир
20.25 Футбол. Контрольный матч. «Спартак» (Москва, Россия) – «Нефчи» (Азербайджан). Прямая трансляция из Австрии (12+)
22.50 «Специальный репортаж» (12+)
22.55 Смешанные единоборства. АСА. Абдул-Рахман Дудаев против Франсиско де Лимы Мачиеля. Прямая трансляция из Сочи (16+)
01.20 Футбол. Чемпионат Европы-2020. Лучшие голы (0+)
01.50 «Все на Матч!» Прямой эфир
03.00 Футбол. Чемпионат Европы. Обзор (0+)
03.30 «Новости» (0+)
03.35 Футбол. Чемпионат Европы-2020. 1/8 финала.

01.50 «Все на Матч!» Прямой эфир
02.40 «Один день в Европе» (16+)
03.00 Футбол. Чемпионат Европы. Обзор (0+)
03.30 «Новости» (0+)
03.35 Футбол. Чемпионат Европы-2020. 1/8 финала. Трансляция из Великобритании (0+)
05.40 «Специальный репортаж» (12+)
06.00 «Рожденные побеждать». «Игорь Нетто» (12+)
07.00 «Заклятые соперники» (12+)
07.30 «Утомленные слабой». «Юрий Тишков» (12+)

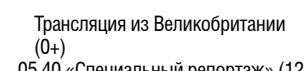


05.00, 09.00, 13.00, 17.30 «Известия»
05.30, 09.25, 13.25 Т/с «Чужой район-2» (16+)
17.45 Т/с «Морские дьяволы-4» (16+)
19.45 «Одни дома» (16+)
20.35 Т/с «След» (16+)
23.10 Т/с «Свои-3» (16+)
00.00 «Известия. Итоговый выпуск»
00.30 Т/с «След» (16+)
01.15, 03.30 Т/с «Детективы» (16+)
03.20 «Известия»

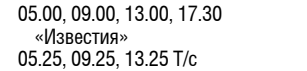


04.45 Т/с «Лесник» (16+)
06.30 «Утро. Самое лучшее» (16+)
08.00, 10.00, 13.00 «Сегодня»
08.25, 10.25 Т/с «Морские дьяволы. Особое задание» (16+)
13.25 «Чрезвычайное происшествие» (16+)
14.00 «Место встречи» (16+)
16.00 «Сегодня»
16.25 «ДНК» (16+)
18.30, 19.40 Т/с «Пес» (16+)
19.00 «Сегодня»
21.20 Т/с «Под прикрытием» (16+)
23.30 «Сегодня»
23.45 Т/с «Метеорит» (16+)
03.15 Т/с «Карпов. Сезон третий» (16+)

«МР» не участвует в составлении программ телеканалов и не несет ответственности за возможные изменения



Трансляция из Великобритании (0+)
05.40 «Специальный репортаж» (12+)
06.00 «Рожденные побеждать». «Всеволод Бобров» (12+)
07.00 «Заклятые соперники» (12+)
07.30 «Утомленные слабой». «Владимир Бут» (12+)



05.00, 09.00, 13.00, 17.30 «Известия»
05.25, 09.25, 13.25 Т/с «Одержимый» (16+)
17.45 Т/с «Морские дьяволы-4» (16+)
19.45 Т/с «След» (16+)
23.10 Т/с «Свои-3» (16+)
00.00 «Известия. Итоговый выпуск»
00.30 Т/с «След» (16+)
01.15, 03.25 Т/с «Детективы» (16+)
03.15 «Известия»



04.45 Т/с «Лесник» (16+)
06.30 «Утро. Самое лучшее» (16+)
08.00, 10.00, 13.00 «Сегодня»
08.25, 10.25 Т/с «Морские дьяволы. Особое задание» (16+)
13.25 «Чрезвычайное происшествие» (16+)
14.00 «Место встречи» (16+)
16.00 «Сегодня»
16.25 «ДНК» (16+)
18.30, 19.40 Т/с «Пес» (16+)
19.00 «Сегодня»
21.20 Т/с «Под прикрытием» (16+)
23.30 «Сегодня»
23.45 Т/с «Метеорит» (16+)
03.15 Т/с «Карпов. Сезон третий» (16+)



06.00 «Ералаш» (6+)
06.10 М/с «Фиксики» (0+)
06.45 М/с «Спирит. Дух свободы» (6+)
07.10 М/с «Приключения Вуди и его друзей» (0+)
08.00 Т/с «Совершенно летние» (12+)

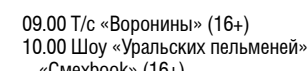


06.00 «Ералаш» (6+)
06.10 М/с «Фиксики» (0+)
06.45 М/с «Спирит. Дух свободы» (6+)
07.10 М/с «Приключения Вуди и его друзей» (0+)
08.05 М/ф «Губка Боб Квадратные Штаны» (0+)
09.45 Х/ф «Элвин и бурундуки» (0+)
11.35 Х/ф «Я – четвертый» (12+)
13.45 Т/с «Ивановы-Ивановы» (12+)
16.55 Т/с «Совершенно летние» (12+)
20.00 Х/ф «Особо опасен» (16+)
22.05 Х/ф «Индиана Джонс. В поисках утраченного ковчега» (0+)
00.25 «Кино в деталях» с Федором Бондарчуком (18+)
01.25 Х/ф «Одиннадцать друзей Оушена» (12+)
03.25 Х/ф «Двенадцать друзей Оушена» (16+)
05.15 «6 кадров» (16+)
05.30 М/ф «Без этого нельзя» (0+)
05.40 М/ф «Верлиока» (0+)
05.50 «Ералаш» (6+)



06.00 Д/с «Сделано в СССР» (6+) (со скрытыми субтитрами)
06.10 Д/ф «Сибирский характер против Вермахта» (12+)
07.20, 09.20 Т/с «Краповый берет», 1-4 серии (Беларусь, 2008) (16+)
09.00 «Новости дня»
11.30 «Открытый эфир». Лучшее. Ток-шоу (12+)
13.35 Д/с «Оружие Победы» (6+) (со скрытыми субтитрами) (0+)
13.55, 16.05 Т/с «Объявлены в розыск», 1-4 серии (Россия, 2008) (16+)
16.00 «Военные новости»
18.10 Д/с «Освобождение» (12+)
18.30 Д/с «Сделано в СССР» (6+) (со скрытыми субтитрами)
18.50 «Автостоп» (т/к «ТЕРА») (16+)
19.00 «Время новостей»
19.45 «Есть вопрос» (16+)
20.00 «Моя деревня» (12+)
20.15 «Дом – милый дом» (т/к «ТЕРА») (16+)
20.25 Д/с «Загадки века» с Сергеем Медведевым. «Проклятие Евы Браун» (12+)

«МР» не участвует в составлении программ телеканалов и не несет ответственности за возможные изменения



09.00 Т/с «Вороныны» (16+)
10.00 Шоу «Уральских пельменей». «Смехобок» (16+)
10.10 Х/ф «Весь этот мир» (16+)
12.05 Х/ф «Особо опасен» (16+)
14.10 Т/с «Ивановы-Ивановы» (12+)
18.30 Т/с «Совершенно летние» (12+)
20.00 Х/ф «Воздушная тюрьма» (0+)
22.15 Х/ф «Индиана Джонс и храм судьбы» (0+)
00.40 «Русские не смеются» (16+)
01.35 Х/ф «Двенадцать друзей Оушена» (16+)
03.40 Х/ф «Тринадцать друзей Оушена» (16+)
05.30 М/ф «Дракон» (0+)
05.50 «Ералаш» (6+)



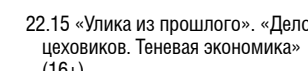
06.40 «Не факт!» (6+) (со скрытыми субтитрами)
07.10 Х/ф «Правда лейтенанта Климова» («Ленфильм», 1981) (12+) (со скрытыми субтитрами)
09.00 «Новости дня»
09.30 Х/ф «Выйти замуж за капитана» («Ленфильм», 1985) (0+)
11.30 «Открытый эфир». Лучшее. Ток-шоу (12+)
13.15 Д/с «Оружие Победы» (6+) (со скрытыми субтитрами)
13.45, 16.05 Т/с «Охота на Вервольфа», 1-4 серии (Украина, 2009) (16+)
16.00 «Военные новости»
18.10 Д/с «Освобождение» (12+)
18.30 Д/с «Сделано в СССР» (6+) (со скрытыми субтитрами)
18.50 «Автостоп» (т/к «ТЕРА») (16+)
19.00 «Время новостей»
19.45 «Есть вопрос» (16+)
20.00 «Моя деревня» (12+)
20.15 «Дом – милый дом» (т/к «ТЕРА») (16+)
20.25 «Улика из прошлого». «Бегство» Гитлера. Рассекреченные материалы» (16+) (со скрытыми субтитрами)
21.15 «Новости дня»
21.25 «Улика из прошлого». «Последняя загадка Ленина. Охота за мозгом вождя» (16+) (со скрытыми субтитрами)

21.15 «Новости дня»
21.25 Д/с «Загадки века» с Сергеем Медведевым. «Операция «Тиргартенштрассе-4» (12+) (со скрытыми субтитрами)
22.15 Д/с «Загадки века» с Сергеем Медведевым. «Неизвестный Дзержинский» (12+)
23.10 Т/с «Семнадцать мгновений весны», 1-6 серии (к/ст им. М. Горького, 1973) (12+)

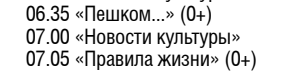


06.30 «Новости культуры»
06.35 «Пешком...» (0+)
07.00 «Новости культуры»
07.05 «Другие Романовы» (0+)
07.30 «Новости культуры»
07.35 Д/с «Революции» (0+)
08.30 «Новости культуры»
08.35 Х/ф «Пятнадцатилетний капитан» (0+)
10.00 «Новости культуры»
10.15 «Наблюдатель» (0+)
11.10 «XX век». «Музыка в театре, кино, на телевидении. Фильмы Эльдара Рязанова» (0+)
12.15 «Линия жизни» (0+)
13.15 «Искусственный отбор» (0+)
14.00 «Жизнь замечательных идей» (0+)
14.30 «Год Достоевского. «Жизнь и смерть Достоевского» (0+)
15.00 «Новости культуры»
15.05 Д/с «Революции» (0+)
16.05 Т/с «Следствие ведут ЗнаТоКи» (0+)
17.45 «Фестиваль» (0+)
18.40 Д/с «Ехал грека... Путешествие по настоящей России» (0+)
19.30 «Новости культуры»
19.45 «Главная роль» (0+)
20.05 «Больше, чем любовь» (0+)
20.45 «Спокойной ночи, малыши!» (0+)
21.00 Д/с «Фотосферы» (0+)
21.25 Т/с «В поисках капитана Гранта» (0+)
22.35 Д/с «Революции» (0+)
23.30 «Новости культуры»
23.50 Т/с «Шахерезада» (0+)
00.50 «XX век». «Музыка в театре, кино, на телевидении. Фильмы Эльдара Рязанова» (0+)
01.55 «Фестиваль» (0+)
02.45 «Цвет времени» (0+)

«МР» не участвует в составлении программ телеканалов и не несет ответственности за возможные изменения



22.15 «Улика из прошлого». «Дело цеховиков. Теневая экономика» (16+)
23.10 Т/с «Семнадцать мгновений весны», 7-12 серии (к/ст им. М. Горького, 1973) (12+)



06.30 «Новости культуры»
06.35 «Пешком...» (0+)
07.00 «Новости культуры»
07.05 «Правила жизни» (0+)
07.30 «Новости культуры»
07.35 Д/с «Революции» (0+)
08.30 «Новости культуры»
08.35 Т/с «В поисках капитана Гранта» (0+)
09.45 Д/с «Забывтое ремесло» (0+)
10.00 «Новости культуры»
10.15 «Наблюдатель» (0+)
11.10 «XX век». «Музыка в театре, кино, на телевидении. Фильмы Эльдара Рязанова» (0+)
12.10 Т/с «Шахерезада» (0+)
13.15 «Искусственный отбор» (0+)
14.00 «Жизнь замечательных идей» (0+)
14.30 «Год Достоевского. «Жизнь и смерть Достоевского» (0+)
15.00 «Новости культуры»
15.05 Д/с «Революции» (0+)
16.05 Т/с «Следствие ведут ЗнаТоКи» (0+)
17.30 Д/ф «Крым. Мыс Плака» (0+)
17.55 «Фестиваль» (0+)
18.40 Д/с «Ехал грека... Путешествие по настоящей России» (0+)
19.30 «Новости культуры»
19.45 «Главная роль» (0+)
20.05 «85 лет со дня рождения Резо Габриадзе. Эпизоды» (0+)
20.45 «Спокойной ночи, малыши!» (0+)
21.00 Д/с «Фотосферы» (0+)
21.25 Т/с «В поисках капитана Гранта» (0+)
22.35 Д/с «Революции» (0+)
23.30 «Новости культуры»
23.50 Т/с «Шахерезада» (0+)
01.00 «XX век». «Музыка в театре, кино, на телевидении. Фильмы Эльдара Рязанова» (0+)
02.05 «Фестиваль» (0+)
02.50 «Цвет времени» (0+)

«МР» не участвует в составлении программ телеканалов и не несет ответственности за возможные изменения

СРЕДА, 30 ИЮНЯ

Программа предоставлена АНО «Телекомпания «ТЕРА»: (3519) 22-17-05, 22-51-70



07.00 Т/с «Света с того света» (16+)
08.00 Т/с «СашаТаня» (16+)
11.00 Т/с «Физрук» (16+)
13.00 Т/с «Универ. Новая общага» (16+)
16.00 Т/с «Интерны» (16+)
18.00 Т/с «СашаТаня» (16+)
20.00 Т/с «Света с того света» (16+)
21.00 Т/с «Триада» (16+)
22.00 «Женский стендап» (16+)
23.00 «Stand Up» (16+)
00.00 «Импровизация» (16+)
02.45 «Comedy баттл». Суперсезон (16+)
03.40 «Открытый микрофон» (16+)
06.35 «TNT. Best» (16+)

приключения Робинзона Крузо» (0+)
10.10 Д/ф «Роман Карцев. Шут гороховый» (12+)
11.30 «События»
11.50 Т/с «Отец Браун» (16+)
13.40 «Мой герой» (12+)
14.30 «События»
14.55 «Петровка, 38» (16+)
15.10 Т/с «Такая работа-2» (16+)
16.50 «Хроники московского быта» (12+)
17.50 «События»
18.15 Х/ф «Звезды и лисы» (12+)
22.00 «События»
22.35 «Хватит слухов!» (16+)
23.10 «Прощание» (16+)
00.00 «Петровка, 38» (16+)
00.20 Д/ф «Наталья Гундарева. Чужое тело» (16+)
01.05 «Прощание» (16+)
01.45 Д/ф «Маяковский. Последняя любовь, последний выстрел» (12+)
02.25 Т/с «Такая работа-2» (16+)
03.45 Х/ф «Вечное свидание» (12+)
05.20 «Мой герой» (12+)

20.00 «Вести»
21.05 Местное время. «Вести – Южный Урал» (Ч)
21.20 Т/с «Эксперт» (16+)
23.20 «Вечер с Владимиром Соловьевым» (12+)
02.20 Т/с «Тайны следствия» (16+)



08.00 «Новости»
08.05 «Все на Матч!» Прямой эфир
10.55 «Новости»
11.00 «Специальный репортаж» (12+)
11.20 Футбол. Чемпионат Европы-2020. 1/8 финала. Трансляция из Великобритании (0+)
13.25 Футбол. Чемпионат Европы. Обзор (0+)
13.55 «Новости»
14.00 «Все на Матч!» Прямой эфир
14.35 «Специальный репортаж» (12+)
14.55 Футбол. Чемпионат Европы-2020. 1/8 финала. Трансляция из Великобритании (0+)
17.00 «Все на Матч!» Прямой эфир
17.20 «Новости»
17.25 Футбол. Чемпионат Европы-2020. 1/8 финала. Трансляция из Великобритании (0+)
19.25 Баскетбол. Олимпийский квалификационный турнир. Мужчины. Россия – Мексика. Прямая трансляция из Хорватии
21.30 «Новости»
21.35 «Все на ЕВРО!» Прямой эфир
22.35, 23.55 Т/с «Крюк» (16+)
23.50 «Новости»
01.50 «Все на Матч!» Прямой эфир
03.00 «Ген победы» (12+)
03.30 «Новости» (0+)
03.35 Футбол. Чемпионат Европы-2020. Турция – Уэльс. Трансляция из Азербайджана (0+)
05.40 «Специальный репортаж» (12+)
06.00 «Рожденные побеждать». «Валерий Попенченко» (12+)
07.00 «Заклятые соперники» (12+)
07.30 «Утомленные слабой». «Вениамин Мандрыкин» (12+)



05.00, 09.00, 13.00, 17.30 «Известия»
05.30 Т/с «Морские дьяволы-4» (16+)
09.25, 13.25 Т/с «Улицы разбитых фонарей-8» (12+)
17.45 Т/с «Морские дьяволы-4» (16+)
19.45 Т/с «След» (16+)
23.10 Т/с «Свои-2» (16+)
00.00 «Известия. Итоговый выпуск»
00.30 Т/с «След» (16+)
01.15, 03.30 Т/с «Детективы» (16+)
03.20 «Известия»



04.45 Т/с «Лесник» (16+)
06.30 «Утро. Самое лучшее» (16+)
08.00, 10.00, 13.00 «Сегодня»
08.25, 10.25 Т/с «Морские дьяволы. Особое задание» (16+)
11.15 «Место встречи» (16+)
12.00 Прямая линия с Владимиром Путиным
15.00, 16.25 «Место встречи» (16+)
16.00 «Сегодня»
17.30 «ДНК» (16+)
18.30, 19.40 Т/с «Пес» (16+)
19.00 «Сегодня»
21.20 Т/с «Под прикрытием» (16+)
23.30 «Сегодня»
23.45 Х/ф «Двенадцать часов» (16+)
02.00 Т/с «Карпов. Сезон третий» (16+)



06.00 «Ералаш» (6+)
06.10 М/с «Фиксики» (0+)
06.45 М/с «Спирит. Дух свободы» (6+)
07.10 М/с «Приключения Вуди и его друзей» (0+)
08.00 Т/с «Совершенно летние» (12+)
09.00 Т/с «Воронины» (16+)
10.00 Х/ф «Привидение» (16+)
12.00 Х/ф «Воздушная тюрьма» (0+)
14.10 Т/с «Ивановы-Ивановы» (12+)
18.30 Т/с «Совершенно летние» (12+)

20.00 Х/ф «Скала» (16+)
22.45 Х/ф «Индиана Джонс и последний крестовый поход» (0+)
01.15 «Русские не смеются» (16+)
02.10 Х/ф «Тринадцать друзей Оушена» (16+)
04.05 «6 кадров» (16+)
05.15 М/ф «В гостях у лета» (0+)
05.30 М/ф «Вовка в Тридевятом царстве» (0+)
05.50 «Ералаш» (6+)

(к/ст им. М. Горького, 1983) (0+ (со скрытыми субтитрами))
01.15 Т/с «Анакол», 1-4 серии (Россия, 2009) (12+)
04.05 Х/ф «Приключения на хуторке близ Диканьки» (Россия, 2008) (12+)
05.40 Д/с «Оружие Победы» (6+) (со скрытыми субтитрами)



06.30 «Новости культуры»
06.35 «Пешком...» (0+)
07.00 «Новости культуры» (0+)
07.05 «Правила жизни» (0+)
07.30 «Новости культуры» (0+)
07.35 Д/с «Революции» (0+)
08.30 «Новости культуры» (0+)
08.35 Т/с «В поисках капитана Гранта» (0+)
09.45 Д/с «Забывтое ремесло» (0+)
10.00 «Новости культуры» (0+)
10.15 «Наблюдатель» (0+)
11.10 Д/ф «День цирка на ВДНХ» (0+)
12.10 Т/с «Шахерезада» (0+)
13.15 «Искусственный отбор» (0+)
14.00 «Жизнь замечательных идей» (0+)
14.30 «Год Достоевского. «Жизнь и смерть Достоевского» (0+)
15.00 «Новости культуры» (0+)
15.05 Д/с «Революции» (0+)
16.05 Т/с «Следствие ведут ЗнаТоКи» (0+)
17.40 Д/с «Первые в мире» (0+)
17.55 «Фестиваль» (0+)
18.40 Д/с «Ехал грека... Путешествие по настоящей России» (0+)
19.30 «Новости культуры» (0+)
19.45 «Главная роль» (0+)
20.05 К 60-летию Александра Роднянского. «Белая студия» (0+)
20.45 «Спокойной ночи, малыши!» (0+)
21.00 Д/с «Фотосферы» (0+)
21.25 Т/с «В поисках капитана Гранта» (0+)
22.35 Д/с «Революции» (0+)
23.30 «Новости культуры» (0+)
23.50 Т/с «Шахерезада» (0+)
00.55 Д/ф «День цирка на ВДНХ» (0+)
01.50 «Фестиваль» (0+)
02.40 «Цвет времени» (0+)



06.40 «Не факт!» (6+) (со скрытыми субтитрами)
07.10 Х/ф «Мы из джаза» («Мосфильм», 1983) (0+)
09.00, 14.00, 17.00, 18.00 «Новости дня»
09.30 Х/ф «Влюблен по собственному желанию» («Ленфильм», 1982) (0+)
11.30 «Открытый эфир». Лучшее. Ток-шоу (12+)
13.40, 14.15, 16.15 Т/с «Бухта пропавших дайверов», 1-3 серии (Россия, 2007) (16+)
16.00 «Военные новости»
16.55, 17.15 Т/с «Бухта пропавших дайверов», 4-я серия (Россия, 2007) (16+)
18.25 Д/с «Освобождение» (12+)
18.40 «Обозрение. В Магнитке» (т/к «ТЕРА») (0+)
18.50 «Дом – милый дом» (т/к «ТЕРА») (16+)
19.00 «Время новостей»
19.45 «Большая студия» (16+)
20.15 «Автостоп» (т/к «ТЕРА») (16+)
20.25 Д/с «Секретные материалы». «Стереть память. Советы постороннего» (12+) (со скрытыми субтитрами)
21.15 «Обозрение. В Магнитке» (т/к «ТЕРА»), повтор
21.40 Д/с «Секретные материалы». «Днепр в огне» (12+) (со скрытыми субтитрами)
22.35 Д/с «Секретные материалы». «Укрощение апокалипсиса» (12+) (со скрытыми субтитрами)
23.25 Х/ф «Шел четвертый год войны...»



05.00, 09.15 «Доброе утро»
09.00 «Новости»
09.55 «Жить здорово!» (12+)
10.55 «Модный приговор» (12+)
11.45, 12.10 «Время покажет» (16+)
12.00 «Новости»
14.00 Прямая линия с Владимиром Путиным
17.00 «Новости»
17.15 «Время покажет» (16+)
19.00 «На самом деле» (16+)
20.05 «Пусть говорят» (16+)
21.00 «Время»
21.30 Т/с «Большое небо» (12+)
22.30 «Док-ток» (16+)
23.30 «Вечерний Ургант» (16+)
00.10 «Наедине со всеми» (16+)
01.00, 03.05 «Время покажет» (16+)
03.00 «Новости»
03.20 «Модный приговор» (12+)
04.10 «Мужское/Женское» (16+)



05.00 «Утро России»
05.07, 06.07, 07.07, 08.07 Местное время.
«Вести – Южный Урал». Утро (Ч)
05.35 Местное время. «Вести – Южный Урал». Утро (Ч)
05.40 «Утро России»
06.35 Местное время. «Вести – Южный Урал». Утро (Ч)
06.40 «Утро России»
07.35 Местное время. «Вести – Южный Урал». Утро (Ч)
07.40 «Утро России»
08.35 Местное время. «Вести – Южный Урал». Утро (Ч)
08.40 «Утро России»
09.00 Местное время. «Вести – Южный Урал» (Ч)
09.30 «Утро России». «Южный Урал» (Ч)
09.55 «О самом главном» (12+)
11.00 «Вести»
11.30 «60 минут» (12+)
13.00 «Вести»
14.00 Прямая линия с Владимиром Путиным
17.00 «60 минут» (12+)
19.00 «Андрей Малахов. Прямой эфир» (16+)



06.00 «Настроение» (0+)
08.15 Х/ф «Жизнь и удивительные»

«МР» не участвует в составлении программ телеканалов и не несет ответственности за возможные изменения

ЧЕТВЕРГ, 1 ИЮЛЯ

Программа предоставлена АНО «Телекомпания «ТЕРА»: (3519) 22-17-05, 22-51-70



07.00 Т/с «Света с того света» (16+)
08.00 «Перезагрузка» (16+)
08.30 Т/с «СашаТаня» (16+)
11.00 Т/с «Физрук» (16+)
13.00 Т/с «Универ. Новая общага» (16+)
16.00 Т/с «Интерны» (16+)
18.00 Т/с «СашаТаня» (16+)
20.00 Т/с «Света с того света» (16+)
21.00 Т/с «Триада» (16+)
22.00 «Женский стендап» (16+)
23.00 «Talk» (16+)
00.00 «Импровизация» (16+)
02.45 «TNT-Club» (16+)
02.50 «Comedy баттл». Суперсезон (16+)
03.40 «Открытый микрофон» (16+)
06.05 «TNT. Best» (16+)

11.50 Т/с «Отец Браун» (16+)
13.40 «Мой герой» (12+)
14.30 «События»
14.55 «Петровка, 38» (16+)
15.10 Т/с «Такая работа-2» (16+)
16.55 «Хроники московского быта» (12+)
17.50 «События»
18.10 Х/ф «Сердце не обманет, сердце не предаст» (12+)
22.00 «События»
22.35 «10 самых...» (16+)
23.10 Д/с «Актерские судьбы» (12+)
00.00 «Петровка, 38» (16+)
00.20 «90-е». «БАБ» (16+)
01.05 «Прощание» (16+)
01.50 Д/ф «Джек и Джек. Проклятые Кеннеди» (12+)
02.30 «Осторожно: мошенники!» (16+)
02.55 Т/с «Такая работа-2» (16+)
04.20 Х/ф «Вместе с Верой» (12+)

17.15 «Андрей Малахов. Прямой эфир» (16+)
18.40 «60 минут» (12+)
20.00 «Вести»
21.05 Местное время. «Вести – Южный Урал» (Ч)
21.20 Т/с «Эксперт» (16+)
23.20 «Вечер с Владимиром Соловьевым» (12+)
02.20 Т/с «Тайны следствия» (16+)
04.05 Т/с «Женщины на грани» (16+)



08.00 «Новости»
08.05 «Все на Матч!» Прямой эфир
10.25 «Специальный репортаж» (12+)
10.45 Т/с «Крюк» (16+)
13.55 «Новости»
14.00 «Все на Матч!» Прямой эфир
14.35 «Специальный репортаж» (12+)
14.55 Футбол. Чемпионат Европы-2020. Украина – Северная Македония. Трансляция из Румынии (0+)
17.00 «Все на Матч!» Прямой эфир
17.20 «Новости»
17.25 Футбол. Чемпионат Европы-2020. Швеция – Словакия. Трансляция из Санкт-Петербурга (0+)
19.25 Баскетбол. Олимпийский квалификационный турнир. Мужчины. Россия – Германия. Прямая трансляция из Хорватии
21.30 «Новости»
21.35 «Все на ЕВРО!» Прямой эфир
22.35, 23.55 Т/с «Крюк» (16+)
23.50 «Новости»
01.50 «Все на Матч!» Прямой эфир
02.40 «Один день в Европе» (16+)
03.00 «Ген победы» (12+)
03.30 «Новости» (0+)
03.35 Футбол. Чемпионат Европы-2020. Хорватия – Чехия. Трансляция из Великобритании (0+)
05.40 Автоспорт. Ралли-рейд «Шелковский путь» (0+)
06.00 «Рожденные побеждать». «Юрий Власов» (12+)
07.00 «Заклятые соперники» (12+)
07.30 «Утомленные слабой». «Роман Адамов» (12+)



05.00, 09.00, 13.00, 17.30 «Известия»
05.25, 09.25 Т/с «Улицы разбитых фонарей-8» (12+)
12.55, 13.25 Т/с «Улицы разбитых фонарей-9» (16+)
17.45 Т/с «Морские дьяволы-4» (16+)
19.45 Т/с «След» (16+)
23.10 Т/с «Свои-2» (16+)
00.00 «Известия. Итоговый выпуск»
00.30 Т/с «След» (16+)
02.05, 03.20 Т/с «Детективы» (16+)
03.10 «Известия»
10.00 Т/с «Улицы разбитых фонарей-8» (12+)



04.50 Т/с «Лесник» (16+)
06.30 «Утро. Самое лучшее» (16+)
08.00, 10.00, 13.00 «Сегодня»
08.25, 10.25 Т/с «Морские дьяволы. Особое задание» (16+)
11.00 Т/с «Морские дьяволы. Рубежи Родины» (16+)
13.00 «Сегодня»
13.20 «Чрезвычайное происшествие» (16+)
14.00 «Место встречи» (16+)
16.00 «Сегодня»
16.25 «ДНК» (16+)
18.30, 19.40 Т/с «Пес» (16+)
19.00 «Сегодня»
21.20 Т/с «Под прикрытием» (16+)
23.30 «Сегодня»
23.45 Х/ф «Моя революция» (16+)
01.30 «Мы и наука. Наука и мы» (12+)
02.40 Т/с «Карпов. Сезон третий» (16+)



06.00 «Ералаш» (6+)
06.10 М/с «Фиксики» (0+)
06.45 М/с «Спирит. Дух свободы» (6+)
07.10 М/с «Приключения Вуди и его друзей» (0+)
08.00 Т/с «Совершенно летние» (12+)
09.00 Т/с «Воронины» (16+)

10.00 Шоу «Уральских пельменей». «Смехbook» (16+)
10.05 Х/ф «Шоу начинается» (12+)
12.00 Х/ф «Скала» (16+)
14.45 Т/с «Ивановы-Ивановы» (12+)
18.30 Т/с «Совершенно летние» (12+)
20.00 Х/ф «Джек Ричер-2. Никогда не возвращайся» (16+)
22.25 Х/ф «Индиана Джонс и Королевство хрустального черепа» (12+)
00.50 «Русские не смеются» (16+)
01.45 Х/ф «Реальная сказка» (12+)
03.30 «6 кадров» (16+)
05.15 М/ф «Винтик и Шпунтик – веселые мастера» (0+)
05.35 М/ф «Горный мастер» (0+)
05.50 «Ералаш» (6+)

23.05 Х/ф «Следы на снегу» («Ленфильм», 1955) (0+)
00.45 Х/ф «Полоса препятствий» («Мосфильм», 1984) (12+)
02.10 Д/с «Арктика», 1-4 серии (12+)
05.40 Д/с «Оружие Победы» (6+) (со скрытыми субтитрами)



06.30 «Новости культуры»
06.35 «Пешком...» (0+)
07.00 «Новости культуры» (0+)
07.05 «Правила жизни» (0+)
07.30 «Новости культуры» (0+)
07.35 Д/с «Революции» (0+)
08.30 «Новости культуры» (0+)
08.35 Т/с «В поисках капитана Гранта» (0+)
09.45 Д/с «Забывтое ремесло» (0+)
10.00 «Новости культуры» (0+)
10.15 «Наблюдатель» (0+)
11.10 «XX век». «Встреча в Концертной студии «Останкино» с народным артистом РСФСР Василием Лановым» (кат.0+)
12.30 Д/ф «Да, скифы – мы!» (0+)
13.15 «Искусственный отбор» (0+)
14.00 «Жизнь замечательных идей» (0+)
14.30 «Год Достоевского. «Жизнь и смерть Достоевского» (0+)
15.00 «Новости культуры» (0+)
15.05 Д/с «Революции» (0+)
16.05 Т/с «Следствие ведут ЗнаТоКи» (0+)
17.35 Д/с «Первые в мире» (0+)
17.50 «Фестиваль» (0+)
18.40 Д/с «Ехал грека... Путешествие по настоящей России» (0+)
19.30 «Новости культуры» (0+)
19.45 «Главная роль» (0+)
20.05 «Больше, чем любовь» (0+)
20.45 «Спокойной ночи, малыши!» (0+)
21.00 Д/с «Фотосферы» (0+)
21.25 Т/с «В поисках капитана Гранта» (0+)
22.35 Д/с «Революции» (0+)
23.30 «Новости культуры» (0+)
23.50 Т/с «Шахерезада» (0+)
01.00 «XX век». «Встреча в Концертной студии «Останкино» с народным артистом РСФСР Василием Лановым» (0+)
02.15 Д/ф «Да, скифы – мы!» (0+)



06.10, 09.20 Т/с «Сердца трех», 1-5 серии (Россия, Украина, 1997) (12+)
09.00 «Новости дня»
09.10 «Обозрение. В Магнитке» (т/к «ТЕРА»), повтор от 30.06.2021 г.
11.35 «Открытый эфир». Лучшее. Ток-шоу (12+)
13.25 «Не факт!» (6+) (со скрытыми субтитрами)
14.05, 16.05 Т/с «Смерш. Легенда для предателя», 1-4 серии (Россия, 2011) (16+) (со скрытыми субтитрами)
16.00 «Военные новости» (0+)
18.10 Д/с «Освобождение» (12+)
18.30 Д/с «Сделано в СССР» (6+) (со скрытыми субтитрами)
18.50 «Дом – милый дом» (т/к «ТЕРА») (16+)
19.00 «Время новостей»
19.45 «Есть вопрос» (16+)
20.00 «Ими гордится Южный Урал. Специальный репортаж» (12+)
20.15 «Автостоп» (т/к «ТЕРА») (16+)
20.25 «Код доступа». «Русское золото для английской королевы» (12+)
21.15 «Новости дня»
21.25 «Код доступа». «Белые пятна Черного октября» (12+)
22.15 «Код доступа». «Ливан. Ключ к Ближнему Востоку» (12+)



05.00, 09.15 «Доброе утро»
09.00 «Новости»
09.50 «Жить здорово!» (12+)
10.55 «Модный приговор» (12+)
12.00 «Новости»
12.10 «Время покажет» (16+)
15.00 «Новости»
15.15 «Давай поженимся!» (16+)
16.10 «Мужское/Женское» (16+)
18.00 «Вечерние новости»
18.40 «На самом деле» (16+)
19.45 «Пусть говорят» (16+)
21.00 «Время»
21.30 Т/с «Большое небо» (12+)
22.30 «Большая игра» (16+)
23.30 «Вечерний Ургант» (16+)
00.10 К 60-летию принцессы Дианы. «Диана – наша мама» (12+)
01.10 «Наедине со всеми» (16+)
01.50, 03.05 «Время покажет» (16+)
03.00 «Новости»
04.10 «Мужское/Женское» (16+)



05.00 «Утро России»
05.07, 06.07, 07.07, 08.07 Местное время.
«Вести – Южный Урал». Утро (Ч)
05.35 Местное время. «Вести – Южный Урал». Утро (Ч)
05.40 «Утро России»
06.35 Местное время. «Вести – Южный Урал». Утро (Ч)
06.40 «Утро России»
07.35 Местное время. «Вести – Южный Урал». Утро (Ч)
07.40 «Утро России»
08.35 Местное время. «Вести – Южный Урал». Утро (Ч)
08.40 «Утро России»
09.00 Местное время. «Вести – Южный Урал» (Ч)
09.30 «Утро России». «Южный Урал» (Ч)
09.55 «О самом главном» (12+)
11.00 «Вести»
11.30 «Судьба человека» с Борисом Корчевниковым (12+)
12.40 «60 минут» (12+)
14.00 «Вести»
14.30 Местное время. «Вести – Южный Урал» (Ч)
14.55 Т/с «Своя чужая» (16+)
17.00 «Вести»



06.00 «Настроение» (0+)
08.10 Х/ф «Ночной мотоциклист» (12+)
09.35 Х/ф «Страх высоты» (0+)
11.30 «События»

☐ Сегодня – День изобретателя и рационализатора

Ради безопасности труда

Экзоскелеты, разработанные магнитогорскими учеными, успешно применяются на производстве



Одними из первых их примерами рабочие ММК.

То, что вчера было на грани фантастики, сегодня реальность. Речь об экзоскелетах. Сейчас это устройство все чаще применяется на производстве. Его используют, чтобы защитить рабочих от профессиональных травм, сохранить их здоровье.

Экзоскелет снимает нагрузку с опорно-двигательного аппарата при наклонах, подъеме тяжестей, работе с оборудованием. Как показали испытания, его применение позволяет снизить нагрузку на позвоночник до 80 процентов.

Первой в России серийное производство промышленных экзоскелетов запустила компания EXORISE, технические лаборатории которой размещены в Магнитогорске. Именно ученые из города металлургов приложили руку к созданию уникальных устройств.

Концепция промышленного экзоскелета была создана в 2017 году. Первыми инновационное устройство

протестировали магнитогорские рабочие – заказчиком экзоскелетов выступил ММК. Экзоскелеты по заказу Магнитогорского металлургического комбината создавали для представителей самых трудоемких специальностей, таких как дверевые коксовых батарей или горновые доменного цеха.

После апробации на магнитогорском производстве экзоскелеты EXORISE поступили на российский рынок. Проведено уже свыше 200 испытаний данных конструкций, и сегодня устройства применяются на 50 с лишним промышленных площадках. Причем не только в России, но и в странах СНГ.

– Это совершенно новый продукт для владельцев предприятий и рабочих, однако он доказывает свою эффективность и становится все более востребованным. Мы рассчитываем, что в ближайшем будущем экзоскелет станет незаменимым атрибутом промышленного производства, поэтому команда EXORISE принимает активное участие в разработке проекта

ГОСТ о введении экзоскелетов в перечень обязательных средств индивидуальной защиты и надеется, что он будет реализован в 2022 году, – рассказал генеральный директор компании EXORISE Дмитрий КОПЫЛОВ.

Сфера применения конструкций, которые защищают рабочего от травм, широка. Помимо металлургии это строительство, ремонтные работы, машиностроение – все отрасли, где используется тяжелый ручной труд. Устройство адаптируется под конкретные задачи.

Внедрение экзоскелетов на производстве оценили сотрудники магнитогорских предприятий.

– На каждого резидента «ММК-ИНДУСТРИАЛЬНЫЙ ПАРК» влияют определенные производственные факторы – они отрицательно сказываются на осанке, здоровье спины и опорно-двигательном аппарате в целом. Поэтому нам было интересно посмотреть, как изменится производительность, а также самочувствие рабочих после использования

промышленных экзоскелетов. Конструкции тестировали сотрудники «МеталлЭнерго» и ремонтно-механического завода «ЭнергоПромМеталл». Мнения резидентов разнились. Некоторые сообщили, что устройство защищает от давления при наклонах и поднятии грузов. Рабочий, который расчищал трубу, отметил, что экзоскелет освободил от нагрузки спину и плечи – он использовал устройство, которое поддерживало руки в подвешенном состоянии. Думаю, что в «ММК-ИНДУСТРИАЛЬНЫЙ ПАРК» применение экзоскелетов актуально для конкретных производственных работ, – рассказал менеджер по развитию и работе с резидентами Антон МАКАРОВ.

Разработчики экзоскелетов учитывают отзывы и пожелания рабочих. В магнитогорской технической лаборатории продолжают совершенствовать устройства, применяя новые технологии.

☑ Елена ВИШНЯКОВА

☐ Транспорт

Внимание: объезд!

Водителям следует быть внимательными

До 3 июля планируется прекращение движения транспорта по боковому проезду параллельно улице Труда на участке в районе домов №16 и 18 по улице Труда.

До 18 июля прекращено движение транспортных средств по западной стороне улицы Советской на участке от переулка Советского до улицы Доменщиков с организацией двустороннего движения по восточной стороне улицы Советской на участке от переулка Советского до улицы Советской Армии; по улице Оренбургской на участке от улицы Советской до строения №108 по улице Советской; на участке автодороги по улице Советской от улицы Советской Армии до улицы Оренбургской.

Также планируется прекращение движения транспортных средств по улице Кирова (западная сторона) с организацией двустороннего движения по восточной стороне улицы Кирова на участке от улицы Профсоюзной до улицы Магнитной на пери-

☐ Патриотизм

Рассказ о героях труда

Российский союз молодёжи при поддержке Народного фронта запускает в соцсетях акцию «Подвиг села: Герои труда»

Проект приурочен к 100-летию с начала чествования в России званиями и наградами людей труда. Принять в нем участие может каждый желающий. Для этого необходимо в социальных сетях («ВКонтакте», «Инстаграм», «Фейсбук») под едиными хэштегами: #ПодвигСела, #ГероиТруда, #ОНФ, #РССМ – опубликовать тематические фотографии. К ним нужно прикрепить также описание трудовых заслуг перед государством и народом в различных сферах деятельности, в том числе о соответствующих почетных званиях, трудовых буднях в сельской местности во время Великой Отечественной войны, обеспечении продовольствием фронта, вкладе в восстановление страны в послевоенное время. Публикации также должны включать описание истории родственника и о том, что делает сам участник акции в настоящее время для развития Родины.

Вместо компенсации – скидка

Магнитогорцы нередко попадают на уловки ритуальных агентов

Магнитогорск. Похоронщики зачастую обещают родственникам покойного компенсацию на погребение. Но держат ли они слово?

Достоинно проститься

Рано или поздно любой человек сталкивается с потерей близких. Естественно, что родственники усопшего стараются достойно проводить его в последний путь. И мелочей здесь быть не может. Именно поэтому очень важно обратиться к профессионалам, которые помогут правильно оформить все документы, организуют прощание, возьмут на себя все хлопоты, связанные с погребением родного человека.

В Магнитогорске уже не первый год работает городская похоронная служба «Долг». Сотрудники компании оказывают поддержку родственникам покойного в самое сложное время, ведь для любой семьи смерть близкого человека – это горе, которое буквально выбивает из колеи.

Обращаясь в похоронную службу «Долг», родственники умерших сотрудников и пенсионеров ПАО «ММК» могут рассчитывать на компенсацию в размере 10 500 рублей,

которую выделяет благотворительный фонд «Металлург» по действующему договору с компанией «Долг». Основным благотворителем фонда является градообразующее предприятие, которое предусматривает средства на поддержку своих ветеранов, в том числе на программу поддержки родственников умершего ветерана ММК при оказании ритуальных услуг. Данная компенсация вычитается компанией «Долг» из полной стоимости услуг, независимо от того, производится захоронение или благоустройство места захоронения ветерана ММК.

Другие городские организации, работающие в сфере похоронных услуг, нередко тоже обещают аналогичную компенсацию. Но стоит ли им верить?

Хитрая уловка

Представители «Долга» отмечают, что в последнее время горожане все чаще идут на поводу у ритуальных агентов, обещающих ту самую компенсацию на погребение родственника, отдавшего годы своей жизни работе на градообразующем предприятии. Как итог – обманутые ожидания.

– К нам обратился житель города, у которого скончался родственник – бывший пенсионер ММК. Естественно, ему полагалась компенсация на погребение в размере 10 500 рублей. При обращении в компанию «Долг» эти средства сразу включаются в стоимость похорон, – рассказали в компании.

Правда, другой родственник усопшего обратился в другую организацию, где тоже пообещали положенную компенсацию. Но приехавший ритуальный агент, который занимался организацией похорон, заявил, что на сумму компенсации через полгода на могиле покойного установят памятник. Однако чуда не случилось: через полгода родственникам предложили только скидку в 10% при покупке памятника.

Всё сделать правильно

В «Долге» подчеркивают, что не стоит идти на поводу у разного рода ритуальных компаний и агентов, которые обещают компенсацию на погребение умершего родственника. Тем более что любой житель города всегда может позвонить в компанию по круглосуточному номеру

516-011 и получить профессиональную, а главное – бесплатную консультацию по всем интересующим вопросам. А не перепутать сотрудников «Долга» с подозрительными и не всегда честными ритуальными агентами очень просто.

– Наши сотрудники уже во время первой встречи с клиентом обязательно представляют, у каждого при себе есть специальное удостоверение, – отметили в компании.

Представители «Долга» отмечают, что даже в самый печальный и горестный день очень важно попытаться сохранить холодную голову и все сделать правильно. Главное – не торопиться подписывать бумаги, которые подсовывают ритуальные агенты, внезапно появившиеся у ваших дверей. Чтобы прощание с близким человеком не было омрачено разного рода неприятными ситуациями.

Если случилось горе, звоните по телефону 516-011 КРУГЛОСУТОЧНО. Обращайтесь в ООО «Долг» по адресам:

- ул. Ш. Руставели, 13а;
- пр. К. Маркса, 184;
- ул. Чкалова, 44.



WWW.MR-INFO.RU

Кликни «МР»!

Реклама

Персона

МИР

СПАСЕТ

ИНТЕЛЛЕКТУАЛЬНАЯ
СМЕЛОСТЬ

Журналист, публицист, телеведущий, политический консультант, участник и многократный победитель интеллектуальных телеигр **Анатолий ВАССЕРМАН** принял участие в работе XXII фестиваля СММИ Челябинской области «Трансмиссия»

Во время творческой встречи под названием «Будущее через 50 лет» журналисты задали непревзойденному знатоку несколько вопросов, на которые Анатолий Александрович с очевидным удовольствием ответил. Предлагаем вниманию читателей «Магнитогорского рабочего» оценки настоящего и прогнозы на будущее Анатолия Вассермана.

«Я могу гнать любую пургу...»

Заявленная тема моего выступления на фестивале – «Будущее через 50 лет». С этой темой много лет и выступаю. Она возникла на почве двух фраз. Одну из них произнес Уинстон Черчилль. Он возглавлял правительство Соединенного Королевства с конца мая 1940 года и до июля 1945 года. Ну а кроме того прославился как мастер политического афоризма. Так вот, в данном случае, когда выбиралось название для одной из основных вообще тем моих выступлений, я вспомнил его фразу:

«Политик должен уметь предсказать, что случится через неделю, через месяц, через год, а потом убедительно объяснить, почему не случилось».



Другой человек, чьи слова повлияли на выбор этого названия, – Ходжа Насреддин. Он подрядился обучить чтению осла из конюшни шаха. Понятно, что осла поддают обучению с большим трудом. Поэтому срок контракта был соотвественно – 20 лет. Причем в течение этих 20 лет и ученик, и учитель обеспечивались за казенный счет всем необходимым. Но соответственно и Ходжа отвечал за успех головой в буквальном смысле слова. Естественно, после заключения контракта кто-то из друзей поинтересовался: «Неужели ты не понимаешь, что осла хоть за 20 лет, хоть за 30 все равно чтению не выучить?»

На что Ходжа ответил: «Двадцать лет срок большой, за это время кто-нибудь из нас умрет – или я, или шах, или ишак». Так вот, вряд ли я проживу еще 50 лет, поэтому могу со спокойной совестью гнать любую пургу.

Великая депрессия

У меня есть множество публикаций, посвященных тому, что разделение труда не всегда повышает его производительность. В частности, попытка углубить разделение труда, разбросав звенья производственной цепочки по разным странам, привела к катастрофическому понижению производительности труда. То есть производительность в расчете на одного работающего немного выросла. Но выросла почему? Потому что рабочих мест стало меньше, а потому легче каждое оборудовать высокотехнологичным образом. Почему рабочих мест стало меньше? Да потому что любая страна – это слишком сложная структура, чтобы можно было ограничить число видов деятельности. И поэтому производительность в расчете на одного живущего падает.

Сейчас даже по самым оптимистичным оценкам уровень жизни в Западной Европе и северной Америке не выше, чем был в начале 1960-х годов.

То есть, конечно, благодаря техническому прогрессу появилось много такого, что было в тот

момент в принципе недоступно, и это вроде бы повышает уровень жизни. Но такой показатель как свободная часть располагаемого дохода, то есть то, чем человек может распоряжаться по собственному усмотрению, даже упала. Такой важный показатель, как доля накоплений в доходах, вообще упала ниже нуля. То есть, если в 1960-х годах средняя доля накопления была в разных странах от 1/10 до 1/5 дохода, то сейчас практически все страны, все еще называющие себя развитыми, живут в долг. И вызвано это в значительной мере как раз тем, что идея вынести производство в регионы с дешевой рабочей силой, с ограничением спектра видов деятельности привела в итоге к катастрофическому падению производительности труда, если измерять ее не в финансовых показателях, а в реальных единицах. Кстати, президента Трампа как раз избрали за обещание демонтировать эту систему сравнительно плавно. То есть он обещал восстановить рабочие места только в Соединенных Штатах Америки, но понятно, что это привело бы к изменениям во всем мире.

А это значит, что систему узкой специализации стран будут поддерживать до тех пор, пока она не обвалится совершенно катастрофическим образом.

Миссия русской цивилизации

Кстати, я еще с самого начала нынешней великой депрессии рекомендовал сформировать единый индийско-китайский рынок, но индийская и китайская цивилизации накопили столько противоречий, что это невозможно сделать без посредничества русской цивилизации. И сейчас Российская Федерация действительно делает для этого очень много.

Правда, сейчас американцы усиленно обхаживают Индию, пытаясь противопоставить ее Китаю, но, похоже, где сядут, там и слезут. Индия, которая почти два века была оккупирована англичанами, прекрасно знает, что надо бояться англосаксов, даже дары приносящих.

Этот единый индийско-китайский рынок, когда он, наконец, заработает, а это, судя по уже идущим процессам, дело даже не десятилетия, а нескольких ближайших лет, во-первых, будет независим от того, что творится во всем остальном мире. Во-вторых, его невозможно создать без посредничества русской цивилизации, и ско-

рее всего, он и в дальнейшем будет работать только при нашем посредничестве. И в-третьих, вследствие тех же межцивилизационных противоречий на этом рынке по меньшей мере в течение нескольких ближайших поколений (это минимальная единица отсчета времени, когда речь идет о цивилизации), Россия останется главным источником новых разработок. И что гораздо важнее, главным источником научных исследований, обеспечивающих саму возможность новых разработок. Так что для нас и для наших соседей есть выход из этой самой великой депрессии, и я уверяю, что доживу до этого выхода.

Затем Анатолий Александрович ответил на вопросы аудитории.

– Что будет с печатными средствами массовой информации?

– Полагаю, что с одной стороны гораздо больше СМИ уйдет в интернет, хотя очень надеюсь, что офлайновая активность сохранится, хотя бы потому, что гораздо проще изменить одну запись в базе данных или одну страницу на сайте, чем гоняться за тысячами бумажных копий, разошедшимися по тысячам адресов. И поэтому сохранение офлайновых СМИ – это еще и возможность опираться на достаточно надежную историю этих СМИ.



– Какое будущее у книг, издаваемых в бумажном виде?

– Очень надеюсь, что они сохраняются, бумага надежнее. Кстати, читал я недавно, что какая-то очень крупная британская структура, связанная с накоплением и обработкой информации, столкнулась с неожиданной катастрофой своих архивов. Они давным-давно перевели их в цифровую форму и обнаружили, что устройства, способные работать с теми носителями, что они тогда использовали, уже не выпускаются. И более того, запчасти для тех устройств, что у них стоят, практически исчезли. И они боятся, что эти устройства развалятся до того, как они успеют перенести все архивы на какие-нибудь новые носители. Так вот, во избежание чего-то подобного я надеюсь на то, что бумажные книги сохранятся. Но в то же время понимаю, что цифровой формат во многих отношениях предпочтительнее.

И сейчас я значительную часть своей библиотеки переносю в цифровой виде, потому что в бумажном виде она уже не умещается в моей квартире. Так что, думаю, будет какой-то компромисс. Грубо говоря, бумажные издания – для серьезных библиотек, цифровые – для массового потребителя.



– Что с интернетом будет, и что придет ему на смену?

– Наверное, что-нибудь будет. Но что именно, сейчас так же невозможно предсказать, как практически невозможно было предсказать сам интернет в нынешнем его виде. Если вы посмотрите даже труды хороших фантастов, вы увидите в лучшем случае систему централизованной обработки и хранения данных, к которой подключены простенькие терминалы. Если вы посмотрите у братьев Стругацких в «Мире полдня», как устроен большой всемирный информаторий, это именно то, что было популярно в 1960-е годы. Какой-то очень большой вычислительный центр, к которому можно подключиться через терминал из любой точки мира. Но это именно терминал. Он сам практически ничего не делает, он только формирует запросы и отображает результаты поиска.

А интернет в нынешнем виде с распределением информации по многим миллионам серверов, раскиданных по всему миру, насколько я знаю, никто из фантастов не предсказал. Точно так же я сейчас не берусь предсказать, как будет выглядеть то, что придет на смену интернету.

– Ваш прогноз взаимоотношений России и США...

– Есть у меня несколько публикаций, показывающих, какие именно географические причины привели к тому, что некоторые ценности русской и англосаксонской цивилизаций прямо противоположны. Хотя мы с ними отпочковались от единого корня, от европейской цивилизации, развивались в разные стороны.

Соединенные государства Америки в нынешнем своем виде вряд ли способны к долговому, устойчивому и взаимовыгодному взаимодействию с кем бы то ни было.

В том числе и с нами. Как изменится англосаксонская цивилизация, предсказывать не берусь, но боюсь, что отношения наши с ними толком не налажаются. Во всяком случае, как я совсем недавно писал в одной из своих колонок в Федеральном агентстве новостей, мы должны исходить из того, что англосаксы нарушают любые соглашения, если им почему-то померещится, что выгода от нарушения превысит выгоду от соблюдения. И мы должны заранее строить взаимоотношения с ними таким образом, чтобы как можно меньше в этих взаимоотношениях нуждаться.



– Что Вы думаете по поводу воздействия человека на окружающую среду?

– Еще лет 20 назад была у меня статья с подзаголовком «Рынок защитит природу от ее защитников». Там было показано, что даже действия чисто рыночных механизмов достаточно для того, чтобы практически любой ущерб, наносимый нами природе, довольно быстро оставался. Но дело еще и в том, что масштаб нашей деятельности ничтожен по сравнению с масштабом природы.

Сейчас модно давным-давно опровергнутое утверждение о том, что парниковые газы, активно поглощающие инфракрасное излучение, поднимают температуру Земли. На самом деле еще в 1909 году доказано, что не поднимают, а, наоборот, уменьшают. И все нынешние пляски вокруг выбросов углекислоты – это на самом деле попытка подчинить всю мировую энергетику, а значит, и все мировое производство контролю из единого центра. И вы знаете, где этот центр хочет находиться.

Но даже если предположить, что эта теория верна, все равно одно извержение вулкана выбрасывает в атмосферу больше парниковых газов, чем вся человеческая деятельность за год, а то и за десятилетия. А таких извержений ежегодно сотни. Мы замечаем ущерб, приспосабливаемся к нему, и цивилизация продолжает развиваться. Хотя мы с ними отпочковались от единого корня, и естественно, что на этой небольшой части есть шансы заметить последствия нашей деятельности. Но в целом эти последствия ничтожно малы. Один пример.

В природе ежегодно исчезает примерно 1000 биологических видов. Примерно столько же появляется новых. Собственно, так и работает эволюция. Просто исчезновение видов мы замечаем потому, что мы с ними хорошо знакомы, а новые еще предстоит обнаружить и изучить. Поэтому мы замечаем исчезновение гораздо раньше, чем появление.

Но сравните – 1000 видов за все время существования человечества и 1000 видов ежегодно. Предположение о том, что мы представляем для природы какую-то опасность, – это коллективная мания величия. Я, конечно, пони-



маю, что нам приятно считать себя главной движущей силой на Земле, но пока это все-таки далеко не так.

– Каковы причины пандемии и когда она закончится?

– К сожалению, пандемия вполне естественна. То, что китайские крестьяне содержат птиц и свиней в одних и тех же помещениях, в сочетании с особенностями климата, довольно жаркого и в то же время влажного, превратило Китай в постоянно действующий уже несколько тысяч лет источник разнообразных новых болезней. Какие-то из этих болезней оказываются сравнительно безопасными, а где-то катастрофическими. Можно не сомневаться, что источником чумы и гриппа был именно Китай. С нынешней пандемией нам не повезло в том плане, что новый коронавирус сочетает в себе сразу несколько факторов, повышающих опасность этой болезни.

Любая эпидемия кончается, когда по меньшей мере у трех человек из четырех есть иммунитет. Достичь такого уровня иммунитета без прививок в данном случае, по-видимому, невозможно.

Кстати, в социальных сетях сейчас идет дичайшая по накалу и по нелепости доводов антипрививочная кампания. Я не знаю, бросовестные ли дураки стараются, или идет очередная информационная война против нас. Во всяком случае, скорость прививки в нашей стране намного меньше, чем возможно по техническим ресурсам, по скорости производства вакцины. И специалистов это серьезно напрягает. Потому что если таким вот информационным способом удастся ударить по нам и продлить эпидемию, это крайне опасно во всех отношениях.



– Анатолий Александрович, что вы думаете по поводу народного образования?

– Очень надеюсь, что образование должно вернуться к тем

концепциям учебных программ, какие сложились к середине XX века. Именно концепциями, методы могут быть и более современными. Дело в том, что к середине прошлого века окончательно сложилась концепция образования, нацеленная на формирование целостной картины мира. Но уже примерно в середине 1970 годов образование стали перенацеливать в сторону разрушения целостной картины мира. Что и привело к наблюдаемым нами сейчас катастрофическим последствиям.

Поэтому надо вернуть образование к задаче формирования целостной картины мира, а когда мы восстановим эту цель, можно будет думать о дальнейших целях. И образование должно оставаться по возможности очным. Хотя бы потому, что очное образование это еще и воспитание умения общаться по горизонтали.

В семье мы общаемся в основном по вертикали – родители с детьми, старшие братья и сестры с младшими, а вот общение по горизонтали, это навык негде приобрести, кроме как в процессе обучения. Поэтому надеюсь, что нынешние попытки дистанционного образования так и останутся попытками.

– Ваше отношение к Единому государственному экзамену...

– ЕГЭ – это форма, которую можно наполнить очень разным содержанием. Когда у нас только начинали внедрять ЕГЭ, я предположил, что бы пакеты заданий ЕГЭ составляли те же люди, что составляют пакеты заданий интеллектуальных игр.

Уже давным-давно определено, как строить вопросы, проверочная кампания, а понимание, как выявлять несанкционированные утечки сведений, и многое другое, что для ЕГЭ попытаться решить с нуля. Поэтому нам надо заниматься прежде всего изменением целеполагания в образовании. А когда изменится цель, и средства под эту цель подберутся

– Достоевский считал, что красота спасет мир. Как вы думаете, что нас спасет?

– Я думаю, что мир спасет, прежде всего, смелость. Мы не должны бояться собственных действий. Не должны бояться результатов собственных размышлений. Потому что только размышления и действия на основе этих размышлений способны если не превратить мир в рай, то, по крайней мере, спасти его от превращения в ад. Но это я Бердяева перефразировал. Он сказал, что цель государства не сделать жизнь раем, а не дать жизни сделаться адом. С моей точки зрения, нас должна спасти в первую очередь интеллектуальная смелость.

Андрей РЫЖКОВ
Открытые источники

Призвание

«Лучший социальный работник Челябинской области 2021 года» живёт и работает в Магнитогорске



Управление соцзащиты

В свой профессиональный праздник – День социального работника – **Надежда ШАМШИНА** принимала двойные поздравления – она заняла второе место в областном конкурсе профессионального мастерства «Лучший работник социальной сферы в 2021 году» в номинации «Лучший социальный работник организации социального обслуживания».

Надежда Александровна работает в муниципальной учреждении «Комплексный центр социального обслуживания населения» Ленинского района Магнитогорска социальным работником с сентября 2008 года. В 2006 году окончила Челябинский государственный педагогический университет по специальности «Социальный педагог». В 2013 году прошла курсы повышения квалификации в Институте профессионального образования ФГБОУ ВПО МГУ по программе «Инновационные технологии в сфере социально-обслуживания пожилых людей».

Отработав двенадцать лет социальным работником в отделении социального обслуживания на дому, Надежда Александровна зарекомендовала себя ответственным, добросовестным, трудолюбивым сотрудником, умеющим организовать рабочий процесс. В ведении документации грамотна и аккуратна. С первых дней работы смогла построить отношения с клиентами на основе взаимного доверия. В общении с подопечными доброжелательна, тактична, к каждому клиенту находит

индивидуальный подход, проявляет чуткость и заботу. Надежда Шамшина владеет теорией и методикой социальной работы, ее отличает умение найти подход к каждому клиенту, подбирая необходимые методы и формы работы.

Большой опыт и серьезное отношение к своим должностным обязанностям помогают ей выполнять порученные дела качественно и своевременно, при этом быстро и в объеме, полностью удовлетворяющем запросы даже самых требовательных клиентов. Для них Надежда Александровна делает существенно больше, чем это предписывает должностная инструкция, ведь она понимает важность своей работы, умеет самостоятельно решать все рабочие вопросы, не ожидая чьей-либо подсказки или указания.

На благо окружающих

Надежда Шамшина поддерживает контакты с лечащими врачами, что помогает ей своевременно приобретать и доставлять лекарства и изделия медицинского назначения, а в дальнейшем сохранять и поддерживать физическое и психологическое здоровье подопечных. Одной из первых она начала оказывать ежедневно санитарные гигиенические услуги, помощь в приготовлении пищи, кормление. Надежда Александровна предоставляет большой спектр дополнительных услуг – влажная уборка в квартире у клиентов, их купание и сопровождение в поликлинику и на прогулку.

Надежда Шамшина предоставляет услуги различным категориям граждан, в том числе страдающим психическими заболеваниями, вернувшимся из мест лишения свободы и т. д., и она всегда их терпеливо выслушает, даст рекомендации, проявляя терпение и понимание.

Надежда Александровна выстроила систему деловых взаимоотношений с общественными организациями – советом ветеранов, председателями ТОСов для реализации мероприятий, направленных на оказание социальной поддержки граждан.

В 2020 году в период пандемии во время самоизоляции пожилых граждан Надежда Шамшина принимала участие в волонтерском движении «Мы вместе», благодаря соцработнику около 300 человек получили спонсорскую помощь в виде продуктовых наборов. Она идет в ногу со временем и с удовольствием ис-

пользует новые технологии, гаджеты, оплачивает квитанции клиентов через терминалы, совершает онлайн-платежи, оформляет заявки на лекарственные средства на специализированных сайтах, заказывает талоны к врачу через личный кабинет, а также помогает своим клиентам освоить навыки пользования интернетом.

В коллективе со всеми сотрудниками поддерживает ровные дружеские отношения, пользуется уважением и авторитетом у руководства, делится опытом работы с молодыми, менее опытными социальными работниками.

На обслуживании у Надежды Александровны всегда не менее 16-18 клиентов с полным набором социальных услуг, и, не смотря на высокую нагрузку, она всегда доброжелательна, тактична, терпелива, и как результат – имеет только отличные отзывы от обслуживаемых ею клиентов. За три месяца 2021 года уже поступило два благодарственных письма от клиентов с просьбой отметить работу Шамшиной.

Надежда Александровна считает, что не всегда можно измерить жизнь финансами и карьерными победами, поэтому она стремится к большему – исправить «искаленные» жизнью души подопечных, и эта забота стала ее повседневной жизнью. Главная заповедь Надежды Шамшиной – служить своей профессии на благо окружающих, а доброжелательность и уважение – это основные составляющие ее работы.

Ольга МОЖГИНА

Память

«О том, что было, не забудем»

К трагической дате в истории нашей страны – дню начала Великой Отечественной войны – в музее истории Магнитостроя особое отношение

По традиции здесь устраивают мероприятие, посвященное магнитостроевцам, павшим на полях сражений. На нем присутствуют труженики тыла, те, кто своим трудом укрепил обороноспособность нашей Родины, а также родственники погибших тружеников тыла. В митинге участвуют руководители АО «Магнитострой», жители микрорайона.

На этот раз мероприятие состоялось в актовом зале музея. Ему предшествовал ежегодный творческий конкурс для школьников «Письмо Победы» при поддержке совета ветеранов «Магнитостроя» и депутата 13 округа. Накануне 9 мая – Дня Победы – были подведены итоги. Победителем в старшей возрастной категории в номинации «О том, что было, не забудем!» стала **ученица 11 класса Диана БАЙМУРЗИНА**, в средней возрастной категории в номинации «За сохранение памяти о Великой Отечественной войне в семье» победила **шестиклассница Анна ЯРЫШЕВА**, в младшей возрастной категории в номинации «Пусть всегда будет МИР!» победа досталась **ученице второго класса Еве КУНЦ**, все они – учащиеся школы №8. Кстати, одно из сочинений «Письмо Победы» было зачитано на поминальном мероприятии.

О значении Великой Отечественной войны в истории России говорили все выступавшие на мероприятии: **исполнительный директор «Магнитостроя» Дмитрий МЕЛЬНИКОВ**, **заместитель главы администрации Правобережного района Демьян МАМОНТОВ**, **председатель совета ветеранов «Магнитостроя» Владимир ОГАРКОВ**, **председатель Правобереж-**



Совет ветеранов Магнитостроя

ного совета ветеранов Александр МЯКУШКО. Все они сделали упор на необходимость сохранения исторической правды о Великой Отечественной войне. Песни военных лет исполнила хоровая капелла. Состоялось также возложение цветов к мемориалу погибших магнитостроевцев.

Людмила ПЕТРОВА

Армия

Долг и обязанность

Третий месяц на территории Российской Федерации действует военный призыв

Он продлится до 15 июля. Долг, честь и служба Отечеству – главные составляющие мотивации военной службы. Согласно статье 59 Конституции РФ пройти военную или альтернативную службу обязан каждый гражданин России в возрасте от 18 до 27 лет. Если до наступления 27 лет он не отслужит в армии, не имея на то законных оснований, ему будет выдана соответствующая справка. Срок службы по призыву составляет один календарный год.

По возможности солдат направляют служить вблизи места жительства, в первую очередь это касается женатых и граждан, имеющих детей или родителей пенсионного возраста. Перспективным спортсменам, талантливым выпускникам вузов и студентам, склонным к научной работе, предлагается служить в тех родах, где они смогут заниматься любимым делом.

Отслужив по призыву, гражданин получит право на льготное поступление в государственные вузы: возможна замена вступительных экзаменов собеседованием или освобождение от экзаменов по общеобразовательным предметам. Кроме того, сам факт службы в Российской армии или Военно-морском флоте дает весомые преимущества при поступлении в военные учебные заведения. На основании рекомендации командира воинской части после увольнения с военной службы по призыву молодой человек получит право обучения на подготовительных отделениях вузов за счет федерального бюджета.

При желании сделать карьеру в государственной структуре или ведомственном учреждении зачастую служба в Вооруженных Силах – обязательное условие приема на работу, поскольку многие предприятия и структуры не берут в штат граждан, не прошедших армейскую школу.

По отношению к призывникам, которые не желают служить в армии и всяческими способами стараются избежать службы, Кодексом административных правонарушений РФ предусмотрена административная ответственность.

Магнитогорцы, у которых есть вопросы о службе в армии, могут обратиться в военный комиссариат Челябинской области в нашем городе. Молодых людей ждут по адресу: **проспект Ленина, 8**. Телефон для справок **22-05-87**.

«МР» не участвует в составлении программ телеканалов и не несет ответственности за возможные изменения

ПЯТНИЦА, 2 ИЮЛЯ

Программа предоставлена АНО «Телекомпания «ТЕРА»: (3519) 22-17-05, 22-51-70



07.00 «ТНТ. Gold» (16+)
08.00 Т/с «СашаТаня» (16+)
11.00 Т/с «Физрук» (16+)
13.00 Т/с «Универ. Новая общага» (16+)
16.00 «Однажды в России». Спецдайджест (16+)
20.00 «Однажды в России» (16+)
21.00 «Comedy Club» (16+)
22.00 «Женский стендап» (16+)
23.00 «Двое на миллион» (16+)
00.00 «Такое кино!» (16+)
00.35 «Импровизация» (16+)
03.10 «Comedy баттл». Суперсезон (16+)
04.05 «Открытый микрофон» (16+)
06.35 «ТНТ. Best» (16+)



05.00, 09.15 «Доброе утро»
09.00 «Новости»
09.50 «Жить здорово!» (12+)
10.55 «Модный приговор» (12+)
12.00 «Новости»
12.10 «Время покажет» (16+)
15.00 «Новости»
15.15 «Давай поженимся!» (16+)
16.10 «Мужское/Женское» (16+)
18.00 «Вечерние новости»
18.40 «Человек и закон» (16+)
19.45 «Поле чудес» (16+)
21.00 «Время»
21.30 «Дапсе Революция» (12+)
23.15 «Вечерний Ургант» (16+)
00.10 Х/ф «После свадьбы» (16+)
02.00 «Модный приговор» (12+)
02.50 «Давай поженимся!» (16+)
03.30 «Мужское/Женское» (16+)
04.55 «Россия от края до края» (12+)



06.00 «Настроение» (0+)
08.10 Х/ф «Вселенский заговор» (12+)

10.10, 11.50 Х/ф «Вечное свидание» (12+)
11.30 «События»
12.35, 15.05 Х/ф «Звезды и лисы» (12+)
14.30 «События»
14.50 «Петровка, 38» (16+)
16.55 Д/ф «Актерские драмы. Судьба-блондинка» (12+)
17.50 «События»
18.10 Х/ф «Идти до конца» (12+)
20.00 Х/ф «Нож в сердце» (12+)
22.00 «В центре событий» (12+)
23.10 «Женщины способны на все» (12+)
00.20 Д/ф «Королевы комедий» (12+)
01.15 Х/ф «Бархатные ручки» (12+)
02.50 Х/ф «Парижские тайны» (6+)
04.35 Д/ф «Мэрилин Монро и ее последняя любовь» (12+)



05.00 «Утро России»
05.07, 06.07, 07.07, 08.07 Местное время. «Вести – Южный Урал». Утро (Ч)
05.35 Местное время. «Вести – Южный Урал». Утро (Ч)
05.40 «Утро России»
06.35 Местное время. «Вести – Южный Урал». Утро (Ч)
06.40 «Утро России»
07.35 Местное время. «Вести – Южный Урал». Утро (Ч)
07.40 «Утро России»
08.35 Местное время. «Вести – Южный Урал». Утро (Ч)
08.40 «Утро России»
09.00 Местное время. «Вести – Южный Урал» (Ч)
09.30 «Утро России». «Южный Урал» (Ч)
09.55 «О самом главном» (12+)
11.00 «Вести»
11.30 «Судьба человека» с Борисом Корчевниковым (12+)
12.40 «60 минут» (12+)
14.00 «Вести»
14.30 Местное время. «Вести – Южный Урал» (Ч)

14.55 Т/с «Своя чужая» (16+)
17.00 «Вести»
17.15 «Андрей Малахов. Прямой эфир» (16+)
18.40 «60 минут» (12+)
20.00 «Вести»
20.45 Местное время. «Вести – Южный Урал» (Ч)
21.00 «Я вижу твой голос» (12+)
22.30 Х/ф «Лжесвидетельница» (16+)
02.20 Х/ф «Везучая» (12+)
04.05 Т/с «Женщины на грани» (16+)



08.00 «Новости»
08.05 «Все на Матч!» Прямой эфир
10.25 Автоспорт. Ралли-рейд «Шелковый путь» (0+)
10.45 Т/с «Крюк» (16+)
13.55 «Новости»
14.00 «Все на Матч!» Прямой эфир
14.35 «Специальный репортаж» (12+)
14.55 Футбол. Чемпионат Европы-2020. Англия – Шотландия. Трансляция из Великобритании (0+)
17.00 «Все на Матч!» Прямой эфир
17.40 «Новости»
17.45 Футбол. Чемпионат Европы-2020. Венгрия – Франция. Трансляция из Венгрии (0+)
19.50 «Новости»
19.55 «Все на Матч!» Прямой эфир
20.25 Футбол. Контрольный матч. «Спартак» (Москва, Россия) – «Браво» (Словения). Прямая трансляция из Австрии
22.30 «Специальный репортаж» (12+)
22.50 «Все на ЕВРО!» Прямой эфир
00.00 «Новости»
00.05 Профессиональный бокс. Александр Поветкин против

МануэляЧарра. Трансляция из Москвы (16+)
00.45 «Все на ЕВРО!» Прямой эфир
01.05 Профессиональный бокс. Александр Поветкин против Карлоса Такама. Трансляция из Москвы (16+)
01.50 «Все на Матч!» Прямой эфир
02.40 «Один день в Европе» (16+)
03.00 Футбол. Чемпионат Европы. Обзор (0+)
03.30 «Новости» (0+)
03.35 Футбол. Чемпионат Европы-2020. 1/4 финала. Трансляция из Санкт-Петербурга (0+)
05.40 Автоспорт. Ралли-рейд «Шелковый путь» (0+)
06.00 «Рожденные побеждать». Вячеслав Веденин» (12+)
07.00 «Заклятые соперники» (12+)
07.30 «Утомленные славой». «Денис Попов» (12+)



05.00, 09.00, 13.00 «Известия»
05.25 Т/с «Улицы разбитых фонарей-8» (12+)
06.55, 09.25, 13.25 Т/с «Улицы разбитых фонарей-9» (16+)
18.50 «Самый умный» (16+)
19.40 Т/с «След» (16+)
00.40 Т/с «Прокурорская проверка» (12+)



04.50 Т/с «Лесник» (16+)
06.30 «Утро. Самое лучшее» (16+)
08.00, 10.00, 13.00 «Сегодня»
08.25, 10.25 Т/с «Морские дьяволы. Особое задание» (16+)
13.20 «Чрезвычайное происшествие» (16+)
14.00 «Место встречи» (16+)
16.00 «Сегодня»
16.25 «ДНК» (16+)
17.30 «Жди меня» (12+)

18.25, 19.40 Т/с «Пес» (16+)
19.00 «Сегодня»
21.00 Т/с «Под прикрытием» (16+)
23.10 Х/ф «Селфи» (16+)
01.15 «Квартирный вопрос» (0+)
02.20 Т/с «Карпов. Сезон третий» (16+)



06.00 «Ералаш» (6+)
06.10 М/с «Фиксики» (0+)
06.45 М/с «Спирит. Дух свободы» (6+)
07.10 М/с «Приключения Вуди и его друзей» (0+)
08.00 Т/с «Совершенно летние» (12+)
09.00 Т/с «Воронины» (16+)
11.00 Х/ф «Килиманджара» (16+)
12.35 Х/ф «Везучий случай» (12+)
14.30 Шоу «Уральских пельменей». «Смехbook» (16+)
14.55 Шоу «Уральских пельменей» (16+)
21.00 Х/ф «Как украсть небоскроб» (12+)
23.05 Х/ф «Хэллоуин» (18+)
01.05 Х/ф «И гаснет свет» (18+)
02.35 Х/ф «Везучий случай» (12+)
04.00 «6 кадров» (16+)
05.15 М/ф «Кентервильское привидение» (0+)
05.35 М/ф «Королева Зубная щетка» (0+)
05.50 «Ералаш» (6+)



06.00 Х/ф «Два Федора» (Одесская к/ст, 1958) (0+)
07.35, 09.20 Х/ф «Через Гоби и Хинган» («Мосфильм», 1981) (12+)
09.00 «Новости дня»
11.50, 16.05 Т/с «Русский перевод», 1-8 серии (Россия, 2006) (16+)
16.00 «Военные новости»
21.15 «Обзорение. В Магнитке»

«МР» не участвует в составлении программ телеканалов и не несет ответственности за возможные изменения

СУББОТА, 3 ИЮЛЯ

Программа предоставлена АНО «Телекомпания «ТЕРА»: (3519) 22-17-05, 22-51-70



07.00 TNT. Gold (16+)
08.00 Т/с «СашаТаня» (16+)
14.00 Т/с «Реальные пацаны» (16+)
22.00 «Женский стендап» (16+)
23.00 «Stand Up» (16+)
00.00 Х/ф «Зомбоящик» (18+)
01.20 «Импровизация» (16+)
03.05 «Comedy баттл». Суперсезон (16+)
04.00 «Открытый микрофон» (16+)
06.35 «ТНТ. Best» (16+)



06.00 «Доброе утро. Суббота»
09.45 «Слово пастыря» (0+)
10.00 «Новости»
10.15 «На дачу!» (6+)
11.15, 12.15 «Видели видео?» (6+)
12.00 «Новости»
14.00 «Остров Крым» (6+)
16.30 «Кто хочет стать миллионером?» (12+)
18.00 «Сегодня вечером» (16+)
21.00 «Время»
21.20 «Клуб веселых и находчивых» (16+)
23.30 «Золотой глобус» (16+)
01.50 «Модный приговор» (12+)
02.40 «Давай поженимся!» (16+)
03.20 «Мужское/Женское» (16+)



05.25 Х/ф «Страх высоты» (0+)
07.10 «Православная энциклопедия» (6+)
07.40 Х/ф «Вместе с Верой» (12+)
09.40 Д/ф «Королевы комедий» (12+)
10.40, 11.45 Х/ф «Женатый холостяк» (0+)
11.30 «События»
12.50, 14.45 Х/ф «Дорога из желтого кирпича» (12+)
14.30 «События»
17.00 Х/ф «Женщина в зеркале» (16+)

21.00 «Постскриптум» (16+)
22.15 «Приговор» (16+)
23.05 «Прощание» (16+)
00.00 «Советские мафии» (16+)
00.50 Д/ф «Удар властью. Трое самоубийц» (16+)
01.30 «Специальный репортаж» (16+)
01.55 «Хватит слухов!» (16+)
02.20 «Хроники московского быта» (12+)
05.00 «Закон и порядок» (16+)
05.30 «10 самых...» (16+)
05.55 «Петровка, 38» (16+)



05.00 «Утро России. Суббота»
08.00 Местное время. «Вести – Южный Урал» (Ч)
08.20 Местное время. «Утро России» (Ч)
08.35 «По секрету всему свету» (12+)
09.00 «Формула еды» (12+)
09.25 «Пятеро на одного» (12+)
10.10 «Сто к одному» (12+)
11.00 «Вести»
11.30 «Юмор! Юмор! Юмор!!!» (16+)
12.35 «Доктор Мясников» (12+)
13.40 Х/ф «Четыре времени лета» (16+)
18.00 «Привет, Андрей!» Вечернее шоу Андрея Малахова (12+)
20.00 «Вести в субботу»
21.00 Х/ф «Без тебя» (12+)
01.15 Х/ф «Другая семья» (12+)



08.00 Смешанные единоборства. AMC Fight Nights. Александр Шлеменко против Марсело Сантоса. Трансляция из Владивостока (16+)
09.00 «Новости»
09.05 «Все на Матч!» Прямой эфир
10.55 «Новости»
11.00 Автоспорт. Ралли-рейд «Шелковый путь» (0+)

11.20 Футбол. Чемпионат Европы-2020. 1/4 финала. Трансляция из Санкт-Петербурга (0+)
13.25 Футбол. Чемпионат Европы. Обзор (0+)
13.55 «Новости»
14.00 «Все на Матч!» Прямой эфир
14.55 Футбол. Чемпионат Европы-2020. 1/4 финала. Трансляция из Германии (0+)
17.00 «Все на Матч!» Прямой эфир
17.50 «Новости»
17.55 «Формула-1». Гран-при Австрии. Квалификация. Прямая трансляция
19.10 «Специальный репортаж» (12+)
19.30 Футбол. Чемпионат Европы. Обзор (0+)
20.00 «Новости»
20.05 «Все на Матч!» Прямой эфир
21.00 Смешанные единоборства. KSW. Мамед Халидов против Скотта Аскхэма. Реванш. Трансляция из Польши (16+)
21.40 «Все на ЕВРО!» Прямой эфир
22.05 Бокс. Ваге Кнукле FC. Луис Паломино против Тайлера Гуджона. Трансляция из США (16+)
22.50 «Все на ЕВРО!» Прямой эфир
00.00 «Новости»
00.05 Профессиональный бокс. Александр Поветкин против Майка Переса. Трансляция из Москвы (16+)
00.45 «Все на ЕВРО!» Прямой эфир
01.05 Профессиональный бокс. Александр Поветкин против Жоана Дюопа. Трансляция из Екатеринбурга (16+)
01.50 «Все на Матч!» Прямой эфир
03.00 Футбол. Чемпионат Европы. Обзор (0+)
03.30 «Новости» (0+)
03.35 Футбол. Чемпионат Европы-2020. 1/4 финала. Трансляция из Азербайджана (0+)
05.40 Автоспорт. Ралли-рейд «Шелковый путь» (0+)
06.00 «Рожденные побеждать». «Нина Пономарева» (12+)
07.00 «Заклятые соперники» (12+)
07.30 «Утомленные славой». «Роман Павлюченко» (12+)



05.00 Т/с «Прокурорская проверка» (12+)
07.20 Т/с «Не могу сказать «прощай»» (12+)
09.00 Т/с «Свои» (16+)
12.20 Т/с «Условный мент» (16+)
17.40 Т/с «След» (16+)
00.00 «Известия. Главное»
00.55 Т/с «Следствие любви» (16+)



04.35 Т/с «Лесник» (16+)
08.00 «Сегодня»
08.20 «Готовим с Алексеем Зиминым» (0+)
08.45 «Поедем, поедим!» (0+)
09.25 «Едим дома» (0+)
10.00 «Сегодня»
10.20 «Главная дорога» (16+)
11.00 «Живая еда» с Сергеем Малоземовым (12+)
12.00 «Квартирный вопрос» (0+)
13.05 «НашПотребНадзор» (16+)
14.10 «Физруки. Будущее за настоящим» (6+)
15.00 «Своя игра» (0+)
16.00 «Сегодня»
16.20 «Следствие вели...» (16+)
18.00 «По следу монстра» (16+)
19.00 «Центральное телевидение» (12+)
20.00 «Ты не поверишь!» (16+)
21.10 «Секрет на миллион» (16+)
23.20 «Квартирник НТВ у Маргулиса» (16+)
01.00 «Дачный ответ» (0+)
01.55 Т/с «Карпов. Сезон третий» (16+)



06.00 «Ералаш» (6+)
06.05 М/с «Фиксики» (0+)
06.25 М/с «Приключения Вуди и его друзей» (0+)
06.45 М/с «Три кота» (0+)
07.30 М/с «Приключения Вуди и его друзей» (0+)

08.00 М/с «Лекс и Плу. Космические таксисты» (6+)
08.25 Шоу «Уральских пельменей» (16+)
09.00 «ПроСТО кухня» (12+)
10.00 Шоу «Уральских пельменей» (16+)
11.10 Х/ф «Индиана Джонс. В поисках утраченного ковчега» (0+)
13.35 Х/ф «Индиана Джонс и храм судьбы» (0+)
15.55 Х/ф «Индиана Джонс и последний крестовый поход» (0+)
18.25 Х/ф «Индиана Джонс и Королевство хрустального черепа» (12+)
21.00 Х/ф «Полтора шпиона» (16+)
23.05 Х/ф «Хеллбой» (18+)
01.20 Х/ф «Хэллоуин» (18+)
03.10 «6 кадров» (16+)
05.15 М/ф «Железные друзья» (0+)
05.25 М/ф «Девочка и медведь» (0+)
05.35 М/ф «Всех поймал» (0+)
05.40 М/ф «Мы с Шерлоком Холмсом» (0+)
05.50 «Ералаш» (6+)



06.00 Х/ф «Люди на мосту» («Мосфильм», 1959) (12+)
07.50 «Обзорение. В Магнитке» т/к «ТЕРА», повтор от 02.07.2021 г.
08.00, 13.00, 18.00 «Новости дня»
08.15 Х/ф «Старик Хоттабыч» («Ленфильм», 1956) (0+)
09.55 «Крузик-контроль». «Сочи – Гагра» (6+) (со скрытыми субтитрами)
10.30 «Дачный ответ». «Комбинация» (6+) (со скрытыми субтитрами)
10.55 Д/с «Загадки века» с Сергеем Медведевым. «Берлинский сюрприз Сталина» (12+) (со скрытыми субтитрами)
11.45 «Улика из прошлого». «Смерть легенды. Неизвестные факты» (16+) (со скрытыми субтитрами)
12.35 «Не факт!» (6+) (со скрытыми субтитрами)
13.15 «СССР. Знак качества» с

(т/к «ТЕРА»)
21.25 Х/ф «Собачьё сердце» («Ленфильм», 1988) (0+)
00.10 Х/ф «Полицейская история» (Гонконг, 1985) (16+)
01.55 Х/ф «Полицейская история-2» (Гонконг, 1988) (16+)
03.50 Х/ф «Найди меня, Леня!» («Ленфильм», 1971) (0+)
05.15 Д/с «Оружие Победы» (6+) (со скрытыми субтитрами)
05.30 Д/с «Хроника Победы» (12+)



06.30 «Новости культуры»
06.35 «Пешком...» (0+)
07.00 «Новости культуры»
07.05 «Правила жизни» (0+)
07.30 «Новости культуры»
07.35 Д/с «Революции» (0+)
08.30 «Новости культуры»
08.35 Т/с «В поисках капитана Гранта» (0+)
09.45 Д/с «Забывое ремесло» (0+)
10.00 «Новости культуры» (0+)
10.15 «Наблюдатель» (0+)
11.15 Х/ф «Петр Первый» (0+)
14.30 Д/ф «Николай Черкасов» (0+)
15.00 «Новости культуры»
15.05 Д/с «Революции» (0+)
16.00 Т/с «Следствие ведут ЗнаТоКи» (0+)
17.55 «Фестиваль» (0+)
19.00 Д/ф «Франция. Замок Шенонсо» (0+)
19.30 «Новости культуры»
19.45 «Смехоностальгия» (0+)
20.15 «Искатели». «Сокровища русского самурая» (0+)
21.05 Х/ф «Баллада о доблестном рыцаре Айвенго» (12+)
22.35 Д/с «Революции» (0+)
23.30 «Новости культуры»
23.50 Т/с «Шахерезада» (0+)
00.55 «Искатели». «Сокровища русского самурая» (0+)
01.40 «Фестиваль» (0+)
02.40 М/ф «В мире басен» (0+)



06.30 «Святые христианского мира». «Новые ковчег» (0+)
07.05 М/ф «Новоселье у Братца Кролика» (0+)
08.20 Х/ф «Петербургская ночь» (12+)
10.00 Д/ф «Федор Достоевский «Любите друг друга» (0+)
10.30 «Передвижники». «Михаил Нестеров» (0+)
11.00 Х/ф «Баллада о доблестном рыцаре Айвенго» (12+)
12.30 «Большие и маленькие» (0+)
14.15 Д/ф «Живая природа Кубы» (0+)
15.10 Х/ф «Инспектор Гулл» (12+)
17.30 «Острова» (0+)
18.10 Д/с «Предки наших предков» (0+)
18.55 Д/с «Даты, определившие ход истории» (0+)
19.25 Х/ф «Дневной поезд» (16+)
21.00 «Клуб 37» (0+)
22.25 Х/ф «Путешествие Кэрл» (0+)
00.05 Д/ф «Двенадцать месяцев танго» (0+)
01.00 Д/ф «Живая природа Кубы» (0+)
01.55 «Искатели». «Неизвестный реформатор России» (0+)
02.40 М/ф «Рыцарский роман» (0+)

«МР» не участвует в составлении программ телеканалов и не несет ответственности за возможные изменения

ВОСКРЕСЕНЬЕ, 4 ИЮЛЯ

Программа предоставлена АНО «Телекомпания «ТЕРА»: (3519) 22-17-05, 22-51-70



07.00 «TNT. Gold» (16+)
08.00 Т/с «СашаТаня» (16+)
09.00 «Перезагрузка» (16+)
09.30 Т/с «СашаТаня» (16+)
14.00 Т/с «Реальные пацаны» (16+)
22.00 «Stand Up» (16+)
23.00 «Женский стендап» (16+)
00.00 Х/ф «Грязные танцы» (12+)
01.55 «Импровизация» (16+)
03.40 «Comedy баттл». Суперсезон (16+)
04.30 «Открытый микрофон» (16+)
06.10 «TNT. Best» (16+)



05.00, 06.10 Т/с «Петербург. Любовь. До востребования» (12+)
06.00 «Новости»
06.55 «Играй, гармонь любимая!» (12+)
07.40 «Часовой» (12+)
08.10 «Здоровье» (16+)
09.20 «Непутевые заметки» (12+)
10.00 «Новости»
10.15 «Жизнь других» (12+)
11.15, 12.15 «Видели видео?» (6+)
12.00 «Новости»
13.55 «Николай Рыбников. «Парень с Заречной улицы» (12+)
14.50 Х/ф «Высота» (0+)
16.40 «Александра Пахмутова. «Светит незнакомая звезда» (12+)
19.20 «Три аккорда» (16+)
21.00 «Время»
22.00 «Что? Где? Когда?» (16+)
23.10 Х/ф «Один вдох» (12+)
01.05 Х/ф «Как украсть миллион» (0+)
03.10 «Модный приговор» (12+)
04.00 «Давай поженимся!» (16+)



06.05 Х/ф «Нож в сердце» (12+)
07.50 «Фактор жизни» (12+)
08.25 Х/ф «Парижские тайны» (6+)
10.40 «Спасите, я не умею готовить!» (12+)
11.30 «События»
11.45 Х/ф «Сумка инкассатора» (0+)
13.40 «Смех с доставкой на дом» (12+)
14.30 «События»
14.50 Д/ф «Маркова и Мордюкова. Заклятые подруги» (16+)
15.40 «Прощание» (16+)
16.30 Д/ф «Женщины Иосифа Кобзона» (16+)
17.25 Х/ф «Все к лучшему» (12+)
21.15, 00.15 Х/ф «Озноб» (12+)
00.00 «События»
01.10 «Петровка, 38» (16+)
01.20 Х/ф «Женщина в зеркале» (16+)
04.25 «Женщины способны на все» (12+)
05.20 Д/ф «Михаил Кокшенов. Простота обманчива» (12+)



04.20 Х/ф «Контракт на любовь» (16+)
06.00 Х/ф «Осколки хрустальной туфельки» (12+)
08.00 Местное время. Итоговая программа (Ч)
08.35 «Устами младенца» (6+)
09.20 «Когда все дома» с Тимуром Кизяковым (12+)
10.10 «Сто к одному» (12+)
11.00 «Большая переделка» (12+)
12.00 «Парад юмора» (16+)
13.40 Х/ф «Четыре времени лета» (16+)

17.45 Х/ф «Соседка» (12+)
20.00 «Вести недели»
22.00 «Москва. Кремль. Путин»
22.40 «Воскресный вечер с Владимиром Соловьевым» (12+)
01.30 Х/ф «Контракт на любовь» (16+)
03.15 Х/ф «Осколки хрустальной туфельки» (12+)



08.00 Смешанные единоборства. AMC Fight Nights. Дмитрий Бикрев против Гойты Дазаева. Трансляция из Москвы (16+)
09.00 «Новости»
09.05 «Все на Матч!» Прямой эфир
10.55 «Новости»
11.00 Автоспорт. Ралли-рейд «Шелковый путь» (0+)
11.20 Футбол. Чемпионат Европы-2020. 1/4 финала. Трансляция из Азербайджана (0+)
13.25 Футбол. Чемпионат Европы. Обзор (0+)
13.55 «Новости»
14.00 «Все на Матч!» Прямой эфир
14.55 Футбол. Чемпионат Европы-2020. 1/4 финала. Трансляция из Италии (0+)
17.00 «Все на Матч!» Прямой эфир
17.35 «Новости»
17.40 «Формула-1». Гран-при Австрии. Прямая трансляция
20.00 «Новости»
20.05 «Все на Матч!» Прямой эфир
21.00 «Золото ЕВРО». Лучшие финалы в истории турнира (0+)
23.00 «Все на ЕВРО!» Прямой эфир
00.00 «Новости»
00.05 Легкая атлетика. «Бриллиантовая лига».

Трансляция из Швеции (0+)
02.00 «Все на Матч!» Прямой эфир
03.00 «Ген победы» (12+)
03.30 «Новости» (0+)
03.35 Футбол. Чемпионат Европы-2020. Испания – Польша. Трансляция из Испании (0+)
05.40 Автоспорт. Ралли-рейд «Шелковый путь» (0+)
06.00 «Формула-1». Гран-при Австрии (0+)



05.00 Т/с «Улицы разбитых фонарей-4» (12+)
08.50 Т/с «Краловый берет» (16+)
12.20 Т/с «Чужой район-2» (16+)
20.00 Т/с «Чужой район-3» (16+)
23.45 Т/с «Краловый берет» (16+)
02.50 Т/с «Улицы разбитых фонарей-9» (16+)



05.05 Т/с «Лесник» (16+)
07.00 «Центральное телевидение» (16+)
08.00 «Сегодня»
08.20 «У нас выигрывают!» (12+)
10.00 «Сегодня»
10.20 «Первая передача» (16+)
11.00 «Чудо техники» (12+)
11.50 «Дачный ответ» (0+)
13.00 «Детская Новая волна-2021» (0+)
15.00 «Своя игра» (0+)
16.00 «Сегодня»
16.20 «Следствие вели...» (16+)
19.00 «Итоги недели»
20.10 Х/ф «Статья 105» (16+)
00.20 «Скелет в шкафу» (16+)
02.40 Т/с «Карпов. Сезон третий» (16+)



06.00 «Ералаш» (6+)
06.05 М/с «Фиксики» (0+)
06.25 М/с «Приключения Вуди и его друзей» (0+)
06.45 М/с «Три кота» (0+)
07.30 М/с «Царевны» (0+)
07.55 Шоу «Уральских пельменей» (16+)
08.40 Х/ф «Бетховен» (0+)
10.25 Х/ф «Бетховен-2» (0+)
12.10 Х/ф «Как украсть небоскреб» (12+)
14.20 Х/ф «Полтора шпиона» (16+)
16.25 Х/ф «Гемини» (16+)
18.40 Х/ф «Иллюзия обмана» (12+)
21.00 Х/ф «Иллюзия обмана-2» (12+)
23.35 Х/ф «Джек Ричер-2. Никогда не возвращайся» (16+)
01.55 Х/ф «Килиманджара» (16+)
03.10 «6 кадров» (16+)
05.15 М/ф «Сестрица Аленушка и братец Иванушка» (0+)
05.25 М/ф «Паровозик из Ромашкова» (0+)
05.35 М/ф «О том, как гном покинул дом и...» (0+)
05.40 М/ф «Сказка про лень» (0+)
05.50 «Ералаш» (6+)



05.40, 09.15 Т/с «Смерть шпионам. Скрытый враг», 1-4 серии (Беларусь, Россия, 2012) (16+)
09.00, 18.00 «Новости дня» (0+)
09.55 «Жизнь, полная радости» (16+)
10.25 «Все чудеса Урала» (12+)
10.45 «Скрытые угрозы» с Николаем Чиндякиным. «Альманах № 41» (12+)
11.30 Д/с «Секретные материалы». «Самая скандальная прослушка XX века» (12+) (со скрытыми субтитрами)
12.20 «Код доступа». «Последняя капля. Битва за воду» (12+)

13.05 Д/с «Оружие Победы» (6+) (со скрытыми субтитрами)
13.20 Д/ф «Легенды разведки. Вильям Фишер» (16+)
14.05 Т/с «Дорогая», 1-4 серии (Россия, 2013) (16+)
18.15 Д/с «Легенды советского сыска» (16+) (со скрытыми субтитрами)
20.40 Х/ф «Возвращение «Святого Луки» («Мосфильм», 1970) (0+)
22.40 Х/ф «Черный квадрат» (Россия, 1992) (12+)
00.55 Х/ф «Через Гоби и Хинган» («Мосфильм», 1981) (12+)
03.35 Х/ф «Старик Хоттабыч» («Ленфильм», 1956) (0+)
05.00 Д/ф «Бой за берет» (12+)
05.30 Д/ф «Калашников» (12+)



06.30 М/ф «Петух и краски» (0+)
07.55 Х/ф «Инспектор Гулл» (12+)
10.15 «Обыкновенный концерт» (0+)
10.45 Х/ф «Дневной поезд» (16+)
12.20 Д/ф «Копт – значит египтянин» (0+)
12.50 М/ф «Либретто» (0+)
13.05 Д/ф «Древний остров Борнео» (0+)
14.00 Д/с «Коллекция» (0+)
14.25 «Звезда Нины Алисовой» (0+)
14.40 Х/ф «Академик Иван Павлов» (0+)
16.25 «Пешком...» (0+)
16.55 «Линия жизни» (0+)
17.50 Д/с «Предки наших предков» (0+)
18.35 «Романтика романса» (0+)
19.30 «Новости культуры»
20.10 Х/ф «Угрошение строптивой» (0+)
22.10 «Шедевры мирового музыкального театра» (0+)
23.50 Х/ф «Академик Иван Павлов» (0+)
01.30 Д/ф «Древний остров Борнео» (0+)
02.20 М/ф «Перевал» (0+)

Прием частных объявлений в «МР»: пр. Ленина, 74, кабинет №2. Отдел рекламы: 26-33-52, mr-reklama@mail.ru; 26-33-36, reklamamr@yandex.ru

РЕКЛАМА И ОБЪЯВЛЕНИЯ

С 1 ИЮНЯ ПО НОВОМУ АДРЕСУ
РЕСТАВРАЦИЯ ПОДУШЕК
в присутствии клиента
от 160 руб.
Предъявителю рекламы - скидка 5%
Агаповка, ул. Школьная, 37/2, ост. Баян. Т. 8-912-805-70-99.

На территорию ПАО «ММК»
Требуются
разнорабочие
м/ж
зп 29-34 т. р./мес
Звоните 8-909-097-28-16

«ГЕРМЕС»
Окна, балконы.
Договор, гарантия.
Низкие цены.
Т.: 59-07-01, 8-992-501-68-29.

В крупную федеральную компанию г. Магнитогорска, на территории ММК
СРОЧНО ТРЕБУЮТСЯ
на постоянную работу:
• заведующий производством;
• повар; • пекарь;
• кухонный работник;
• изготовитель полуфабрикатов;
• сантехник.
ОМС Тел. 8(909)097-06-52

ТРЕБУЮТСЯ
Горничные:
Отель «Европа»
8-961-359-07-41;
Санаторий «Абзаково»
8-912-809-08-58;
8-982-114-83-58;
Санаторий «Юбилейный»
8-982-320-11-58;
8-951-441-08-55.

САНТЕХМАСТЕР
МОНТАЖНАЯ КОМПАНИЯ
- сварочные работы любой сложности;
- заборы, ворота, ремонт баков;
- отопление, водопровод в садах;
- электромонтажные работы;
- отделка сайдингом и евровагонкой;
- крыши, навесы.
Выезд на замер в черте города БЕСПЛАТНО!
Тел.: 8-904-807-77-30, 8-3519-29-04-85

ФКУ ИК-18
Приглашает
к сотрудничеству!
Изготовление металлоконструкций: паркетлы, лавочки, урны.
Т. 46-61-17.

КУПЛЮ
двери, холодильники, батареи, стиральные машины, аккумуляторы, ванны, газовые и электроплиты. Выезжаем в сады и гаражи.
Т.: 45-21-02, 8-964-245-35-42.

ООО «МЕБЕЛЬНОЕ ПРОИЗВОДСТВО»
срочно требуются:
- укладчики пиломатериалов, деталей и изделий из древесины;
- менеджер по продажам;
- станочники деревообрабатывающих станков;
- водитель погрузчика;
- водитель автомобиля (КамАЗ).
Адрес: ул. Чаадаева, 24.
Телефон 39-03-44.

Строительной организации для работы на территории «ММК» и «ММК-Метиз» требуются:
- бетонщики
- арматурщики
- разнорабочие
- электросварщики
Официальное трудоустройство, стабильная зарплата, без вахты и командировок
Т. 8-908-044-15-29, 8-909-097-48-88

УСЛУГИ
- ремонт телевизоров, выезд бесплатно. Т. 8-902-864-51-75;
- ремонт холодильников. Т. 8-906-850-76-37;

- ремонт стиральных, посудомоечных машин, духовых шкафов, варочных поверхностей. Скидки до 20%. Т.: 8-908-071-98-28;

- телемастер. Гарантия. Т.: 46-00-94, 8-908-086-00-94;
- телемастер. Т. 8-961-578-00-70;
- сантехмастер. Т. 43-05-41;
- грузоперевозки, трезвые грузчики. Т. 8-951-439-61-51;
- кран-манипулятор. Т. 8-912-805-75-44;
- натяжные потолки по доступной цене. Т. 8-951-786-52-91;
- прочистка канализации. Т. 28-01-05;
- садовый водопровод. Т. 8-982-288-85-60;
- навесы, беседки, сварочные работы. Т. 8-951-260-60-60;
- заборы. Ворота. Дешево. Т. 8-999-587-72-20;
- **ЗАБОРЫ, ВОРОТА**, профлист, сетка. Рассрочка. Т. 8-900-025-46-23;
- **ЗАБОРЫ**, сетка, профлист, ворота (откатные, распашные), скидки. Т. 8-912-793-69-23;
- **КРЫШИ** новые, замена старой на новую. Рассрочка. Т. 8-912-793-69-23;

- **КРЫШИ**. Изготовим новую, перестелем старую. Рассрочка. Т. 8 (3519) 01-08-31;
- благоустройство захоронений. Т. 8-909-097-73-33.

Профессиональный ремонт стиральных, посудомоечных, швейных машин, холодильников, газовых, электрических плит, котлов, беговых дорожек. Т. 45-17-35.

ПРОДАМ НЕДВИЖИМОСТЬ
- сад в «Калибровщик 3», участок 85, двухэтажный дом, баня, 170 т. р. Т. 8-908-589-82-99;

- гараж в «Спутник 15», №51, 50 т. р. Т. 8-908-589-82-99;
- продам или поменяю на сад 3-комнатную квартиру (полкоттеджа) в Нагайбакском районе. Земля приватизирована. Т. 8-951-458-69-01;
- одноэтажный бревенчатый дом, в п. Кирса, жилая площадь – 46 м², участок 8,6 сот., от г. Магнитогорска – 38 км. Вода, канализация, с/у, душ, отопление печное и электротопел, веранда, гараж, баня, хозяйстройки, 550 т. р. возможен торг, т. +79080811425, mni0657@mail.ru, Николай.

ПРОДАМ
- дрова, горбыль, опилки. Т. 43-33-99;
- матрасы ватные. Т. 8-912-803-60-06;
- черноезем, перегной, отсев, щебень и др. от 3 до 30 тонн. Т. 8-919-406-92-38.

КУПЛЮ
- металллом. Т. 8-912-803-60-06;
- радиодетали, изм. приборы, платы. Т. 8-916-739-44-34;
- срочный автовыкуп. Т. 8-967-867-66-66;
- елочные игрушки, статуэтки и другой антиквариат. Т. 8-908-072-60-44;
- ЖК телевизоры. Компьютерную цифровую технику. Т. 8-909-092-21-72.

СНИМУ
- квартиру. Т. 8-909-094-54-55.

СДАМ
- квартиру. Т. 45-21-45.

ТРЕБУЮТСЯ
- уборщик(-цы). Т. 8-900-020-62-83;
- уборщицы в магазины. СРОЧНО! Тел. 8-982-368-69-26;
- подсобный рабочий, упаковщик продукции, з/п 25 000 руб. Оформление ТК РФ. www.belmag.ru. Тел. (3519) 58-07-07.
- на производственную базу на л/б требуется сторож. График 1х2. Тел. 8-908-044-15-29.

- сиделка в ЦСО «Милосердие». Т. 8-912-805-50-11.

СЧИТАТЬ НЕДЕЙТЕЛЬНЫМИ
- утерянный 17.06.2021 паспорт 7519 480756, выданный ГУ МВД России по Чел. обл. г. Магнитогорска

Орд. р-на 26.05.2000 на имя А. И. Хрулева;
- утерян диплом №300088, выданный 30 мая 1994 г. ПТУ №121 г. Магнитогорска Е. Н. Капустиной;
- студенческий билет, выданный ГАПУ ЧО Политехнический колледж в 2017 г. на имя А. В. Садовского;
- студенческий билет, выданный Политехническим колледжем в 2017 г. на имя Н. М. Верзунова.

Благоустройство захоронений
• Укладка плитки
• Изготовление ограды
Самые низкие цены!
Пенсионерам скидки!
Тел. 8-909-093-11-13

Ритуал Сервис
Памятники
Благоустройство
Ограды
Установка памятника
БЕСПЛАТНО
Низкие цены
г. Магнитогорск, ул. Труда 31
Тел: 45-03-48

Руководители районных организаций «Память сердца. Дети погибших защитников Отечества» выражают искренние соболезнования руководителю организации Галине Степановне Романовой по поводу преждевременной кончины ее сестры Ольги Степановны.

Советы психолога

Мой ребёнок – вор?

Детское воровство – явление печальное и тревожное

Реакцию родителей предугадать обычно несложно. Но будет ли она правильной? Как вести себя взрослым, чтобы подобного не повторилось? Поговорим об этом.

Действия родителей, обнаруживших факт кражи, в большинстве своем можно отнести к двум категориям: бессмысленные или вредные (чаще) и полезные (реже).

Причинить вред могут угрозы, физическое наказание, вопросы «Как ты мог?» (обычно бессмысленные), стремление заклеить ребенка и отказать от него. Полезным будет, если родители разбираются в причинах поступка, принимают меры, чтобы этого не повторилось, объясняют неприемлемость поступка.

Это не поможет

Навешивать ярлыки. Один или даже несколько случаев – не повод называть человека вором и ставить на нем крест. Постоянные укоры и напоминание о вине не решают проблему, а усугубят, станут своеобразным разрешением: ведь я все равно плохой, значит, пушусь во все тяжкие. Либо ребенок просто начнет лгать, чтобы избежать наказания.

Унижение, оскорбления, особенно публичные – эффект будет прямо противоположный. Обсуждение случившегося с посторонними, рассказы друзьям и знакомым. Да, кража, да, плохо. Но вы сами хотели бы, чтобы о вашем проступке знало как можно больше народу?

Риторический вопрос «Как ты мог?!» А он сам до конца не понимает. Большинство детей, особенно младших, могли бы ответить на это: «Как под руку толкнули», – но разве вы поверите?

Самобичевания «я плохой отец / мать». Вы – живой человек со своими проблемами. «Дурить» дети могут у всех, даже у самых прекрасных родителей из телевизионной рекламы. Случилась беда, будем выбирать все.

Физическое наказание. Оно не дает хороших результатов, в этом случае – особенно. Если причина воровства, например, – реакция на проблемы в семье, вы самого себя, что ли, бить будете?

«Разборки» сгоряча. Чем сильнее эмоции, тем больше шанс, что вы сорветесь и вместо пользы будет только вред. Чувства родителей понятны и нормальны: есть от чего переживать. Прокричитесь или проплачьте в одиночестве, выпейте чаю, успокойтесь. Затем начните действовать.

Если ребенок – дошкольник

Часто родители невольно меряют поступки и личность ребенка взрослыми оценками. Но даже подросток – это все равно не маленький взрослый. Мозг его не созрел еще настолько, чтобы понимать и нести ответственность за себя на привычном нам уровне.

Сначала удостоверьтесь, что факт кражи действительно имел место, это не ложное обвинение. Спокойно и строго скажите виновнику о своем отношении к происходящему, о том, как вы расстроились и огорчились, узнав правду. Укажите на недопустимость произошедшего, еще раз расскажите о праве собственности и уважении к ней. Если ребенок старше 3 лет, попросите представить себя на месте пострадавшего – что он будет чувствовать? Наверное, расстроится, будет плакать. Эмпатии, умению сопереживать, детей тоже нужно учить. Малышу 2-3 лет достаточно еще раз объяснить, что есть свои вещи, а есть чужие – нельзя брать чужие – нельзя, если нет разрешения хозяина.

Если чужую игрушку принес домой 4-6-летний, выясните, не обмен ли это по взаимной договоренности. Дети не интересуются ценой игрушек, для них спичечный коробок и дорогая машинка имеют равную стоимость, поэтому такие обмены – не редкость в детском саду. Свяжитесь по возможности с родителями пострадавшего малыша, уточните их отношение к обмену.

Если чувствуете подвох, ребенок юлит или отмалчивается на расспросы, постарайтесь понять, что стоит за его поступком. Желание получить вещь, которую он хотел? Если игрушка – из общего садиковского фонда, то, возможно, ребенок реализует давнюю мечту. Если нет – может, это стремление наказать или отомстить? Какие отношения у вашего малыша с пострадавшим? Понимает ли сам ребенок, что поступил плохо? Обычно это видно по поведению. Как относится к своему поступку? Если чувства вины нет, следует еще раз строго сказать: так нельзя! Если ребенок раскаивается, не стыдите его снова и снова, переждать – тоже плохо.

Проговорите вместе с виновником, как именно будет возвращена вещь. С возвратом вообще сложно: чем младше дети, тем тяжелее им это сделать в одиночку. У школьника уже может хватить сил и уверенности, у малыша – нет. Если есть возможность, лучше организовать встречу детей без взрослых. Если с пострадавшим будут родители, договоритесь с ребенком, что возвращать вы пойдете вместе, но инициатива исходит от него, просить прощения придется ему, а не вам. И обязательно дайте понять, что вы по-прежнему его любите, не откажетесь от него, не сдадите в детдом или полицию (этим, увы, часто любят пугать родители).

Постарайтесь понять причины кражи. Что-то изменилось в семье, сложный период в отношениях между родителями? У вас аврал на работе, вы устали, вам не до любимого чада? Значит, скорее всего, это просьба о внимании или проверка вашей любви. Дома все вроде благополучно, но вот уже несколько дней малыш возвращается из детского сада взвинченный, злой или подавленный, участились истерики, нарушился сон и аппетит? С вероятностью у него не ладятся отношения в группе. Девочка – кумир семьи, и все его желания выполняются немедленно? Значит, то была попытка получить нужное немедленно, настоять на своем. Или кража – неуклюжая попытка вас порадовать? Или отомстить за какое-то недавнее наказание? В любом случае, если не устранить причину, все может повториться.

Особенно это важно, если дошкольник украдкой берет дома деньги. Либо это попытка завоевать авторитет в кругу друзей (угощая, например, их сладостями) – и тогда стоит объяснить, что есть другие способы, а друзья, которых нужно завоевывать вот так, – не друзья. Либо его заставляют ребята постарше, и следует срочно принимать меры. Либо кража ребенка – реакция на семейные проблемы, и тогда начинать нужно с вас. Оставлять без внимания саму ситуацию нельзя.

Разумеется, наказание за поступок нужно. Но оно должно соответствовать возрасту и быть разумным. Побои недопустимы! Если в результате кражи вы пострадали финансово, обговорите с ребенком, что несколько недель или дней вы не будете покупать ему сладости, откладывается приобретение обещанной игрушки. И обещания должны быть выполнены. Может быть, на какой-то срок вы лишите его мультяшек или еще чего-то ценного для него. Но только не вашего внимания! Кара в духе «Я не буду с тобой разговаривать неделю!» лишь навредит. Дайте понять, что ответственность за кражу лежит на нем, но вы готовы помочь, вы на его стороне.

И помните: с наказанием счет должен быть оплачен и закрыт. Постоянно напоминать о случившемся, снова и снова стыдить при каждом удобном случае – провоцировать ложь.

А что потом?

Не заваливайте любимое чадо вещами без разбору. В семьях, где игрушек слишком много, дети, как правило, не понимают их стоимости и того, сколько труда стоит за ними. И так же вредно мгновенно выполнять любое его желание. Учите волевому поведению. Ребенок должен учиться сдерживать сиюминутные «хотелки», а если любое его «хочу» будет удовлетворяться в ту же минуту, как и где он это сделает? Также у детей должны быть свои домашние обязанности по возрасту. Это помогает развитию воли и ответственности.

Если воришка – школьник

Если украл школьник, то беседа о недопустимости подобного и о последствиях может быть более жесткой. Обойдитесь без нравоучений в духе «я в твои годы» – они бесполезны, и «чините расправу» спокойно, а не в сильном гневе.

Соберите полную и объективную информацию о случившемся, убедитесь, что это не оговор. Доверяйте своему ребенку. Выразите уверенность, что впредь подобного не повторится, что вы верите в нравственность и силы сына или дочери.

Разберитесь с причинами, толкнувшими на кражу, постарайтесь устранить их. Дайте ему понять, что вы готовы помочь, по-прежнему его любите, очень сожалеете о случившемся и расстроены, огорчены и тревожитесь за него. При необходимости предложите обратиться к психологу. Если вдруг обнаружилась зависимость – игровая, алкогольная или наркотическая, не медлите, принимайте меры. Здесь время работает против вас, и кража может повториться.

Расскажите, какие последствия будет иметь такой поступок – от семейных (мы должны возместить ущерб) до социальных (ближайшие – «мне придется отпрашиваться с работы и ходить в школу разбираться», отдаленные – «тебя поставят на учет в КДН и в будущем это повлияет на...»). Если кража совершена дома, объясните, как вы впредь будете обеспечивать сохранность вещей и денег.

Проследите, чтобы ущерб был возмещен, и сделал это сам виновник, не избавляйте его от ответственности. Вы можете помочь, но не объяснены извиняться перед пострадавшими за него.



Яндекс.Дзен

Агроликбез

Пора заготавливать веники

Без веника немыслима настоящая русская баня, которая так славится своим лечебным эффектом

Веник не только с помощью пара прогревает тело, но одновременно делает массаж, обеспечивает полезную ингаляцию, помогает избавиться от различных болезней, обрести здоровье и долголетие.

У каждого свои пристрастия, однако классикой считаются березовые изделия – душистые, мягкие и целебные. Благоухание, исходящее от березового веника, радует сердце и оздоравливает организм. В коре и листьях этого дерева находятся ароматные бальзамические масла, губительные для микробов. Витаминов, смол и дубильных веществ в листьях с веточками тоже немало.

На астматиков и страдающих иными заболеваниями дыхательных путей баня с веником из березы действует целительно и благотворно. Полезна она и аллергикам, а также тем, у кого пошаливают нервы. Чувствуют облегчение и курильщики. Если прихватило спину от ревматизма, болят мышцы после перенапряжения или суставы крутит, рецепт все тот же – веник. Избавиться от кожного зуда после укуса комаров также поможет березовый вариант с 3-4 ветками калины.

Начинать заготовку березовых веников рекомендуется с 49 дня после праздника Пасхи – на Троицу. В этом году она пришла на 20 июня. Завершайте в «Ильин день», 2 августа, согласно народным поверьям после этого дня веники уже не обладают целебной силой. И все же самое правильное время заготовки березовых веников – конец июня – середина июля. По старой русской традиции это две-три недели после Троицы. Лучше в первой половине дня после росы в сухую погоду.

Чтобы проверить, готова ли береза для веников, рассмотрите и даже лизните ее лист с наружной стороны. Он должен быть нежно-бархатным, как будто слегка покрытым легким пушком. Если же его поверхность шершавая и жестковатая, значит – слишком поздно. Такой веник будет царапаться.

Люди, любящие баню, говорят, что даже в березовой роще брать ветки для веника можно далеко не с каждого дерева. А только с тех, у которых береста на стволе как бы немного блестит. Причем пятна на бересте не серого, а скорее коричневатого цвета. Таких деревьев не очень много, но они есть. Постарайтесь найти хоть несколько и сложить ветки отдельно. Потом оцените разницу и в следующий раз времени не пожалеете.

Второй по популярности веник – дубовыми листьями. Для дуба идеальное время резки – июль – первые числа августа. Желуди на дереве – показатель того, что веники вязать уже поздно. Дубовый веник – отличный помощник в борьбе с жирной кожей, делает ее матовой и упругой. Помогает расслабиться после стрессовых ситуаций, снижает артериальное давление, оказывает противовоспалительное действие.

Липовый веник излечивает заболевания дыхательных путей, избавляет от головной боли, усиливает потоотделение, очищает забившиеся поры, оказывает ранозаживляющее и жаропонижающее действие, проводит мягкую «гимнастику» для почек. Если хотите липовый веник с цветом, на заготовку у вас неделя-полторы. Лучшим периодом считается, когда большая часть цветков уже раскрылась. Аромат тогда в бане стоит изумительный. Он напоминает свежий мед, действуя на организм успокаивающе.

А вот рябиновый веник хорошо стимулирует умственные способности. При этом прекрасно тонизирует весь организм, подготавливает его к работе и поэтому обычно применяется в первой половине дня. Кленовый веник также отличное тонизирующее средство, к тому же помогает заживлению ран. Эвкалиптовый используется как лекарство против суставных, неврологических и заболеваний дыхательной системы, силен против заложенности носа и насморка. В парной его прижимают к лицу и дышат носом 4-5 минут. Он обладает хорошим антибактериальным эффектом для кожи. Эфирные масла эвкалипта способствуют повышению иммунитета.

Ясеневоый веник славится противовоспалительным, кровоостанавливающим, заживляющим действием. Хорошо париться ясеневоым веником при радикулите, ревматизме, артрите. Полезно вдыхать пары разогретых листьев.

О черемухоовом венике говорят, что он способен мгновенно «выбить» грипп.

Несмотря на «страшную» жгучесть, крапивный веник нужно хоть раз попробовать. Потом вам очень понравится им париться. Заготавливать на зиму крапиву для бани проблематично, разве что вставить несколько веток в березовые и дубовые ве-



ники. Иначе – никак. Зато свежими можно париться все лето. Срезают молодые побеги без цвета длиной около 40-50 сантиметров. Крапивный веник устраняет боль в мышцах после физических нагрузок, помогает ослабить боли при остеохондрозе и ревматизме. Обладает противовоспалительным, кровоостанавливающим свойствами, улучшает состояние кожи. Заваривать крапивный веник рекомендуется не больше 1-2 секунд.

Хвойные – из сосны, ели, пихты применяются как тонизирующее средство, благодаря эфирным маслам оказывают благоприятное воздействие на нервную систему, обладают отхаркивающим и потогонным свойством. Париться ими нужно осторожно, чтобы не повредить кожные покровы. Чтобы иголки сделать мягче, нужно залить такой веник кипятком и подержать в нем 5-10 минут. В сушке хвойные веники не нуждаются, у них будут отпадать иголки, поэтому пользоваться им можно только в свежем виде.

Многие специалисты рекомендуют добавлять между ветвями традиционных веников стебельки мяты, чабреца, ромашки или молодые побеги черной смородины. Это придаст изделию великолепный аромат и усилит лечебный эффект.

Ольга ПЯТУНИНА

Реклама и объявления

Коллектив АО «Горэлектросеть» поздравляет с 75-летием Лидию Петровну ВИШНЕВСКУЮ!
От всей души желаем крепкого здоровья, счастья, семейного благополучия, долгих лет жизни.

Поздравляем с юбилеем Неллю Ивановну ШИРОКОВСКУЮ!
Мамочка, за все тебе спасибо, за уроки, ласку и любовь.
Будь здоровой, искренне счастливой. Только мира, радости, добра!
Твои дети.

Юбилейные даты рождения в ИЮНЕ отмечают бывшие работники МГТУ им. Г. И. Носова:

- Аверина Клавдия Тимофеевна
- Агеев Владимир Леонидович
- Герасев Виталий Анатольевич
- Дятел Ольга Владимировна
- Кадошникова Ирина Дмитриевна
- Карпусенко Светлана Васильевна
- Корчунова Нина Петровна
- Лаптев Александр Александрович
- Рогожина Нина Николаевна
- Старицина Нина Михайловна
- Халитова Асия Асхатовна
- Шульман Маргарита Ароновна

Желаем вам, дорогие ветераны, здоровья, благополучия и долгих лет жизни.
Ректорат, профком, совет ветеранов.

ООО «Евротраст» (ИНН 7444019574, ОГРН 1027402051380) сообщает о готовности оказывать услуги по изготовлению и размещению аудиорекламы в эфире радиоканала **«Европа Плюс в Магнитогорске»** агитационных материалов кандидатам, политическим партиям, выдвинувшим списки кандидатов, на выборах депутатов Государственной Думы Федерального Собрания Российской Федерации восьмого созыва, назначенные на 19.09.2021 года.

Стоимость одной секунды эфира – **250 рублей**, НДС не предусмотрен, ограничение ролика по длине – **30 секунд**, изготовление ролика до 30 секунд – **7500 рублей**, НДС не предусмотрен.

СМИ Радиоканал ЕВРОПА ПЛЮС В МАГНИТОГОРСКЕ, свидетельство Эл №ТУ 50-02836 от 25.09.2019.

Адрес: ул. Лесопарковая, д. 93/1, помещение №4, тел. (3519) 20-66-66.

На сезонную работу **В КРЫМУ ТРЕБУЮТСЯ**

- Повара с опытом работы на готовую продукцию
- Кухонные рабочие
- Уборщицы зала
- Аниматоры
- Сантехник

Отдых на море в подарок!
Тел. +79787565209 Ирина Вячеславовна

Приглашаем на работу на территорию ПАО «ММК»

Водителя погрузчика

ОБЯЗАННОСТИ:
- Осуществление работ, связанных с погрузкой и разгрузкой сыпучих материалов;
- Перевозка ТМЦ;
- Работа на технике мини-погрузчик BOBCAT S185

ТРЕБОВАНИЯ:
- Обязательно наличие удостоверения тракториста-машиниста с категорией С, а также удостоверения водителя погрузчика 4 разряда;
- Знание устройства и технических характеристик погрузчика и механизмов;
- Опыт работы на технике мини-погрузчик BOBCAT S185

Оформление по ТК РФ; Доставка к месту работы; Обеспечение спецодеждой.
Тел. 8-912-890-29-11

ЛОРИ ЦЕНТР КОРРЕКЦИИ СЛУХА
Федеральная сеть центров слуха
20 лет заботимся о вашем слухе

ДВОЙНАЯ ВЫГОДА

СЛУХОВЫЕ АППАРАТЫ

Комплексный подход к реабилитации слуха:

- Представитель в РФ мировых заводов-производителей
- Бесплатная консультация специалиста
- Бесплатный тест любого СА
- Собственная сервисная лаборатория
- Видеоизображение состояния уха

до 40%*
Скидки на аппараты + до 2000 р. скидка по Утилизации**

www.centerlori.ru

Прием: пр. Карла Маркса, 134 Запись на прием: (3519) 20-55-05, 8-922-238-85-80

*Аудио проводит ООО «Сплатек-Ль», действует до 31.07.2021. Подробности о скидках, о видах и кол-ве подарков, месте и порядке их получения узнавайте у специалистов.
**Скидка Утилизация – точный размер скидки при обмене старого СА на покупку нового СА уточняйте у специалистов центра.

Рег. №: М3 РФ №ФИС 2012/1259 от 30.07.2012

О ВОЗМОЖНЫХ ПРОТИВОПОКАЗАНИЯХ ПРОКОНСУЛЬТИРУЙТЕСЬ У СПЕЦИАЛИСТА



74:33:0126022:3722	Челябинская обл., г. Магнитогорск, ул. Суворова, д.56, д.56а	2871,00	Для многоквартирной застройки (многоквартирные жилые дома этажностью 4-5 этажей)	-	Магазины общей площадью не более 500 кв. м ¹	574,20	500,00	1
74:33:0126022:521	Челябинская область, г. Магнитогорск, ул. Суворова, д.54	1582,00	Для размещения коммунальных, складских объектов (многоквартирные жилые дома этажностью 4-6 этажей)	74:33:0126022:3789	Многоквартирный дом	850,10	3468,40	2
74:33:0126022:887	Челябинская область, г. Магнитогорск, ул. Суворова, д.58	1543,00	Для объектов жилой застройки (ИЖС)	-	Отдельно стоящий односемейный дом с прилегающим земельным участком	95,50	172,00	3
74:33:0126022:3731	Челябинская область, г. Магнитогорск, пер. Синольский, д.12	1432,00	Для объектов жилой застройки (в целях эксплуатации жилого дома)	-	Отдельно стоящий односемейный дом с прилегающим земельным участком			
74:33:0126022:680(1)	Челябинская обл., г. Магнитогорск, пер. Синольский, д.12а	678,00	Для индивидуальной жилой застройки (отдельно стоящие односемейные дома с прилегающими земельными участками)	-		210,40	378,00	4
74:33:0126022:680(2)								
74:33:0126022:681(1)		730,00	Для ведения личного подсобного хозяйства (отдельно стоящие односемейные дома с прилегающими земельными участками)	-				
74:33:0126022:681(2)								
74:33:0126022:203	г. Магнитогорск, ул. Ушакова, 21	657,00	Для объектов жилой застройки (Под жилую застройку)	-	Огородничество*	-	-	-
74:33:0126022:202	г. Магнитогорск, ул. Ушакова, 21	800,00	Для объектов жилой застройки (Под жилую застройку)	-	Отдельно стоящий односемейный дом с прилегающим земельным участком	141,80	226,00	5
74:33:0126022:4566	Челябинская область, г. Магнитогорск, ул. Ушакова, уч.21	755,00	Для индивидуального жилищного строительства	74:33:0126022:2103	Индивидуальный жилой дом	94,50	68,90	6
74:33:0126022:4567	Челябинская область, г. Магнитогорск, ул. Ушакова, уч.21	753,00	Для индивидуального жилищного строительства	-	-	-	-	-
74:33:0126022:402	Челябинская область, г. Магнитогорск, ул. Ушакова, д.23	1505,00	Для объектов жилой застройки	-	Отдельно стоящий односемейный дом с прилегающим земельным участком.	220,00	350,00	7
					Отдельно стоящий односемейный дом с прилегающим земельным участком.	73,00	60,00	7.1
74:33:0126022:679	г. Магнитогорск, пер. Синольский, д.14	1430,37	Для индивидуальной жилой застройки	-	Отдельно стоящий односемейный дом с прилегающим земельным участком	141,00	127,00	8
74:33:0126022:407	г. Магнитогорск, ул. Баженова, д.47	656,35	Для объектов жилой застройки	-	Жилой дом	620,00	995,00	9
74:33:0126022:608	г. Магнитогорск, ул. Баженова, д.47	770,05	Для объектов жилой застройки	-				
74:33:0126022:4219	Челябинская область, г. Магнитогорск, р-н Ленинский, ул. Баженова, 45а	973,00	Для индивидуальной жилой застройки	74:33:0126022:4225	Жилой дом	385,00	482,00	10
74:33:0126022:4218	Челябинская область, г. Магнитогорск, р-н Ленинский, ул. Баженова, 45	465,00	Для индивидуальной жилой застройки	-	Жилой дом	85,00	70,00	11
74:33:0126022:4234(1)	Челябинская область, г. Магнитогорск, р-н Правобережный, в районе жилого дома №54 по ул. Суворова	140,00	Для размещения объектов энергетики (сети электроснабжения)	-	-	-	-	-
74:33:0126022:4234(2)								

74:33:0126022:4182(1)	Челябинская область, г. Магнитогорск, р-н Ленинский, в районе ул. Суворова, 54	137,00	Для иных видов использования, характерных для населенных пунктов (линейный объект)	-	Канализация	-	-	-
74:33:0126022:4182(2)				74:33:0126022:4245	сети теплоснабжения	-	-	-
74:33:0126022:4182(3)				-	Канализация	-	-	-
74:33:0126022:4182(4)				74:33:0126022:4246	сети водопровода	-	-	-
ИТОГО:						3490,50	6897,30	

Примечание:

1 – Проектом планировки территории производится смена вида разрешенного использования земельного участка с кадастровым номером 74:33:0126022:3722 с разрешенного вида использования "Для многоквартирной застройки (многоквартирные жилые дома этажностью 4-5 этажей)" на условно разрешенный вид для зоны Ж-4 "Магазины" (4.4) с размещением объекта капитального строительства (№1 на плане) "Магазины общей площадью не более 500 кв. м"

2 – Проектом планировки территории производится смена вида разрешенного использования земельного участка с кадастровым номером 74:33:0126022:203 с разрешенного вида использования "Для объектов жилой застройки (Под жилую застройку)" на условно разрешенный вид для зоны Ж-4 "Ведение огородничества" (13.1).

* – Условно разрешенные виды использования земельного участка. Порядок предоставления разрешения на условно разрешенный вид использования земельного участка или объекта капитального строительства производится согласно ст. 39 ГК РФ. Разрешение на условно разрешенный вид использования территории предоставляется только в отношении объектов капитального строительства, построенных, начатых строительством, реконструируемых до вступления в силу Решения Магнитогорского Собрания депутатов от 25 февраля 2020 года №7 «О внесении изменений в Правила землепользования и застройки города Магнитогорска, утвержденные Решением Магнитогорского городского Собрания депутатов от 17 сентября 2008 года №125».

Показатели использования территории:
Площадь территории в границах составляет 2,0238 га.
Показатели использования территории определены по обмерам чертежей опорного плана и основного чертежа.

Показатели использования территории представлены в таблице 3. Местными нормативами градостроительного проектирования определен порядок расчета показателей застройки:

– плотность застройки – отношение площади всех этажей зданий и сооружений к площади участка.
Плотность застройки в проекте рассчитана по формуле:
 $6897,30 \text{ м}^2 / 2,0238 \text{ га} = 3408,0 \text{ м}^2/\text{га}$
– коэффициент застройки – отношение площади, занятой под зданиями и сооружениями к площади участка.

Коэффициент застройки в проекте рассчитан по формуле:
 $3490,50 \text{ м}^2 / 20238,0 \text{ м}^2 = 0,17$
– коэффициент плотности застройки – отношение площади всех этажей зданий и сооружений к площади участка.

Коэффициент плотности застройки в проекте рассчитан по формуле:
 $6897,30 \text{ м}^2 / 20238,0 \text{ м}^2 = 0,34$

Таблица 3. Баланс проектируемой территории

№	Наименование	Площадь, м ²	% соотношение
1	Площадь проектируемой территории	20238,0	100
2	Площадь застройки	3490,50	17
3	Площадь покрытий	5872,0	29
4	Площадь озеленения	10875,50	54
5	Плотность застройки	3408 м ² /га	-
6	Коэффициент застройки территории	0,17	-
7	Коэффициент плотности застройки территории	0,34	-
8	Численность населения, чел.	127	-
9	Плотность населения, чел./га.	63	-

Представлены предельные параметры разрешенного строительства объекта капитального строительства «Магазина общей площадью не более 500 кв. м» в отношении земельного участка с кадастровым номером 74:33:0126022:3722.

Таблица 4. Баланс проектируемой территории для земельного участка 74:33:0126022:3722.

№	Наименование	Площадь, м ²	% соотношение
1	Площадь земельного участка	2871,0	100
2	Площадь застройки	574,0	20
3	Площадь покрытий	1428,0	50
4	Площадь благоустройства, в том числе озеленения	869,0	30
5	Плотность застройки	1741 м ² /га	-
6	Коэффициент застройки территории	0,2	-
7	Коэффициент плотности застройки территории	0,17	-
8	Численность населения, чел.	0	-

Плотность застройки в проекте рассчитана по формуле:

$500,00 \text{ м}^2 / 0,2871 \text{ га} = 1741,0 \text{ м}^2/\text{га}$

Коэффициент застройки в проекте рассчитан по формуле:

$574,0 \text{ м}^2 / 2871,0 \text{ м}^2 = 0,2$

Коэффициент плотности застройки в проекте рассчитан по формуле:

$500,0 \text{ м}^2 / 2871,0 \text{ м}^2 = 0,17$

4. Сеть улиц и дорог.

Транспортная доступность проектируемой территории

На территории проектирования располагается магистральная улица районного значения регулируемого движения ул. Суворова до оси проезжей части (До существующей разделительной зеленой полосы между проезжими частями в разных направлениях). Ширина проезжей части 6 м: две проезжие полосы по 3 м в одном южном направлении движения. Тротуар шириной 3 м. Заезд на земельный участок с кадастровым номером 74:33:0126022:3722, на котором проектируется Магазин общей площадью не более 500 кв. м осуществляется с ул. Суворова. Выезд проектируется там же на ул. Суворова в одном направлении с установкой знака «Движение направо».

Территорию проектирования ограничивают улицы местного значения (не входящие в территорию проектирования): ул. Ушакова с северной стороны; ул. Баженова с западной стороны и пер. Синольский с южной стороны.

С целью обеспечения условий для беспрепятственного движения маломобильных групп населения

на тротуарах и пешеходных дорожках предусмотрено устройство пандусов. Их местоположение должно быть определено на рабочей стадии проектирования.

Расчет гостевых автостоянок
Согласно Местным нормативам градостроительного проектирования г. Магнитогорска, для расчета стоянок проектируемого магазина здания применяется норматив 3-4м/м на 100 кв.м торговой площади.

Общая площадь = 500,00 кв.м.
500*3м/мест / 100 = 15 м/мест
Проектируется автостоянка общим количеством 20 м/мест из них предусмотрено 2 м/места для МГН.

Благоустройство и озеленение территории
Предусматривается комплексное благоустройство и озеленение территории. В благоустройство территории входят:

- строительство проезжих частей, пешеходных тротуаров;
- наружное освещение;
- обустройство элементов улично-дорожной сети и пешеходной инфраструктуры;
- озеленение;
- адаптация среды и застройки для маломобильных групп населения;
- создание площадки (места) накопления твердых коммунальных отходов;
- сохранение естественных зеленых насаждений.

5. Зоны с особыми условиями использования территории

Определены охранные зоны инженерных сетей:
- от воздушной и подземной линии электропередач 0,4кВ – 1м в каждую сторону от крайнего провода (согласно Постановлению Правительства от 24 февраля 2009 года, № 160 «О порядке установления охранных зон объектов электросетевого хозяйства и особых условий использования земельных участков, расположенных в границах таких зон» в редакции от 21.12.2018)
- от подземного и наземного газопровода – 4м (согласно Правилам охраны газораспределительных сетей от 20.11.2000 №878 в редакции 17.05.2016г.)
- от подземной теплотрассы – охранный зона теплотрасс 3м (в свету) (Согласно Приказа Минстроя России от 17.08.1992г №197 о «Типовых правилах охраны коммунальных тепловых сетей»). Расстояние от теплотрассы 2Ду-300мм до фундаментов зданий и сооружений – 2м (Согласно СП 124.13330.2012 «Тепловые сети»).

Согласно СП 42.13330.2016 «Градостроительство» отступ от фундаментов зданий и сооружений составляет:

- для водопровода – 5 м до фундаментов зданий и сооружений и 3 м до фундаментов ограждений (согласно СП 42.13330.2016 «Градостроительство»);
- для канализации – 5 м до фундаментов зданий и сооружений и 3 м до фундаментов ограждений (согласно СП 42.13330.2016 «Градостроительство»);
- для поливочного водопровода – 5 м до фундаментов зданий и сооружений и 3 м до фундаментов ограждений (согласно СП 42.13330.2016 «Градостроительство»);
- для ливневой канализации – 5 м до фундаментов зданий и сооружений и 3 м до фундаментов ограждений (согласно СП 42.13330.2016 «Градостроительство»);
- от подземного кабеля сети связи – 2м до фундаментов зданий и сооружений (Согласно СП 42.13330.2016 «Градостроительство»).

Определены охранные зоны следующих объектов:
- для площадок сбора ТКО определена санитарно-защитная зона радиусом 20 м до жилых зданий (согласно СанПиН 41-128-4690-88 «Санитарные правила содержания территорий населенных мест»).

6. Инженерные сети
Водоснабжение и водоотведение
Проектом осуществляется подключение проектируемого здания №1 (Магазин общей площадью не более 500кв.м.) к сетям водоснабжения и водоотведения.

Расчет водопотребления промтоварного магазина по адресу ул. Суворова, д.56.
Расчет произведен в соответствии со СНиП 2.04.01-85 «Внутренний водопровод и канализация зданий».

Q = 10 л/сек.
Водоотведение равно водопотреблению.
Подключение проектируемого здания №1 (Магазин общей площадью не более 500кв.м.) производится к существующим подземным сетям водоснабжения и канализации, расположенным по ул. Суворова. Предусматривается усиление проектируемой канализации под проезжей частью ул. Суворова. Усиление выполнить и согласовать на стадии рабочего проектирования.

Электроснабжение
Проектом осуществляется подключение проектируемого здания №1 (Магазин общей площадью не более 500кв.м.) к сетям электроснабжения.
- Расчетная суммарная мощность – 15кВ
- Напряжение сети – 0,4кВ
- Категория электроснабжения – III

Присоединение проектируемого объекта выполняется согласно предварительным техническим условиям от 27.01.2021 №03/0474 Присоединение объекта осуществляется ВЛ-0,4кВ (до ближайшей опоры в радиусе 15 метров) к магистральной ВЛИ-0,4кВ, идущей от Р-4 РУ-0,4кВ РТП-1-30) (см. приложение 1).

Теплогасоснабжение
Проектом осуществляется подключение проектируемого здания №1 (Магазин общей площадью не более 500кв.м.) к сетям газоснабжения для нужд горячего водоснабжения, отопления и вентиляции.

Часовой расход газа:
Vчас = 68291 / (0,85 * 8000) = 10,04 нм3/час,
Годовой расход газа:
Vгод = 144,2 / (0,85 * 8000) = 0,021 млн. нм3/год,
Годовой расход условного топлива:
Vт.т.год = 144,2 / (0,85 * 7000) = 0,024 тыс. т.т./год.

Присоединение проектируемого объекта выполняется согласно предварительным техническим условиям от 10.02.2021 №90/20-Туп. Присоединение объекта осуществляется через подземный газопровод низкого давления, проектируемый от существующего подземного стального газопровода низкого давления d=219мм, расположенного по ул. Ушакова. (Источник газоснабжения ГРС-2 г. Магнитогорск) с соблюдением требований к проектной документации.

Сети связи
На проектируемой территории располагаются линии сетей связи. Подключение проектируемых объектов к сетям связи на данной территории проектирования не предусматривается.

7. Санитарная очистка территории
Очистка территории – одно из важнейших мероприятий, обеспечивающих экологическое и санитарно-эпидемиологическое благополучие населения и охрану окружающей среды.

Мероприятия по санитарной очистке проектируемого магазина общей площадью до 500кв.м. должны быть предусмотрены в соответствии с технологическим процессом предпринятия торговли. Проектом предусматривается расположить площадку для сбора мусора (ТКО) на существующем земельном участке с кадастровым номером 74:33:0126022:3722. Проектируется подъезд к площадке специализированной техники.

8. Основные технико-экономические показатели проекта планировки территории

Таблица 5.

№ п/п	Показатели	Единица измерения	Современное состояние на 2021 г.	Расчетный срок
1	Территория			
1.1	Территория – всего	га	2,0238	2,0238
1.2	Жилых зон	–»–	2,0238	2,0238
1.2.1	Зона среднетажной многоквартирной жилой застройки (Ж-2)	–»–	0,1582	0,1582
1.2.2	Зона индивидуальной жилой застройки (Ж-4)	–»–	1,8656	1,8656
1.3	Коэффициент застройки	%	0,14	0,17
1.4	Коэффициент плотности застройки	–»–	0,32	0,34
1.5	Плотность застройки	м2/га	3161,0	3408,0
1.6	Из общей территории:			
	земли федеральной собственности	га	-	-
	земли субъектов Российской Федерации	–»–	-	-
	земли муниципальной собственности	–»–	-	-
	земли частной собственности	–»–	-	-
	земли, государственная собственность на которые не разграничена	–»–	-	-

№ п/п	Показатели	Единица измерения	Современное состояние на 2021 г.	Расчетный срок
2	Население			
2.1	Численность населения	чел.	127	127
2.2	Плотность населения	чел./га	63	63
3	Застройка			
3.1	Общая площадь жилых домов	м² общей площади	6397,30	6397,30
3.2	Площадь застройки жилых домов		2916,30	2916,30
3.3	Общая площадь Магазины общей площадью до 500кв.м.		-	500,00
3.4	Площадь застройки Магазины общей площадью до 500кв.м.		-	574,20
3.3	Средняя этажность застройки	этаж	2	2
4	Транспортная инфраструктура			
4.1	Протяженность улично-дорожной сети, в том числе:			
4.1.1	– улицы местного значения	км	0,532	0,532
4.1.2	– магистральные улицы районного значения регулируемого движения		0,100	0,100
4.2	Протяженность линий общественного пассажирского транспорта, в том числе:			
4.2.1	– автобус	–»–	-	-
4.2.2	– трамвай	–»–	-	-
4.3	Гаражи и стоянки для хранения легковых автомобилей	м/мест	0	20
5	Инженерное оборудование и благоустройство территории			
В границах территории внесения изменений в ранее разработанный проект планировки				
5.1	Водопотребление	л/сек	-	10
5.2	Водоотведение	–»–	-	10
5.3	Электропотребление	кВт	-	15
5.4	Расход газа	млн. нм³/год.	-	0,021
5.5	Теплоснабжение	Гкал/час	-	-

Приложение № 2
к постановлению администрации города
от 24.06.2021 № 6692-П

ПОЛОЖЕНИЯ ОБ ОЧЕРЕДНОСТИ ПЛАНИРУЕМОГО РАЗВИТИЯ ТЕРРИТОРИИ

Основание для разработки градостроительной документации: Постановление администрации г. Магнитогорска от 17.12.2020 №14557-П «О подготовке документации о внесении изменений в проект планировки территории, утвержденный постановлением администрации города от 02.07.2020 №6819-П, в границах улиц Ушакова, Суворова, пер. Синопский, Баженова».

Основные цели и задачи, для достижения которых осуществляется подготовка документации по планировке территории:

1) Установление границ зон планируемого размещения объекта капитального строительства – Магазины общей площадью не более 500 кв.м с изменением вида разрешенного использования земельного участка.

Проект планировки охватывает территорию г. Магнитогорска, Ленинского района, в границах улиц Ушакова, Суворова, Баженова и пер. Синопский. Проектируемая территория находится в жилых зонах: Зоне среднетажной многоквартирной жилой застройки (Ж-2), Зоне индивидуальной жилой застройки (Ж-4).

На территории проектирования располагаются существующие земельные участки и существующая застройка. Территория частично застроена. Свободен от застройки земельный участок с кадастровым номером 74:33:0126022:3722 и 74:33:0126022:4567.

Площадь проектируемой территории: 2,0238 га.
Проектом планировки территории производится смена вида разрешенного использования земельного участка с кадастровым номером 74:33:0126022:3722 с разрешенного вида использования "Для многоквартирной застройки (многоквартирные жилые дома этажностью 4-5 этажей)" на условно разрешенный вид для зоны Ж-4 "Магазины" (4.4). Категория земель – Земли населённых пунктов. На данном земельном участке проектируется размещение объекта капитального строительства (№1 на плане) "Магазин общей площадью не более 500 кв. м". Выделяется зона планируемого размещения объекта капитального строительства.

Проектирование данного объекта капитального строительства обусловлено расположением в одно-двухэтажной застройке зоны Ж-4 тем, что в существующей застройке в радиусе 800м нет других предприятий торговли (см. л.5 МОП ПТ).

Проектом планировки территории производится смена вида разрешенного использования земельного участка с кадастровым номером 74:33:0126022:203 с разрешенного вида использования "Для объектов жилой застройки (Под жилую застройку)" на условно разрешенный вид для зоны Ж-4 "Ведение огородничества" (13.1).

На территории проектирования установлены красные линии. Проектом устанавливаются линии регулирования застройки на расстоянии 6 м от ул. Суворова (Магистральной улицы районного значения регулируемого движения); и 3м от ул. Ушакова, ул. Баженова и пер. Синопского (улицы местного значения).


Линии регулирования застройки устанавливаются по границе существующих объектов недвижимости: со стороны ул. Суворова на расстоянии 5 м от красной линии для многоквартирного жилого дома с кадастровым номером ОКС 74:33:0126022:3789;

со стороны ул. Ушакова и ул. Баженова по красной линии для жилого дома с кадастровым номером ОКС 74:33:0126022:4225;

со стороны ул. Баженова на расстоянии 1 м от красной линии для жилого дома с кадастровым номером ОКС 74:33:0126022:608.

Территория проектирования планируется осваивать в одну очередь инвестиционного развития.

Приложение № 3
к постановлению администрации города
от 24.06.2021 № 6692-П



**АДМИНИСТРАЦИЯ ГОРОДА МАГНИТОГОРСКА
ЧЕЛЯБИНСКОЙ ОБЛАСТИ
ПОСТАНОВЛЕНИЕ**

№ 6693-П

24.06.2021
Об утверждении документации о внесении изменений в проект планировки территории западной и юго-западной части города Магнитогорска, утвержденный постановлением администрации города от 29.06.2012 № 8505-П, в границах Татьянической, Благодатная, Цветочная

В соответствии с Федеральным законом «Об общих принципах организации местного самоуправления в Российской Федерации», Градостроительным кодексом Российской Федерации, Правилами землепользования и застройки города Магнитогорска, утвержденными Решением Магнитогорского городского Собрания депутатов от 17 сентября 2008 года №125, постановлением администрации города от 13.03.2020 № 2840-П «О подготовке документации о внесении изменений в проект планировки территории западной и юго-западной части города Магнитогорска, утвержденный постановлением администрации города от 29.06.2012 № 8505-П, в границах Татьянической, Благодатная, Цветочная», опубликованным в газете «Магнитогорский рабочий» от 14.03.2020 №26, оповещением администрации города о начале общественных обсуждений по проекту «Документация о внесении изменений в проект планировки территории западной и юго-западной части города Магнитогорска, утвержденный постановлением администрации города от 29.06.2012 № 8505-П, в границах Татьянической, Благодатная, Цветочная», опубликованным в газете «Магнитогорский рабочий» от 17.04.2021 № 41, с учетом протокола общественных обсуждений от 22.05.2021 и заключения о результатах общественных обсуждений от 22.05.2021, опубликованного в газете «Магнитогорский рабочий» от 22.05.2021 № 54, руководствуясь Уставом города Магнитогорска,

ПОСТАНОВЛЯЮ:
1. Утвердить документацию о внесении изменений в проект планировки территории западной и юго-западной части города Магнитогорска, утвержденный постановлением администрации города от 29.06.2012 № 8505-П, в границах Татьянической, Благодатная, Цветочная шифр: С-2136.06-20, выполненную ООО «Стройинжиниринг», в составе:

- 1) Положение о характеристиках планируемого развития территории, о характеристиках объектов капитального строительства согласно приложению №1 к настоящему постановлению;
- 2) положения об очередности планируемого развития территории согласно приложению №2 к настоящему постановлению;
- 3) чертеж планировки территории, М 1:1000 согласно приложению № 3 к настоящему постановлению.

2. Управлению архитектуры и градостроительства администрации города (Глебова О. В.) разместить документацию о внесении изменений в проект планировки территории западной и юго-западной части города Магнитогорска, утвержденный постановлением администрации города от 29.06.2012 № 8505-П, в границах Татьянической, Благодатная, Цветочная, в информационной системе обеспечения градостроительной деятельности.

3. Службе внешних связей и молодежной политики администрации города (Рязанова О. М.):

- 1) опубликовать настоящее постановление и приложения к постановлению в средствах массовой информации в течение 7 дней со дня утверждения проекта;
- 2) разместить настоящее постановление и приложения к постановлению на официальном сайте администрации города Магнитогорска в сети Интернет.

4. Контроль исполнения настоящего постановления возложить на заместителя главы города Курсевич М. В.

Глава города С. Н. БЕРДНИКОВ

Приложение № 1
к постановлению администрации города
от 24.06.2021 № 6693-П

**ПОЛОЖЕНИЕ О ХАРАКТЕРИСТИКАХ ПЛАНИРУЕМОГО РАЗВИТИЯ ТЕРРИТОРИИ,
О ХАРАКТЕРИСТИКАХ ОБЪЕКТОВ КАПИТАЛЬНОГО СТРОИТЕЛЬСТВА**

Основание для разработки градостроительной документации: Постановление администрации г. Магнитогорска от 13.03.2020 № 2840-П «О подготовке документации о внесении изменений в проект планировки территории западной и юго-западной части города Магнитогорска, утвержденный постановлением администрации города от 29.06.2012 №8505-П, в границах Татьянической, Благодатная, Цветочная».

Площадь проектируемой территории: 1,8736 га.

Основные цели и задачи, для достижения которых осуществляется подготовка документации по планировке территории: корректировка красных линий для соблюдения требований земельного законодательства с учетом сложившейся индивидуальной жилой застройки, наличием существующих объектов капитального строительства, в целях рационального использования объектов.

Современное состояние территории

Проект планировки охватывает часть территории поселка Западный-1 города Магнитогорска. Административно территория относится к Правобережному району. Проектируемая территория находится в зоне индивидуальной жилой застройки (Ж-4).

С северной стороны территории расположена улица Цветочная. С западной стороны территории расположена улица Татьянической. С восточной стороны располагается улица Благодатная. С южной стороны располагается местный проезд. На проектируемой территории располагается существующая застройка – индивидуальные жилые дома.

Зоны с особыми условиями использования территории

Определены охранные зоны инженерных сетей:

– для существующего газопровода устанавливается охранный зона шириной 4 м (согласно «Правилам охраны газораспределительных сетей»);

– от воздушной линии электропередач: ВЛ 0,4кВ – 2м в каждую сторону от крайнего провода;

– от кабельной линии 0,4кВ – 2м в каждую сторону от крайнего провода (согласно Постановлению Правительства от 17.05.2016 года, №160 «О порядке установления охранных зон объектов электросетевого хозяйства и особых условий использования земельных участков, расположенных в границах таких зон»);

Определены отступы от фундаментов зданий и сооружений:

– для водопровода – 5 м до фундаментов зданий и сооружений (согласно СП 42.13330.2016 «Градостроительство»);

– для канализации – 3 м до фундаментов зданий и сооружений и 1,5 м до фундаментов ограждений (согласно СП 42.13330.2016 «Градостроительство»).

Основные направления развития архитектурно-планировочной и функционально-пространственной структуры территории

В данном проекте планировки осуществляется корректировка красных линий, для соблюдения требований земельного законодательства, с учетом сложившейся индивидуальной жилой застройки, наличием существующих объектов капитального строительства, в целях рационального использования объектов.

Основные технико-экономические параметры жилой группы:

– площадь застройки – 2 715,3м²;

– общая площадь – 3 440,1м²;

– количество домов – 17 шт.

Существующая жилая застройка относится к массовому типу жилья.

Процент озеленения территории (за исключением жилого фонда) соответствует требованиям градостроительного регламента для зоны индивидуальной жилой застройки (Ж-4) и составляет 18%. Предусмотрены пешеходные дорожки.

Таблица 1 – Ведомость зданий и сооружений

№ земельного участка согласно ЕГРН	Вид разрешенного использования участка согласно сведениям, из ЕГРН	Наименование вида разрешенного использования земельного участка (приведена в соответствии с Правилами землепользования и застройки г. Магнитогорска)	Код по классификатору № объекта на чертеже	Объект капитального строительства, размещенный на земельном участке (приведено в соответствии с Правилами землепользования и застройки г. Магнитогорска)	Этажность	Площадь, м ²		Существующая/проектируемая/ранее застроенная застройка
						Застройки	Общая нормируемая	
74:33:0203003:775	Для индивидуальной жилой застройки	Для индивидуального жилищного строительства	2.1 1	Отдельно стоящие дома с прилегающими земельными участками	3	85,8	66,0	Существующее
74:33:0203003:176	Для объектов жилой застройки	Для индивидуального жилищного строительства	2.1 2	Отдельно стоящие дома с прилегающими земельными участками	3	163,8	265,3	Существующее
74:33:0203003:247	Для индивидуальной жилой застройки	Для индивидуального жилищного строительства	2.1 3	Отдельно стоящие дома с прилегающими земельными участками	3	160,0	119,1	Существующее

74:33:0203003:774	Для индивидуальной жилой застройки	Для индивидуального жилищного строительства	2.1 4	Отдельно стоящие дома с прилегающими земельными участками	3	85,8	68,4	Существующее	
74:33:0203003:246	Для индивидуальной жилой застройки	Для индивидуального жилищного строительства	2.1 -	Отдельно стоящие дома с прилегающими земельными участками	-	-	-	Существующее	
74:33:0203003:115	Для индивидуальной жилой застройки	Для индивидуального жилищного строительства	2.1 5	Отдельно стоящие дома с прилегающими земельными участками	3	163,8	330,2	Существующее	
74:33:0203003:32	Для объектов жилой застройки	Для индивидуального жилищного строительства	2.1 6	Отдельно стоящие дома с прилегающими земельными участками	3	165,0	203,5	Существующее	
-	Для объектов жилой застройки	Для индивидуального жилищного строительства	2.1 7	Отдельно стоящие дома с прилегающими земельными участками	3	165,0	253,0	Существующее	
74:33:0203003:948	Для размещения объектов торговли	Для индивидуального жилищного строительства	2.1 8	Отдельно стоящие дома с прилегающими земельными участками	3	184,8	188,8	Существующее	
74:33:0203003:947	Для размещения объектов торговли	Для индивидуального жилищного строительства	2.1 9	Отдельно стоящие дома с прилегающими земельными участками	3	179,8	205,3	Существующее	
74:33:0203003:147	Для объектов общественного делового значения	Для индивидуального жилищного строительства	2.1 10	Отдельно стоящие дома с прилегающими земельными участками	3	181,2	241,3	Существующее	
74:33:0203003:93	Для объектов жилой застройки	Для индивидуального жилищного строительства	2.1 11	Отдельно стоящие дома с прилегающими земельными участками	3	164,2	194,9	Существующее	
74:33:0203003:120	Для обустройства и содержания инженерно-технических сооружений и заграждений	Для индивидуального жилищного строительства	2.1 12	Отдельно стоящие дома с прилегающими земельными участками	3	160,4	154,3	Существующее	
74:33:0203003:42	Для размещения административных зданий	Для индивидуального жилищного строительства	2.1 13	Отдельно стоящие дома с прилегающими земельными участками	3	162,5	195,8	Существующее	
74:33:0203003:46	Для индивидуальной жилой застройки	Для индивидуального жилищного строительства	2.1 14	Отдельно стоящие дома с прилегающими земельными участками	3	163,0	316,6	Существующее	
74:33:0203003:43	Для индивидуальной жилой застройки	Для индивидуального жилищного строительства	2.1 15	Отдельно стоящие дома с прилегающими земельными участками	3	180,4	188,5	Существующее	
74:33:0203003:41	Для индивидуальной жилой застройки	Для индивидуального жилищного строительства	2.1 16	Отдельно стоящие дома с прилегающими земельными участками	3	190,6	237,7	Существующее	
74:33:0203003:277	Для индивидуальной жилой застройки	Для индивидуального жилищного строительства	2.1 17	Отдельно стоящие дома с прилегающими земельными участками	3	160,0	211,4	Существующее	
74:33:0203003:266	Для объектов жилой застройки	Для индивидуального жилищного строительства	2.1 -	Отдельно стоящие дома с прилегающими земельными участками	-	-	-	Существующее	
						ИТОГО:	2715,3	3440,1	-

Проектом предусматривается корректировка красных линий по улицам, входящим в границы проектирования. Проектом корректируются красные линии, в целях соблюдения требований земельного законодательства с учетом сложившейся индивидуальной жилой застройки, наличием существующих объектов капитального строительства, в целях рационального использования объектов. Линия регулирования застройки частично совпадает с красной линией, в связи со сложившейся застройкой.

Благоустройство и озеленение территории:

На территории индивидуальной жилой застройки предусмотрены площадки для игр детей, отдыха взрослого населения. Площадка для игр детей находится за границами территории проектирования в радиусе 50 м с западной стороны.

Процент озеленения территории проектирования соответствует предельным параметрам разрешенного строительства для жилой зоны Ж-4 и составляет 75,8%. Предусмотрены пешеходные дорожки для пешеходов.

Показатели использования территории:

Площадь территории в границах составляет 1,8736 га.

Показатели использования территории определены по обмерам чертежей опорного плана и основного чертежа

Местными нормативами градостроительного проектирования определен порядок расчета показателей плотности застройки:

– плотность застройки – отношение площади всех этажей зданий и сооружений к площади участка.

Плотность застройки в проекте рассчитана по формуле:

$3440,1\text{ м}^2 / 1,8736\text{ га} = 1836,1\text{ м}^2/\text{га}$

– коэффициент застройки – отношение площади, занятой под зданиями и сооружениями к площади участка.

Коэффициент застройки в проекте рассчитан по формуле:

$2\,749,1\text{ м}^2 / 1,8736\text{ м}^2 = 0,14$

– коэффициент плотности застройки – отношение площади всех этажей зданий и сооружений к площади участка.

Коэффициент плотности застройки в проекте рассчитан по формуле:

$3440,1\text{ м}^2 / 18\,736\text{ м}^2 = 0,2$

Плотность населения в проекте рассчитана по формуле:

$51\text{ чел.} / 1,8736\text{ га} = 27\text{ чел/га}$

Таблица 2 Баланс проектируемой территории

№	Наименование	Значения	% соотношение
1	Площадь проектируемой территории, м ²	18736,0	100
2	Площадь застройки, м ²	2715,3	14,5
3	Площадь покрытий, м ²	1818,2	9,7
4	Площадь благоустройства, в том числе озеленения и детские площадки, м ²	14 202,5	75,8
5	Плотность застройки, м ² /га	1836,1 м ² /га	
6	Процент застройки территории	14%	
7	Коэффициент плотности застройки территории	0,2	

8	Численность населения, тыс.чел.	0,051	
9	Плотность населения, чел/га	27	

Функциональное и правовое зонирование
Правила землепользования и застройки города Магнитогорска разработаны в соответствии с Градостроительным кодексом Российской Федерации, Земельным кодексом Российской Федерации, Федеральным законом «Об общих принципах организации местного самоуправления в Российской Федерации», законодательством Челябинской области, Уставом города Магнитогорска, иными нормативными правовыми актами Магнитогорского городского Собрания депутатов и главы города.
Правила разработаны на основе Генерального плана города Магнитогорска. Правила являются документом градостроительного зонирования города Магнитогорска (далее – город) – разделения территории города на зоны с установлением для каждой из них градостроительного регламента.

Таблица 3 Ведомость участков правового зонирования

№ п/п	Кадастровый номер	Местоположение (адрес)	Категория земель	Разрешенное использование, назначение
1	74:33:0203003:775	Челябинская область, г Магнитогорск, ул. Татьянической, д. 25	Земли населенных пунктов	Под жилую застройку
2	74:33:0203003:176	Челябинская область, г Магнитогорск, ул. Цветочная, д. 19	Земли населенных пунктов	Для строительства индивидуального жилого дома
3	74:33:0203003:247	Челябинская область, г Магнитогорск, ул. Цветочная, д. 17	Земли населенных пунктов	Для индивидуального жилищного строительства
4	74:33:0203003:774	Челябинская область, г Магнитогорск, ул. Татьянической, д. 27	Земли населенных пунктов	Под жилую застройку
-	74:33:0203003:246	Челябинская обл, г Магнитогорск, п Западный 1, квартал №2, участок №13	Земли населенных пунктов	Для индивидуального жилищного строительства
5	74:33:0203003:115	Челябинская область, г Магнитогорск, ул. Благодатная, д. 22	Земли населенных пунктов	Для строительства индивидуального жилого дома
6	74:33:0203003:32	Челябинская область, г Магнитогорск, ул. Татьянической, д. 33	Земли населенных пунктов	Под жилую застройку
7	-	Челябинская область, г Магнитогорск, ул. Татьянической, д. 35	Земли населенных пунктов	-
8	74:33:0203003:948	Челябинская область, г Магнитогорск, ул. Татьянической, д. 39	Земли населенных пунктов	Под жилую застройку индивидуальную
9	74:33:0203003:947	Челябинская область, г Магнитогорск, ул. Татьянической, д. 37	Земли населенных пунктов	Под жилую застройку индивидуальную
10	74:33:0203003:147	Челябинская область, г Магнитогорск, ул. Благодатная, д. 24	Земли населенных пунктов	Для строительства индивидуального жилого дома
11	74:33:0203003:93	Челябинская область, г Магнитогорск, ул. Татьянической, д. 41	Земли населенных пунктов	Под жилую застройку
12	74:33:0203003:120	Челябинская область, г Магнитогорск, ул. Благодатная, д. 26	Земли населенных пунктов	Под жилую застройку индивидуальную
13	74:33:0203003:42	Челябинская область, г Магнитогорск, ул. Татьянической, д. 43	Земли населенных пунктов	Под жилую застройку
14	74:33:0203003:46	Челябинская область, г Магнитогорск, ул. Благодатная, д. 28	Земли населенных пунктов	Для индивидуального жилищного строительства
15	74:33:0203003:43	Челябинская область, г Магнитогорск, ул. Татьянической, д. 45	Земли населенных пунктов	Для индивидуального жилищного строительства
16	74:33:0203003:41	Челябинская область, г Магнитогорск, ул. Татьянической, д. 47	Земли населенных пунктов	Под жилую застройку индивидуальную
17	74:33:0203003:277	Челябинская область, г Магнитогорск, ул. Благодатная, д. 32	Земли населенных пунктов	Индивидуальное жилищное строительство
-	74:33:0203003:266	Челябинская область, г Магнитогорск, п «Западный-1», кв-л 2, уч 8	Земли населенных пунктов	Индивидуальное жилищное строительство

Сеть улиц и дорог
В проекте планировки предусмотрена единая система транспорта и улично-дорожной сети в увязке с прилегающими территориями, обеспечивающая удобные, быстрые и безопасные транспортные связи со всеми объектами, расположенными на территории.
Классификация улиц, входящих в проектируемую территорию приведена в таблице 4.1.

Таблица 4 – Классификация улиц

№ п/п	Название улицы	Категория улицы	Ширина в красных линиях, м
1	Проезд 1	Основной проезд	11,0
2	Проезд 2	Основной проезд	15,0

С целью обеспечения условий для беспрепятственного движения маломобильных групп населения на тротуарах и пешеходных дорожках предусмотрено устройство пандусов. Их местоположение должно быть определено на рабочей стадии проектирования.
Хранение личного автотранспорта жильцов предусматривается на личной территории в границах отведенных земельных участков.
Схема вертикальной планировки улиц
Инженерная подготовка территории
Инженерная подготовка территории предусматривает проведение мероприятий с целью создания благоприятных условий для строительства и благоустройства проектируемых объектов.
В состав мероприятий по инженерной подготовке входят:
– вертикальная планировка территории (существующие и проектные отметки по осям проезжих частей в местах пересечения улиц и проездов и в местах перелома продольного профиля, проектные продольные уклоны);
– проектируемые мероприятия по инженерной подготовке территорий (организация отвода поверхностных вод).
Вертикальная планировка
В мероприятия по вертикальной планировке входят:
– организация отвода поверхностных вод с территории на существующую улично-дорожную сеть;
– применение нормативных уклонов;
– максимальное сохранение существующего рельефа;
– сокращение до минимума объема и обеспечение рационального баланса земляных работ.
Инженерные сети
Водоснабжение и водоотведение
На проектируемой территории расположены сети водоснабжения и водоотведения.
Новые подключения существующих зданий от существующих сетей не предусматриваются.
Электроснабжение
На проектируемой территории расположены сети электроснабжения.
Настоящим проектом не предусмотрено проектирование новых и изменение существующих инженерных сетей.
Газоснабжение
На проектируемой территории расположены сети газоснабжения.

Настоящим проектом не предусмотрено проектирование новых и изменение существующих инженерных сетей.
Сети связи
На проектируемой территории кабельные сети связи отсутствуют.
Настоящим проектом не предусмотрено проектирование новых и изменение существующих инженерных сетей.
Санитарная очистка территории
Очистка территории – одно из важнейших мероприятий, обеспечивающих экологическое и санитарно-эпидемиологическое благополучие населения и охрану окружающей среды.
Количество бытовых отходов определяется по расчету, с учетом таблицы 21 Региональных нормативов градостроительного проектирования.

Таблица 5

Бытовые отходы	Количество бытовых отходов, чел/год	
	кг	л
Твёрдые:		
от жилых зданий, оборудованных водопроводом, канализацией, центральным отоплением и газом	190-225	900-100
от прочих жилых зданий	300-450	1100-1500
Общее количество по городу с учетом общественных зданий	280-300	1400-1500
Жидкие из выгребов (при отсутствии канализации)	-	2000-3500
Смет с 1 кв.м. твердых покрытий улиц, площадей и парков	5-15	8-20

Расчетное количество жителей на проектируемой территории составляет 51 человек, таким образом, в год количество отходов достигает:
1.Твердые коммунальные отходы от прочих жилых зданий:
Количество твердых бытовых отходов:
Норма – 450 кг на чел/год.
Расчет: 450 х 51 = 22 950 кг/год
2. Смет твердых покрытий улиц:
Норма: с 1 кв.м твердых покрытий улиц: 5 кг/год.
Расчет: 5 х 1199,0 = 5995,0 кг/год
Ориентировочные расчетные накопления бытовых отходов – 22 950 кг/год (22 т/год)
Расчет площадок ТКО осуществляется на жилой микрорайон, в связи с этим площадки ТКО в границах проектирования отсутствуют, а также из-за невозможности нормативного расстояния 20м (согласно СанПиН 41-128-4690-88 «Санитарные правила содержания территорий населенных мест»). Вывоз мусора с проектируемой территории осуществляется согласно договору с компанией по вывозу мусора, вывоз производится спецтехникой 2 раза в неделю.
Градостроительные регламенты
Виды и состав территориальных зон, выделенных на карте градостроительного зонирования
Территория проектирования на карте градостроительного зонирования охватывает часть города со следующими видами и составом территориальных зон:

Таблица 6

Кодовые обозначения территориальных зон	Наименование территориальных зон
	ЖИЛЫЕ ЗОНЫ
Ж-4	Зона индивидуальной жилой застройки

Таблица 7 – Виды разрешенного использования земельных участков и ОКС.

№ объекта	Наименование	Вид разрешенного использования
1	Для индивидуального жилищного строительства /	
Отдельно стоящие односемейные дома с прилегающими земельными участками / 2.1	Основной	

ОСНОВНЫЕ ТЕХНИКО-ЭКОНОМИЧЕСКИЕ ПОКАЗАТЕЛИ ПРОЕКТА ПЛАНИРОВКИ ТЕРРИТОРИИ

№ п/п	Показатели	Единица измерения	Современное состояние на 2019 г.	Расчетный срок
1	Территория			
	Площадь проектируемой территории – всего	га	1,8736	1,8736
1.1	В том числе территории: жилых зон из них:	->-		
	зона индивидуальной жилой застройки (Ж-4)	кв.м	18736,0	18736,0
1.2	Из общей площади проектируемого района участки гаражей и автостоянок для постоянного хранения индивидуального автотранспорта	->-	-	-
	Из общей площади проектируемого района территории общего пользования – всего	кв.м	3 822,2	3 822,2
1.3	из них:			
	зеленые насаждения общего пользования	кв.м	2 584	2 584
	улицы, дороги, проезды, площади	кв.м	1238,2	1238,2
	прочие территории общего пользования	->-	-	-
1.4	Кoeffициент застройки		0,14	0,14
1.5	Кoeffициент плотности застройки		0,2	0,2
1.6	Из общей территории:	га	-	-
	земли федеральной собственности	->-	-	-
	земли субъектов Российской Федерации	->-	-	-
	земли муниципальной собственности	->-	-	-
	земли частной собственности	->-	-	-
2	Население			
2.1	Численность населения	тыс.чел.	0,051	0,051
2.2	Плотность населения	чел/га	27	27
3	Жилищный фонд			
3.1	Общая площадь индивидуальных жилых домов	тыс.кв.м.	3 440,1	3 440,1
3.2	Средняя этажность застройки:	этаж		

№ п/п	Показатели	Единица измерения	Современное состояние на 2019 г.	Расчетный срок
3.3	Существующий сохраняемый жилищный фонд	тыс.кв.м.	-	-
3.4	Убыль жилищного фонда – всего	-»-	-	-
3.5	Из общего объема убыли жилищного фонда убыль:	-»-	-	-
3.6	Новое жилищное строительство – всего	-»-	-	-
5	Транспортная инфраструктура			
5.1	Протяженность улично-дорожной сети – всего	км.	1199	1199
	в том числе:			
	магистральные улицы	-»-	-	-
	из них:			
	общегородского значения	-»-	-	-
	непрерывного движения	-»-	-	-
	регулируемого движения	-»-	-	-
	районного значения	-»-	-	-
	улицы и проезды местного значения	-»-	1199	1199
5.2	Протяженность линий общественного пассажирского транспорта	км.	-	-
	в том числе:			
	трамвай	-»-	-	-
	троллейбус	-»-	-	-
	автобус	-»-	-	-
	экспресс-автобус	-»-	-	-
5.3	Гаражи и стоянки для хранения легковых автомобилей	маш.-мест	5	5
	в том числе:			
	постоянного хранения	-»-	-	-
	временного хранения	-»-	5	5
6	Инженерное оборудование и благоустройство реконструируемого объекта			
6.1	Водопотребление – всего	м³/сут	-	-
6.2	Водоотведение	м³/сут	-	-
6.3	Электропотребление	кВА	-	-
6.4	Расход газа	млн.м³/год	-	-
6.5	Расход тепла	Гкал/час	-	-
6.6	Количество твердых бытовых отходов	т/год	-	-
	в том числе утилизируемых	-»-	-	-
6.7	Территории, требующие проведения специальных мероприятий по инженерной подготовке	га	-	-
6.8	Потребность в иных видах инженерного оборудования	-»-	-	-
7	Охрана окружающей среды			
7.1	Озеленение санитарно-защитных зон	га	-	-
7.2	Уровень загрязнения атмосферного воздуха	%ПДК	-	-
7.3	Уровень шумового воздействия	дБ	-	-
7.4	Территории, требующие проведения специальных мероприятий по охране окружающей среды	га	-	-
8	Ориентировочная стоимость строительства по первоочередным мероприятиям реализации проекта			
8.1	Всего	млн.руб.	-	-
	в том числе:			
	жилищное строительство	-»-	-	-
	социальная инфраструктура	-»-	-	-
	улично-дорожная сеть и общественный пассажирский транспорт	-»-	-	-
	инженерное оборудование и благоустройство территории	-»-	-	-
	прочие	-»-	-	-
8.2	Удельные затраты:	тыс.руб.	-	-
	на 1 жителя	-»-	-	-
	на 1 м² общей площади квартир жилых домов нового строительства	-»-	-	-
	на 1 га территории	-»-	-	-

Приложение № 2
к постановлению администрации города
от 24.06.2021 № 6693-П

ПОЛОЖЕНИЯ ОБ ОЧЕРЕДНОСТИ ПЛАНИРУЕМОГО РАЗВИТИЯ ТЕРРИТОРИИ

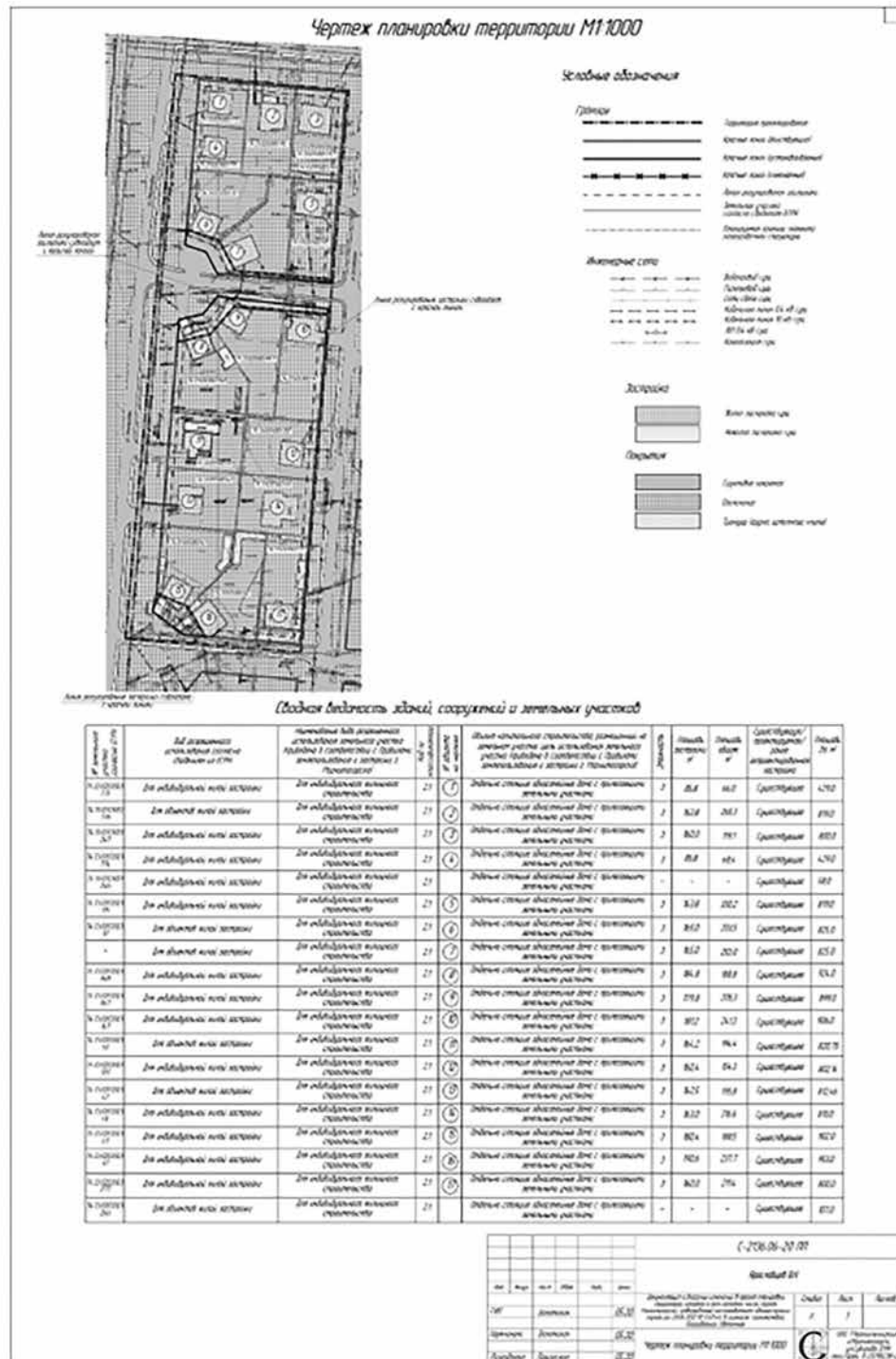
Проект планировки охватывает часть территории микрорайона Западный-1 города Магнитогорска. Административно территория относится к Правобережному району. Проектируемая территория находится в зоне индивидуальной жилой застройки (Ж-4).

С северной стороны территории расположена улица Цветочная. С западной стороны территории расположена улица Татьянической. С восточной стороны располагается улица Благодатная. С южной стороны располагается местный проезд. На проектируемой территории располагается существующая застройка – индивидуальные жилые дома.

Площадь проектируемой территории: 1,8736 га.
Основные цели и задачи, для достижения которых осуществляется подготовка документации по планировке территории: корректировка красных линий для соблюдения требований земельного законодательства с учетом сложившейся индивидуальной жилой застройки, наличием существующих

объектов капитального строительства, в целях рационального использования объектов. Планируемое развитие территории осуществляется в одну очередь.

Приложение № 3
к постановлению администрации города
от 24.06.2021 № 6693-П



**АДМИНИСТРАЦИЯ ГОРОДА МАГНИТОГОРСКА
ЧЕЛЯБИНСКОЙ ОБЛАСТИ
ПОСТАНОВЛЕНИЕ**

24.06.2021 № 6694-П
Об утверждении проекта планировки и проекта межевания территории города Магнитогорска в районе улицы Дежнева

В соответствии с Федеральным законом «Об общих принципах организации местного самоуправления в Российской Федерации», Градостроительным кодексом Российской Федерации, Правилами землепользования и застройки города Магнитогорска, утвержденными Решением Магнитогорского городского Собрания депутатов от 17 сентября 2008 года №125, постановлением администрации города от 01.12.2020 № 13590-П «О подготовке проекта планировки и проекта межевания территории города Магнитогорска в районе улицы Дежнева», опубликованным в газете «Магнитогорский рабочий» от 03.12.2020 №138, оповещением администрации города о начале общественных обсуждений по проекту «Проект планировки и проект межевания территории города Магнитогорска в районе улицы Дежнева», опубликованным в газете «Магнитогорский рабочий» от 30.04.2021 №47, с учетом протокола общественных обсуждений от 05.06.2021 и заключения о результатах общественных обсуждений от 05.06.2021, опубликованного в газете «Магнитогорский рабочий» от 05.06.2021 №60, руководствуясь Уставом города Магнитогорска **ПОСТАНОВЛЯЮ:**

1. Утвердить проект планировки и проект межевания территории города Магнитогорска в районе улицы Дежнева, шифр: М55051, выполненные АО «Магнитогорский гипромеэ», в составе:
 - 1) Положение о характеристиках планируемого развития территории, о характеристиках объектов капитального строительства согласно приложению № 1 к настоящему постановлению;
 - 2) положения об очередности планируемого развития территории согласно приложению № 2 к настоящему постановлению;
 - 3) чертеж планировки территории, разбивочный чертеж красных линий, М 1:1000 согласно приложению № 3 к настоящему постановлению;
 - 4) текстовая часть проекта межевания территории согласно приложению №4 к настоящему постановлению;
 - 5) чертеж межевания территории, М 1:1000 согласно приложению № 5 к настоящему постановлению.
2. Управлению архитектуры и градостроительства администрации города (Глебова О. В.) разместить утвержденный проект планировки и проект межевания территории города Магнитогорска в районе улицы Дежнева, в информационной системе обеспечения градостроительной деятельности.
3. Службе внешних связей и молодежной политике администрации города (Рязанова О. М.):
 - 1) опубликовать настоящее постановление и приложения к постановлению в средствах массовой информации в течение 7 дней со дня утверждения проекта;
 - 2) разместить настоящее постановление и приложения к постановлению на официальном сайте администрации города Магнитогорска в сети Интернет.
4. Контроль исполнения настоящего постановления возложить на заместителя главы города Курсевич М. В.

Глава города С. Н. БЕРДНИКОВ

Приложение № 1
к постановлению администрации города
от 24.06.2021 № 6694-П

**ПОЛОЖЕНИЕ О ХАРАКТЕРИСТИКАХ ПЛАНИРУЕМОГО РАЗВИТИЯ ТЕРРИТОРИИ,
О ХАРАКТЕРИСТИКАХ ОБЪЕКТОВ КАПИТАЛЬНОГО СТРОИТЕЛЬСТВА**

1 Характеристика планируемого развития территории
Проектируемая территория под открытую автостоянку для большегрузных автомобилей находится в левобережной части г. Магнитогорска в районе пересечения пр. Пушкина и ул. Дежнева.

Площадь проектируемой территории составляет 5,38 га. В соответствии с Генеральным планом г. Магнитогорска категория земель – земли населенных пунктов.

Согласно карте градостроительного зонирования Правил землепользования и застройки г. Магнитогорска проектируемая территория располагается в следующих территориальных зонах:

- Зона обслуживающей, деловой и производственной активности при транспортных и промышленных узлах (Ц-3)
- Зона инженерной инфраструктуры (И)
- Зона инженерной инфраструктуры вне границ населенного пункта (И-2)
- Зона производственно-складских объектов (ПК-1);
- Зона производственно-коммунальных объектов I – II классов (ПК-2);
- Зона зеленых насаждений специального назначения (Р-3);
- Зона железнодорожного транспорта (ТР-1).

Территория для строительства автостоянки для большегрузных автомобилей с модульным зданием АБК на 50 автомобилей граничит:

- с западной стороны – с территорией подстанции №77;
- с северной стороны – с территорией бывшего парка;
- с южной стороны – с улицы Дежнева;
- с восточной стороны – с проспектом Пушкина.

Площадка не застроена. Территория заросла древесной и кустарниковой растительностью. С западной и юго-западной стороны участка имеются навалы грунта высотой до 2,0 м и проходит линия электропередач высокого напряжения. Естественный рельеф ровный, с небольшим уклоном в северо-западном направлении. Отметки дневной поверхности изменяются в пределах от 372,99 до 368,15 м БС. Перепад отметок составляет около 5,0 м.

Ближайшая жилая застройка поселок Некрасова находится с южной стороны проектируемой автостоянки для большегрузных автомобилей на расстоянии 0,3 км.

Проектом предусмотрено комплексное благоустройство территории с сохранением существующей застройки и инженерной инфраструктуры, а также размещение проектируемых элементов благоустройства в системе сложившейся улично-дорожной сети.

Проектом предусматривается устройство открытой автостоянки для большегрузных автомобилей на 50 маш/мест. В комплекс автостоянки входят:

- открытая автостоянка для большегрузных автомобилей на 50 маш/мест
- административно-бытовой комплекс АБК (модульное здание);
- комплектная насосная станция КНС № 1;
- комплектная насосная станция КНС № 2;
- комплектная трансформаторная подстанция КТП;
- открытая автостоянка легковых автомобилей для сотрудников на 3 маш/места;
- открытая автостоянка легковых автомобилей для сотрудников на 5 маш/мест;
- площадка для мусоросборников.

Проектируемые объекты капитального строительства расположены в территориальной зоне ПК-1 («Зона производственно-складских объектов») и относятся к основным разрешенным видам использования:

- Административные здания, службы оформления заказов, нотариальные конторы (4.1);
- Парковки перед объектами, автостоянки на отдельном земельном участке (12.0.1).

1.1 Плотность и параметры застройки территории
Проектируемая автостоянка для большегрузных автомобилей расположена в территориальной зоне ПК-1.

За земельный участок под автостоянку и АБК принимается земельный участок ЗУ1 площадью 21712 м, образованный в проекте межевания М55051-ПМТ.

Площадь застройки здания АБК 306,06 м.
Общая площадь здания АБК 477,04 м.

Коэффициент застройки определяется отношением площади, занятой зданиями и сооружениями, к площади участка.

К застр. = 306 21712 = 0,014
Коэффициент плотности застройки определяется отношением площади всех этажей зданий и сооружений к площади участка.

К пл. застр. = 477 21712 = 0,022
Процент застройки в границах земельного участка 1,4%.

Площадь озеленения территории = 8356 м.
S озел. = 39%.

Территорий, предназначенных для хранения транспортных средств (для вспомогательных видов использования) на участке не имеется. Хранение транспортных средств подразумевается для основных видов использования.

Таблица 1.

ПРЕДЕЛЬНЫЕ (МИНИМАЛЬНЫЕ И (ИЛИ) МАКСИМАЛЬНЫЕ) РАЗМЕРЫ ЗЕМЕЛЬНЫХ УЧАСТКОВ И ПРЕДЕЛЬНЫЕ ПАРАМЕТРЫ РАЗРЕШЕННОГО СТРОИТЕЛЬСТВА, РЕКОНСТРУКЦИИ ОБЪЕКТОВ КАПИТАЛЬНОГО СТРОИТЕЛЬСТВА ТЕРРИТОРИАЛЬНОЙ ЗОНЫ ПК-1.

Параметры	Значение
Минимальная площадь земельного участка	70 кв. м
Минимальная площадь земельного участка с видом разрешенного использования «коммунальное обслуживание»	не подлежит установлению
Максимальная площадь земельного участка	5000 га
Минимальные отступы от строения до красной линии в случае отсутствия документации по планировке территории, либо отсутствия в документации по планировке территории указания о прохождении линии регулирования застройки:	определяются документацией по планировке территории
– от границ магистральных улиц	6 м
– от границ иных улиц	3 м
Минимальные отступы от границ земельных участков в целях определения мест допустимого размещения зданий, строений, сооружений, за пределами которых запрещено строительство зданий, строений, сооружений	3 м
Предельное количество этажей и предельная высота зданий, строений, сооружений	не подлежит установлению
Максимальный процент застройки в границах земельного участка	60 процентов
Коэффициент плотности застройки	1,8
Озеленение территории	не менее 15 процентов от площади земельного участка
Площадь территорий, предназначенных для хранения транспортных средств (для вспомогательных видов использования)	не более 15 процентов от площади земельного участка

1.2 Предложения по формированию красных линий
Проектом планировки устанавливаются участки красных линий:

- вдоль ул. Дежнева (устанавливаемые красные линии №1, 2);
- вдоль ул. Кирова (устанавливаемая красная линия №3).

Ширина устанавливаемых красных линий существующих улиц:

- 1. Магистральные улицы районного значения регулируемого движения: – ул. Кирова – 29,8 м.
- 2. Улицы местного значения: – ул. Дежнева (переменная) – 25,6 – 41,1 м.

Также проектом планировки отменяются участки действующих красных линий вдоль ул. Дежнева и ул. Кирова.

Устанавливаемые красные линии учитывают границы земельных участков, стоящих на кадастровом учете, и существующую застройку, а также категории улиц в улично-дорожной сети города.

Также проектом планировки устанавливаются линии регулирования застройки: вдоль магистральных улиц – ул. Кирова и пр. Пушкина – 6 м от красной линии; вдоль улицы местного значения Дежнева – 3 м от красной линии.

1.3 Планируемое размещение объекта капитального строительства
Проектом предусматривается размещение объекта капитального строительства – блочно-модульного здания АБК, прямоугольное в плане с габаритными размерами в осях 27,0 х 9,0 м. Здание запроектировано двухэтажным, без подвала, с отметкой верха парапета 7,0 м, с высотой этажей 3,0 м.

Функционально проектируемое здание является административным. На первом этаже размещается отдел логистики, во втором – бюро пропусков. С торца здания, со стороны автостоянки организована служба контрольно-пропускного пункта (КПП) с отдельным входом. Основные входы в здание рассредоточены, так как все службы имеют разный режим работы и несут разные функциональные нагрузки.

Вблизи от главного входа в здание АБК предусмотрена площадка для курения. В районе стоянки

автотранспорта для сотрудников располагается площадка для сбора мусора.

Компактность в выборе планировочного решения проектируемого административного здания предполагает оптимальную возможность размещения его в комплексе автостоянки для большегрузных автомобилей и зон автостоянок для личного транспорта сотрудников и посетителей на отведенной территории под строительство.

Площадь зоны планируемого размещения объекта капитального строительства – административно-бытового комплекса (АБК) – 669 м.

1.4 Зоны с особыми условиями использования территории
Для проектируемых и существующих инженерных сетей в границах проектирования установлены следующие охранные зоны:

- охранные зоны воздушных линий электропередачи напряжением 0,4кВ – 2 метра, 10 кВ – 10 метров, 220 кВ – 25 метров по обе стороны линии от крайних проводов при не отклоненном их положении (постановление Правительства РФ №160 от 24.02.2009г.);
- охранные зоны подземных кабельных линий электропередачи напряжением 0,4кВ – 1 метр по обе стороны линии от крайних кабелей (постановление Правительства РФ №160 от 24.02.2009г.);
- охранные зоны трансформаторных подстанций – в виде части поверхности участка земли и воздушного пространства (на высоту, соответствующую высоте наивысшей точки подстанции), ограниченной вертикальными плоскостями, отстоящими от всех сторон ограждения подстанции по периметру на расстоянии 10 метров применительно к классу напряжения подстанции 10 кВ;
- охранные зоны подземных кабельных линий связи – 2 метра с каждой стороны от трассы подземного кабеля связи и линий радиодиффракции (постановление Правительства РФ №578 от 09.06.1995г.);
- охранные зоны тепловых сетей – 3 метра от края строительных конструкций («Типовые правила охраны коммунальных тепловых сетей» утвержденные приказом Минстроя России от 17.08.1992 № 197);
- зоны санитарной охраны хозяйственно-питьевого водопровода – 10 метров (постановление Правительства РФ №10 от 14.03.2002г.); а также расстояние от подземных сетей водоотведения до зданий и сооружений – 5 метров от напорной канализации и водопровода, 3 метра от самотечной канализации (дождевой и бытовой) (табл. 12.5 СП 42.13330.2016 Градостроительство. Планировка и застройка городских и сельских поселений. Актуализированная редакция СНиП 2.07.01-89*).

Охранные зоны проектируемых инженерных сетей отображены на чертеже М55051-ППТЗ-3 «Схема границ территорий объектов культурного наследия. Схема границ зон с особыми условиями использования территории. М 1:1000». Охранные зоны существующих инженерных сетей и сооружений отображены на чертеже М55051-ППТЗ-4 «Схема, отображающая местоположение существующих объектов капитального строительства. М 1:1000».

Санитарно-защитная зона проектируемой автостоянки для большегрузных автомобилей согласно п.7.1.12 СанПИН 2.2.1/2.1.1.1200-03 «Санитарно-защитные зоны и санитарная классификация предприятий, сооружений и иных объектов» составляет 100м.

Расстояние от проектируемого объекта до ближайшего жилья: пос. Некрасова – 300 м, до р. Урал – 1950 м.

Жилая застройка и здания, размещение которых недопустимо в пределах санитарно-защитной зоны, отсутствуют.

2 Характеристики объектов капитального строительства
2.1 Характеристики объектов капитального строительства

Проектом предусматривается блочно-модульное здание АБК, прямоугольное в плане с габаритными размерами в осях 27,0 х 9,0 м. Здание выполнено двухэтажным, без подвала, с отметкой верха парапета 7,0 м, с высотой этажей 3,0 м.

Функционально проектируемое здание является административным. На первом этаже размещается отдел логистики, во втором – бюро пропусков. С торца здания, со стороны автостоянки организована служба контрольно-пропускного пункта (КПП) с отдельным входом. Основные входы в здание рассредоточены, так как все службы имеют разный режим работы и несут разные функциональные нагрузки.

Для службы КПП организовано помещение дежурных на 2 человека, отдельный санузел и непосредственный выход на досмотровую территорию при въезде автомашин на стоянку. Над помещениями КПП на уровне второго этажа для дополнительного досмотра выполнена терраса с навесом, доступ на которую обеспечивает открытая лестница из металлических конструкций.

Вблизи от главного входа в здание АБК предусмотрена площадка для курения. В районе стоянки автотранспорта для сотрудников располагается площадка для сбора мусора.

Таблица 2

ОБЪЕМНО-ПЛАНИРОВОЧНЫЕ ПОКАЗАТЕЛИ АДМИНИСТРАТИВНО-БЫТОВОГО КОМПЛЕКСА

Наименование	Ед.	Количество	Примечание
изм	Количество		
1 Класс функциональной пожарной опасности	-		Ф 4.3
2 Уровень ответственности	-		нормальный
3 Степень огнестойкости	-		IV
4 Класс конструктивной пожарной опасности	-		С0
5 Площадь застройки	м2		306,06
6 Общая площадь здания, в т.ч.:	м2		477,04
– площадка для осмотра КПП 1 этажа	м2		27,4
– площадка для осмотра КПП 2 этажа	м2		24,6
7 Строительный объем здания	м3		1951,38
8 Количество этажей	шт.		2

2.2 Характеристики объектов транспортной инфраструктуры
2.2.1 Транспорт и улично-дорожная сеть

Транспортная связь проектируемой открытой автостоянки для большегрузных автомобилей с другими районами города Магнитогорска осуществляется с выездом на прилегающую улицу местного значения Дежнева и далее на смежные улицы города.

По территории автостоянки предусмотрены проезды, позволяющие осуществлять круговой проезд по периметру. Обеспечен выезд с каждого ряда маш/мест.

Основной вид транспорта – грузовые автомобили.
Геометрические параметры автомобильных подъездов выполнены с учетом эксплуатируемого вида транспорта.

По проекту въезд на территорию открытой автостоянки для большегрузных автомобилей предусматривается с ул. Дежнева. Возле административного здания (АБК) предусматриваются стоянки автотранспорта для сотрудников на 3 маш/места и на 5 маш/мест. От стоянок автотранспорта для сотрудников до входов в административное здание предусматривается тротуар. Въезд на автостоянку оборудуется автоматическим шлагбаумом. Проектом предусматривается освещение территории автостоянки.

2.2.2 Пешеходное движение
Для организации пешеходного движения в целях безопасного передвижения лю-дей ко всем входам в здание АБК, а так же к автостоянкам для сотрудников предусматриваются тротуары.

Вдоль магистральных улиц районного значения пр. Пушкина и ул. Кирова имеются существующие тротуары.

2.2.3 Общественный пассажирский транспорт
Движение общественного транспорта происходит по пр. Пушкина и ул. Кирова. По ул. Кирова проходят трамвайные пути.

Согласно Генеральному плану города Магнитогорска (утв. от 24.11.2020 № 161) трамвайные пути и экспресс-автобус планируются по пр. Пушкина.

2.3 Характеристики объектов инженерной инфраструктуры
2.3.1 Водоснабжение

Источником водоснабжения проектируемого объекта является существующая кольцевая сеть хозяйственно-питьевого водопровода 150 мм, проходящая с северной стороны проектируемого объекта.

Снабжение хозяйственно-питьевой водой модульного здания (АБК) предусматривается одним вводом 63 мм от проектируемого кольцевого водопровода 160 мм, проходящего в зеленой зоне на территории автостоянки для большегрузных автомобилей.

В соответствии с данными МП трест «Водоканал» МО г. Магнитогорск (письмо № 01-11/2933 от 30.04.2020) существующее давление в сети хозяйственно-питьевого водопровода 150 мм составляет 0,3 МПа (3,0 атм). Гарантированное давление составляет 0,1 Мпа (1 атм).

Расчетный расход воды на наружное пожаротушение модульного здания (АБК) составляет 10,00 л/с. Расчетный расход воды на наружное пожаротушение автостоянки для большегрузных автомобилей (на 50 автомобилей) составляет 15,00 л/с.

Общий расчетный расход воды на наружное пожаротушение модульного здания (АБК) и автостоянки для большегрузных автомобилей составляет 25,0 л/с.

Наружное пожаротушение проектируемого модульного здания (АБК) и автостоянки для большегрузных автомобилей предусматривается передвижной пожарной техникой от проектируемых пожарных гидрантов, расположенных на проектируемой кольцевой сети водопровода из условия обеспечения пожаротушения любой части проектируемого объекта от двух и более пожарных гидрантов в радиусе 200 м.

Полив зеленых насаждений на территории автостоянки для большегрузных автомобилей осуществляется привозной водой.

2.3.2 Водоотведение
Рельеф территории в районе проектируемой автостоянки для большегрузных автомобилей не позволяет отвести бытовые стоки от модульного здания (АБК) в существующую сеть бытовой канализации 400 мм, проходящую по пр. Пушкина, самотеком.

Бытовые стоки от модульного здания отводятся самотеком выпусками 100 мм в проектируемую наружную сеть бытовой канализации 160 мм, с последующим сбросом в существующую сеть бытовой канализации 400 мм по пр. Пушкина с разрывом струи через проектируемую комплектную канализационную насосную станцию бытовых стоков КНС №2 Q=1,0 м³/ч.

Водоотведение от проектируемого объекта в соответствии с требованиями СП 32.13330.2012 «Канализация. Наружные сети и сооружения. СНиП 2.04.03-85», принимается равным водопотреблению и составляет 1,05 м³/сут (0,75 м³/ч).

2.3.3 Теплоснабжение
Источник теплоснабжения модульного здания АБК большегрузной стоянки – централизованные сети теплоснабжения от ТЭЦ ПАО «ММК».

Схема тепловой сети для модульного здания АБК двухтрубная – 2ф57х3,0 с прокладкой трубопроводов теплоснабжения надземно на высоких и низких опорах и подземно в непроходном канале из сборных ж/б элементов. В точке подключения предусматривается установка стальной запорной арматуры. Трубопроводы теплоизолируются.

2.3.4 Электроснабжение
Электроснабжение предусматривается:

– ввод № 1 на напряжении 10кВ от ячейки фидера 94-26 ПС 110кВ 94 с установкой комплектной трансформаторной подстанции КТПНТ-160-10/0,4 У1 К/К мощностью 160кВА. В проекте выполнено дооборудование ячейки фидера 94-26 ПС 110кВ 94 вакуумным выключателем типа ВВ/TEL с коммутационным модулем ISM_LD_1, трансформаторами тока ТПЛ-10-М, ограничителями перенапряжения ОПН-РТ/TEL-10/11, разъединителем РВ-10/630, трансформатором тока нулевой последовательности ТЗЛМ-1-1 и микропроцессорным устройством типа «Seram P3».

Электроснабжение потребителей электрической энергии на напряжении 0,4кВ выполнено от РУ-0,4кВ проектируемой КТПНТ-160-10/0,4 У1 В/К.

– ввод №2 на напряжении 0,4кВ от существующей трансформаторной подстанции ТП ООО «АТУ» (фидер 94-00). Место подключения РУ № 6 0,4кВ ЦП №5 МГ ячейка №1.

Проектной документацией предусматривается электроснабжение 10кВ проектируемой комплектной трансформаторной подстанции типа КТПНТ-160-10/0,4 У1 К/К кабельно-воздушной линией (КВЛ-10кВ) от ячейки фидера 94-26 ПС 110кВ 94. Электроснабжение 10кВ выполнено кабелем ПвВнг(В)-LS, проложенным по кабельной эстакаде и в ПНД трубе в траншее, а также проводом СИП 3, проложенным по проектируемым стойкам СВ-105.

Электроснабжение 0,4кВ модульного здания АБК предусматривается взаиморезервируемыми кабельно-воздушными линиями:

– ввод №1 от РУ-0,4кВ проектируемой КТПНТ-160-10/0,4 кабелем ВВГнг(А)-LS, проложенным в ПНД трубе в траншее;

– ввод №2 от РУ-0,4кВ существующей трансформаторной подстанции ТП ООО «АТУ» проводом СИП 2, проложенным по проектируемым стойкам СВ-105 и кабелем ВВГнг(А)-LS, проложенным на тротуаре, по наружным стенам зданий с крепления скобами и в ПНД трубе в траншее.

Электроснабжение 0,4кВ шкафов управления канализационных насосных станций КНС №1 и КНС №2 предусматривается от ВРУ №1 здания АБК. Электроснабжение насосов выполнено кабелями, проложенными в ПНД трубе в траншее. Кабели от шкафов управления до насосов поставляются комплектом с КНС №1 и КНС №2.

Электроснабжение 0,23кВ шлагбаумов осуществляется от распределительного шкафа ЩСт здания АБК кабелями ВВГнг(А)-LS, проложенными в ПНД трубе в траншее.

Кабели в траншее проложены согласно т.пр. А5-92: под проезжей частью на глубине 1м, в «зеленой» зоне – 0,7м от поверхности земли.

На вводе в здание АБК принято вводно-распределительное устройство ВРУ№1.

Питание электроприемников I категории электроснабжения осуществляется от ВРУ№2 с устройством автоматического включения резерва (АВР), установленного в электропомещении.

Электроприемники противопожарной защиты запитаны от ВРУ№2 с АВР.

В проекте предусмотрено наружное освещение территории автостоянки для большегрузных автомобилей с модульным зданием АБК в районе пр.Пушкина и ул.Дежнева (на 50 автомобилей).

2.3.5 Газоснабжение
Проектируемые сети газоснабжения проектом планировки не предусматриваются. Обеспечение здания АБК газопроводом не требуется.

2.3.6 Инженерная подготовка территории
По топогеодезической съемке на территории, отведенной для проектирования открытой автостоянки для большегрузных автомобилей, естественный рельеф ровный, с небольшим уклоном в северо-западном направлении. Отметки дневной поверхности изменяются в пределах от 372,99 до 368,15 м БС. Перепад отметок составляет около 5,0м.

План организации рельефа проектируемой стоянки для большегрузных автомобилей разработан в увязке с существующими отметками прилегающей территории и организацией продольных и поперечных уклонов на территории автостоянки.

Для отвода дождевых и талых вод с кровли проектируемого модульного здания (АБК) предусматривается организованная наружная водосток с отводом на отмостку.

Отвод поверхностных вод с территории проектируемой автостоянки на 50 большегрузных автомобилей в районе пр. Пушкина и ул. Дежнева предусматривается в существующую водоотводную южную нагорную канаву.

В соответствии с пунктом 5.8.9 ГОСТ 33062-2014 «Дороги автомобильные общего пользования. Требования к размещению объектов дорожного и придорожного сервиса» предусматривать строительство сооружений по очистке ливневого стока с территории автостоянок вместимостью до 100 транспортных средств не требуется.

Рельеф территории в районе проектируемой автостоянки для большегрузных автомобилей не позволяет отвести поверхностные воды в существующую водоотводную южную нагорную канаву самотеком.

Отвод поверхностных вод с территории автостоянки в существующую водоотводную южную нагорную канаву предусматривается с разрывом струи через проектируемую комплектную насосную станцию поверхностного стока КНС №1 Q=35,0 м³/ч.

Расчетный расход дождевых стоков с территории проектируемой автостоянки для большегрузных автомобилей составляет 32,58 л/с.

Расчетный расход дождевых стоков с кровли модульного здания (АБК) составляет 4,50 л/с.

Общий расчетный расход дождевых стоков с кровли и с территории проектируемой автостоянки составляет 37,08 л/с.

3 Основные технико-экономические показатели

Таблица 3 Основные технико-экономические показатели

Наименование показателей	Современное состояние на 2021 г.	Расчетный срок
1. Территория		
Площадь проектируемой территории – всего, га	5,379	5,379
В том числе территории:	-	-
жилых зон	-	-
объектов социального и культурно-бытового обслуживания населения	-	-
зон инженерной и транспортной инфраструктур	1,032	1,032
производственных зон	3,183	3,183
иных зон	1,165	1,165
1.2. Из общей площади проектируемого района участки гаражей и автостоянок для постоянного хранения автотранспорта, га	-	2,178
1.2. Из общей площади проектируемого района территории общего пользования – всего, из них, га:	2,134	2,524
– зеленые насаждения общего пользования	1,271	1,451
– улицы, дороги, проезды, площади	0,722	0,893
– тротуары	0,141	0,180
– прочие территории общего пользования	-	-
1.3. Из общей территории, га	5,379	5,379

Наименование показателей	Современное состояние на 2021 г.	Расчетный срок
– земли федеральной собственности	-	-
– земли субъектов Российской Федерации	-	-
– земли муниципальной собственности, из них:	-	-
– в аренде	0,036	0,036
– земли частной собственности	0,211	0,211
– прочие земли (данные отсутствуют)	5,132	5,132
2. Транспортная инфраструктура		
2.1. Протяженность улично-дорожной сети, в том числе:	1,030	1,271
– магистральные улицы районного значения регулируемого движения, км	0,119	0,119
– улицы и дороги местного значения, км	0,781	0,781
– проезды (основные и второстепенные), км	-	0,175
– тротуары, км	0,130	0,196
3. Инженерное оборудование		
3.1. Существующие действующие инженерные сети, км:		
– водопровод пожарно-питьевой	0,039	0,908
– канализация бытовая	0,067	0,224
– канализация ливневая	-	0,437
– теплопровод	0,117	0,494
– сети связи	0,134	0,134
– высоковольтные воздушные линии электропередачи	0,421	1,154
– низковольтные воздушные линии электропередачи	0,067	0,067
– низковольтные подземные линии электропередачи	0,080	0,589

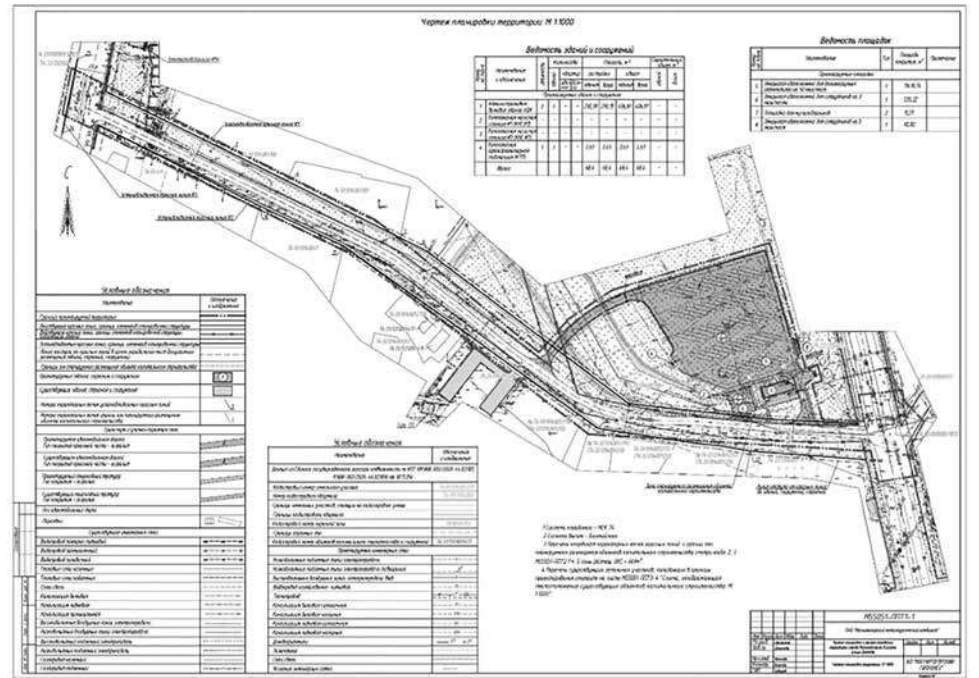
Приложение № 2
к постановлению администрации города
от 24.06.2021 № 6694-П

ПОЛОЖЕНИЯ ОБ ОЧЕРЕДНОСТИ ПЛАНИРУЕМОГО РАЗВИТИЯ ТЕРРИТОРИИ

Этапы строительства объектов капитального строительства и этапы строительства необходимых для такого строительства объектов и обеспечения жизнедеятельности граждан объектов коммунальной, транспортной, социальной инфраструктур

Очередность планируемого развития территории – 1 этапа.
Расчетный срок – до 2022 г.

Приложение № 3
к постановлению администрации города
от 24.06.2021 № 6694-П



Приложение № 4
к постановлению администрации города
от 24.06.2021 № 6694-П

ТЕКСТОВАЯ ЧАСТЬ ПРОЕКТА МЕЖЕВАНИЯ ТЕРРИТОРИИ

Общие данные
Проект межевания разработан на основании постановления администрации города Магнитогорска Челябинской области №13590-П от 01.12.2020 "О подготовке проекта планировки и проекта межевания территории города Магнитогорска в районе улицы Дежнева" (приложение А).

При подготовке документации по планировке территории решается задача: определение местоположения границ образуемых земельных участков.

Проектируемая территория под открытую автостоянку для большегрузных автомобилей находится в левобережной части г. Магнитогорска в районе пересечения пр. Пушкина и ул. Дежнева.

Площадь проектируемой территории составляет 5,38 га

Для подготовки документации по планировке территории использованы следующие исходные данные:

1) инженерно-геодезические изыскания, выполненные АО "МАГНИТОГОРСКИЙ ГИПРОМЕЗ" (отчет М61517-20ИГИ);

2) сведения о ранее образованных земельных участках, попадающих в границы проектирования на основе кадастровых планов территории, предоставленных филиалом федерального государственного бюджетного учреждения «Федеральная кадастровая палата Федеральной службы государственной регистрации, кадастра и картографии» по Челябинской области (Приложение Б);

3) исходные данные, предоставленные отделом информационного обеспечения градостроительной деятельности управления архитектуры и градостроительства г. Магнитогорска.

Документация по планировке территории выполнена в соответствии со следующими нормативными документами:

1) Градостроительный кодекс Российской Федерации от 29.12.2004г. № 190-ФЗ (в редакции от 10.01.2021г);

2) СП 42.13330.2016 «Градостроительство. Планировка и застройка городских и сельских поселений» Актуализированная редакция СНиП 2.07.01-89*;

3) Земельный кодекс Российской Федерации от 25.10.2001г. № 136-ФЗ (в редакции от 10.01.2021г);

4) Приказ Минстроя России от 25.04.2017 №739/пр «Об утверждении требований к цифровым топо-

графическим картам и цифровым топографическим планам, используемым при подготовке графической части документации по планировке территории»;

5) Генеральный план Магнитогорского городского округа (в редакции от 24.11.2020 №161);
6) Местные нормативы градостроительного проектирования города Магнитогорска от 24.02.2015г. № 21 (с изм. от 25.09.2018г. № 116);

7) Правила землепользования и застройки города Магнитогорска (в редакции от 24.11.2020 №162); а также в соответствии с действующим законодательством в области архитектурной деятельности и градостроительства, строительными и санитарными правилами и нормами.

Проект межевания территории
1.1 Перечень образуемых земельных участков, способы их образования
Проектом межевания предусматривается образование земельного участка с целью размещения открытой автостоянки для большегрузных автомобилей с модульным зданием АБК на 50 автомобилей.

Образование земельного участка из земель неразграниченной государственной собственности. В результате образуется земельный участок с условным номером:
– :ЗУ1 – площадью 21712 м2 (вид разрешенного использования «Улично-дорожная сеть/ 12.0.1», «Деловое управление/ 4.1»).

Таблица 1

ПЕРЕЧЕНЬ И СВЕДЕНИЯ ОБ ОБРАЗУЕМОМ ЗЕМЕЛЬНОМ УЧАСТКЕ, СПОСОБЫ ЕГО ОБРАЗОВАНИЯ

№ п/п	Условный номер земельного участка	Устанавливаемый вид разрешенного использования / Код по классификатору	Площадь	Примечание	Способ образования земельного участка
1	:ЗУ1	Улично-дорожная сеть/ 12.0.1, Деловое управление/ 4.1	21712		Из земель
Категория земель образуемых земельных участков – земли населенных пунктов					

1.2 Перечень, сведения о площади и виде разрешенного использования образуемых земельных участков, в том числе возможные способы их образования

Проектом межевания установлены границы образуемого земельного участка в соответствии с функциональным назначением проектируемых объектов и обеспечивающие нормируемые условия их эксплуатации, включая проходы к ним и площадки различного функционального назначения. При этом учтены границы территориальных зон согласно правилам землепользования и застройки города Магнитогорска (в редакции от 24.11.2020 №162).

Земельный участок образуется из земель, находящихся в муниципальной собственности согласно статье 11.2 Земельного кодекса РФ (в редакции от 10.01.2021).

1.3 Перечень и сведения о площади образуемых земельных участков, которые будут отнесены к территориям общего пользования или имуществу общего пользования, в том числе в отношении которых предполагается резервирование и (или) изъятие для государственных и муниципальных нужд
В проекте не предполагается образование земельных участков, которые будут относиться к территориям общего пользования или имуществу общего пользования.

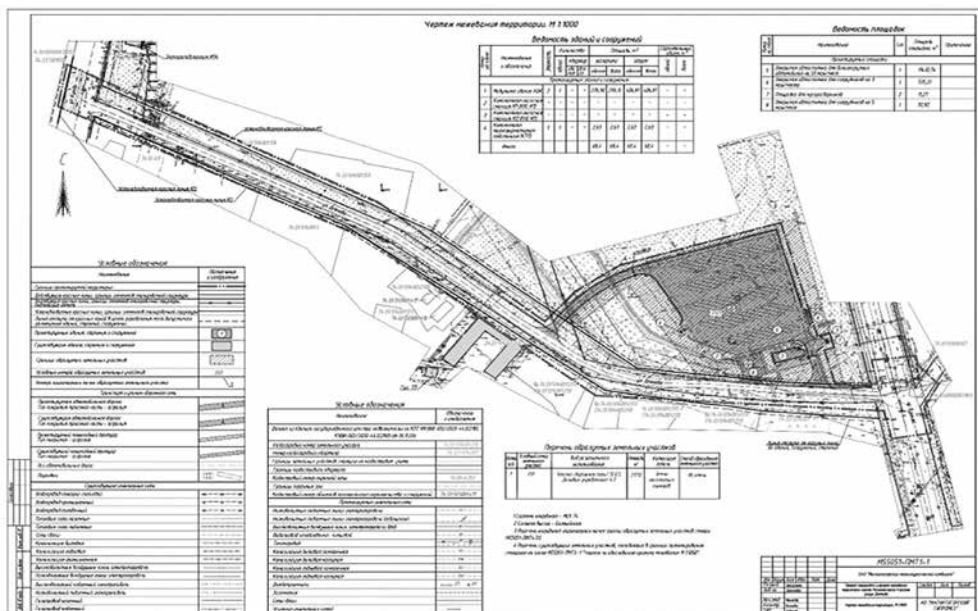
2 Основные технико-экономические показатели проекта межевания территории

Таблица 2

ОСНОВНЫЕ ТЕХНИКО-ЭКОНОМИЧЕСКИЕ ПОКАЗАТЕЛИ ПРОЕКТА МЕЖЕВАНИЯ ТЕРРИТОРИИ

Наименование показателей	Современное состояние на 2021 год	Расчётный срок
1. Образуемые земельные участки, га		
в том числе участки, образуемые в территориальных зонах:	-	2,1712
– Ц-3 (Зона обслуживающей, деловой и производственной активности при транспортных и промышленных узлах)	-	-
– И (Зона инженерной инфраструктуры)	-	-
– И2 (Зона инженерной инфраструктуры вне границ населенного пункта)	-	-
– ПК-1 (Зона производственно-складских объектов)	-	2,1712
– ПК-2 (Зона производственно-коммунальных объектов I-II классов)	-	-
– Р-3 (Зона зеленых насаждений специального назначения)	-	-
– ТР-1 (Зона железнодорожного транспорта)	-	-
– Территории общего пользования, га	-	-

Приложение № 5 к постановлению администрации города от 24.06.2021 № 6694-П



АДМИНИСТРАЦИЯ ГОРОДА МАГНИТОГОРСКА ЧЕЛЯБИНСКОЙ ОБЛАСТИ ПОСТАНОВЛЕНИЕ

№ 6695-П

24.06.2021

Об утверждении проекта планировки территории 141 микрорайона города Магнитогорска

В соответствии с Федеральным законом «Об общих принципах организации местного самоуправления в Российской Федерации», Градостроительным кодексом Российской Федерации, Правилами землепользования и застройки города Магнитогорска, утвержденными Решением Магнитогорского городского Собрания депутатов от 17 сентября 2008 года № 125, постановлением администрации города от 03.06.2020 № 5774-П «О подготовке проекта планировки территории 141 микрорайона города Магнитогорска», опубликованным в газете «Магнитогорский рабочий» от 06.06.2020 № 60, оповещением администрации города о начале общественных обсуждений по проекту «Проект планировки территории 141 микрорайона города Магнитогорска», опубликованным в газете «Магнитогорский рабочий» от 22.04.2021 №43, с учетом протокола общественных обсуждений от 29.05.2021 и заключения о результатах общественных обсуждений от 29.05.2021, опубликованного в газете «Магнитогорский рабочий» от 29.05.2021 №57, руководствуясь Уставом города Магнитогорска,

ПОСТАНОВЛЯЮ:

1. Утвердить проект планировки территории 141 микрорайона города Магнитогорска шифр: МА55044, выполненный АО «Магнитогорский гипромет», в составе:

1) Положение о характеристиках планируемого развития территории, о характеристиках объектов капитального строительства согласно приложению №1 к настоящему постановлению;
2) положения об очередности планируемого развития территории согласно приложению №2 к настоящему постановлению;
3) чертёж планировки территории, М 1:1000 согласно приложению № 3 к настоящему постановлению.

2. Управлению архитектуры и градостроительства администрации города (Глебова О. В.) разместить утвержденный проект планировки территории 141 микрорайона города Магнитогорска, в информационной системе обеспечения градостроительной деятельности.

3. Службе внешних связей и молодежной политики администрации города (Рязанова О. М.):

1) опубликовать настоящее постановление и приложения к постановлению в средствах массовой информации в течение 7 дней со дня утверждения проекта;

2) разместить настоящее постановление и приложения к постановлению на официальном сайте администрации города Магнитогорска в сети Интернет.

4. Контроль исполнения настоящего постановления возложить на заместителя главы города Курсевиц М. В.

Глава города С. Н. БЕРДНИКОВ

Приложение № 1 к постановлению администрации города от 24.06.2021 № 6695-П

ПОЛОЖЕНИЕ О ХАРАКТЕРИСТИКАХ ПЛАНИРУЕМОГО РАЗВИТИЯ ТЕРРИТОРИИ, О ХАРАКТЕРИСТИКАХ ОБЪЕКТОВ КАПИТАЛЬНОГО СТРОИТЕЛЬСТВА

Характеристики планируемого развития территории

Подготовка документации по планировке территории осуществляется на основании постановления администрации города Магнитогорска № 5774-П от 03.06.2020г. Площадь территории составляет 27,7564 га.

Проектом планировки территории предусматривается размещение физкультурно-оздоровительного комплекса в здании с бассейном (код по классификатору: 5.1.2) (далее – ФОК с бассейном) и сооружения обеспечивающее поставку газа (ГРПШ) (код по классификатору: 3.1) (далее – ГРПШ) на земельном участке с кадастровым номером 74:33:0307002:80. Планируемое количество посетителей ФОКа с бассейном – 224 человека, при одновременном пребывании.

Обоснования размещения планируемого объекта капитального строительства на территории 141 микрорайона

Согласно «Программе комплексного развития социальной инфраструктуры города Магнитогорска на 2016-2025 годы», утвержденной Решением Магнитогорского городского Собрания депутатов от 28.06.2015 года №84 (далее – Программа), приоритетным направлением развития физической культуры и спорта является вовлечение населения в регулярные занятия физической культурой и спортом, в том числе через повышение доступности объектов спорта. Для решения поставленных задач, а также в целях сохранения положительной динамики и устойчивого развития физической культуры и спорта в городе необходимо обеспечить сохранение и развитие спортивной инфраструктуры, создать условия для подготовки спортивных сборных команд.

В соответствии с таблицей 4 о потребности населения в обеспечении спортивной инфраструктуры, указанной в Программе, обеспеченность населения города спортивными сооружениями ниже нормативных показателей. Обеспеченность спортивными сооружениями по численности жителей составляет:

физкультурно – оздоровительные комплексы – 35,7%;
плавательные бассейны – 5,3%.

Согласно этим данным, потребность в спортивных сооружениях высокая, а процентная обеспеченность на долю населения – низкая. Размещение здания физкультурно-оздоровительного комплекса с бассейном для спортивного и оздоровительного плавания на территории 141 микрорайона города Магнитогорска будет способствовать увеличению доли населения, занимающейся физической культурой и спортом, которая должна составлять не менее 40 процентов, согласно Стратегии развития физической культуры и спорта в Российской Федерации, утвержденной распоряжением Правительства Российской Федерации от 7 августа 2009 года №1101-Р, целью которой является укрепления здоровья граждан.

В соответствии с Местными нормативами градостроительного проектирования при размещении учреждений, организация и предприятий обслуживания следует учитывать социальные нормативы обеспеченности. Радиус обслуживания населения для проектируемого ФОКа с бассейном составляет 1500м. Нормативная обеспеченность в соответствии с табл. № 4 о потребности населения в обеспечении спортивной инфраструктуры, указанной в Программе, 75 кв. м. зеркала воды на 1 тысячу жителей, при численности населения 5544 человек составляет 416, фактическая обеспеченность в границах проектирования (бассейн размером 25м*15м) составляет 375.

Плотность и параметры застройки территории

Согласно Прил.Б к СП 42.13330.2016, для городских поселений необходимо определять плотность застройки участков территориальных зон. Основными показателями плотности застройки являются:

коэффициент застройки – отношение площади, занятой под зданиями и сооружениями, к площади участка (квартала);
коэффициент плотности застройки – отношение площади всех этажей зданий и сооружений к площади участка (квартала).

Проектные показатели плотности застройки определены на основании чертежа планировки территории.

Основные параметры планируемой застройки

Нормативные показатели плотности застройки определены согласно данным ПЗЗ для территориальной зоны Ж-1:

Предельные показатели плотности застройки определены в ст.17 ПЗЗ:

Максимальный процент застройки земельного участка – 40%;

Коэффициент плотности застройки – 1,2.

Проектные показатели плотности застройки определены на основании чертежа планировки территории:

Максимальный процент застройки территории – 26%;

Коэффициент плотности застройки* – 0,91.

*Коэффициент плотности застройки рассчитывается на территорию квартала (в границах красных линий).

Население

Численность населения на расчетный срок – 5544. Плотность населения – 200 чел./га.

Жилой фонд

Сохраняемый жилой фонд на расчетный срок – 232,41 тыс.м² общей площади.

Плотность застройки – 8373,24 м²/га.

Таблица 1 Основные показатели состояния территории

Территория	Население		Жилищный фонд (тыс. м² общей площади)	
	Численность населения, чел.	Плотность населения, чел./га	Сохраняемый жилищный фонд, тыс. м²	Плотность застройки, м²/га
141 микрорайон	5544	200	232,41	8373,24

Основные параметры земельного участка с кадастровым номером 74:33:0307002:80: процент застройки земельного участка – 64%; коэффициент плотности застройки* – 2,37.

Обоснование отклонения от предельных параметров разрешенного строительства является в соответствии со ст.8 ПЗЗ в условиях существующей плотно застроенной территории – инженерно-геологические характеристики, неблагоприятные для застройки, т.к. с северо-восточной стороны проходит магистральный

водопровод (санитарно-защитная зона – 10м), а с южной стороны земельного участка сети водоотведения. На земельном участке с кадастровым номером 74:33:0307002:80, **планируются** организация территории, предназначенной для хранения транспортных средств, S которой составит не более 15% от площади земельного участка с кадастровым номером 74:33:0307002:80 и озеленение на крыше, S которого составит не менее 25% от площади земельного участка с кадастровым номером 74:33:0307002:80.

Предложения по формированию красных линий улиц
Красные линии – линии, которые обозначают существующие, планируемые (изменяемые, вновь образуемые) границы территорий общего пользования и (или) границы территорий, занятых линейными объектами и (или) предназначенных для размещения линейных объектов.

Красные линии отображены в соответствии с проектом межевания территории 141 микрорайона города Магнитогорска, утвержденным постановлением администрации города от 09.12.2019 №15466-П. Территории общего пользования – территории, которыми беспрепятственно пользуется неограниченный круг лиц. Это территории, предназначенные для размещения пешеходных дорожек, площадок, парковок легкового автотранспорта, озеленения, благоустройства, набережные, скверы.

Линии регулирования застройки – граница застройки, устанавливаемая при размещении зданий, строений и сооружений, с отступом от красной линии или от границ земельного участка.

Линии регулирования застройки отображены в соответствии с проектом межевания территории 141 микрорайона города Магнитогорска, утвержденным постановлением администрации города от 09.12.2019 №15466-П. Линии регулирования застройки с южной, западной, восточной стороны совпадают с красной линией, с северной стороны отступ от красной линии составляет Зметра.

Проектом МА55044 не предусмотрено установление, изменение красных линий и линии регулирования застройки.

Предложение по изменению территориальных зон, выделенных на карте градостроительного зонирования

Проектом не вносятся предложения по изменению перечня и границ территориальных зон, выделенных на карте градостроительного зонирования.

Характеристики объектов капитального строительства
Характеристики объектов капитального строительства жилого, производственного, общественно-делового и иного назначения.

Таблица 2 Сводная ведомость зданий, строений и сооружений

№ по эксп.	Наименование	Этаж-ность	Кол-во квартир	Кол-во секций (зданий)	Пл.застройки, м²	Жилая пл., м²	Общая пл.квартир, м²	Население	Мощность	Стр. объем, тыс. м³
Сохраняемая застройка										
Жилые здания										
1	Многоквартирный жилой дом (ул. Труда, 39)	9	89	2	833,4	3368,26	5465,09	182	-	20,4
2	Многоквартирный жилой дом (улица Советская, 199) со встроенно-пристроенными нежилыми помещениями, в т.ч.	9	327	9	2910,0	10928,76	18777,22	626	-	77,1
	Детская поликлиника	1	-	-	750,0	-	1136,0	-	225 посещений 180 м² торг. площ.	2,9
	Магазины	-	6	-	-	-	338,4	-	-	-
3	Многоквартирный жилой дом (улица Советская, 199/2)	5	84	3	1140,8	2298,32	4064,94	135	-	18,9
4	Многоквартирный жилой дом (улица Советская, 201) со встроенно-пристроенными нежилыми помещениями, в т.ч.	15	80	1	600,13	2705,69	4859,86	154	-	22,9
	Детская поликлиника	1	-	-	-	637,1	-	-	20 посещений 40 посещений 120 м² торг. площ.	3,2
	Спортивная секция	1	-	-	799,34	-	360,0	-	-	1,3
	Магазин	1	-	-	-	180,0	-	-	-	-
5	Многоквартирный жилой дом (улица Советская, 201/1)	9	105	2	786,4	3039,4	4940,2	164	-	18,7
	Ремонт обуви	-	1	-	-	-	56,40	-	25 м² торг. площ.	-
6	Многоквартирный жилой дом (улица Советская, 201/2)	9	106	2	786,4	3039,4	4940,2	164	-	18,7
7	Многоквартирный жилой дом (улица Советская, 201/3)	9	106	2	786,4	3039,4	4971,0	164	-	18,7
8	Многоквартирный жилой дом (улица Советская, 205)	9	319	9	2686,1	10516,84	17425,17	581	-	66,1
	Магазины	-	5	-	-	-	282,0	-	150 м² торг. площ.	-
9	Многоквартирный жилой дом (улица Советская, 205/1)	9	142	3	1204,1	5421,88	8675,0	289	-	28,5
10	Многоквартирный жилой дом (ул.50-летия Магнитки д.44/1)	5	140	3	1988,3	4093,73	6997,22	233	-	26,7
11	Многоквартирный жилой дом (улица 50-летия Магнитки, 48)	9	107	2	889,47	3470,97	5684,28	189	-	21,9
	Магазин	-	1	-	-	-	56,40	-	30 м² торг. площ.	-
12	Многоквартирный жилой дом (улица 50-летия Магнитки, 46)	9	72	1	581,4	2357,64	3938,4	131	-	14,6
13	Многоквартирный жилой дом (улица 50-летия Магнитки, 44)	9	107	2	881,8	3524,32	5890,85	196	-	22,0
	Ремонт обуви	-	1	-	-	-	56,40	-	25 м² торг. площ.	-
14	Многоквартирный жилой дом (ул.50-летия Магнитки, 42) со встроенно-пристроенными нежилыми помещениями, в т.ч.	9	151	4	2222,1	5427,50	8764,0	292	-	33,8
	Магазин	1	-	-	1402,60	-	2401,90	-	396 м² торг. площ.	5,6
	Магазины	-	3	-	-	-	170,70	-	90,0 м² торг. площ.	-

№ по эксп.	Наименование	Этаж-ность	Кол-во квартир	Кол-во секций (зданий)	Пл.застройки, м²	Жилая пл., м²	Общая пл.квартир, м²	Население	Мощность	Стр. объем, тыс. м³
15	Многоквартирный жилой дом (улица Жукова, 6) со встроенно-пристроенными нежилыми помещениями, в т.ч.	9	333	9	3267,0	1090,10	18605,91	620	-	64,1
	Магазин	1	-	-	250,0	-	524,6	-	345,9 м² торг. площ.	1,05
16	Многоквартирный жилой дом (улица Жукова, 2/2)	5	84	3	1126,1	2298,32	4009,14	134	-	19,0
17	Многоквартирный жилой дом (улица Жукова, 2)	9	133	4	1218,4	4708,44	8804,9	293	-	30,0
	Магазины	-	11	-	-	-	620,4	-	330,0 м² торг. площ.	0,26
18	Многоквартирный жилой дом (улица Труда, 35) со встроенно-пристроенными нежилыми помещениями, в т.ч.	9	313	8	2799,16	11218,47	18721,0	624	-	6,9
	Магазины	-	3	-	-	-	170,7	-	90,0 м² торг. площ.	-
	Аптека «Уралмедсервис»	1	-	-	140,85	-	320,0	-	60,0 м² торг. площ.	1,4
	Торговая сеть «Суши»	1	-	-	30,0	-	48,0	-	20,0 м² торг. площ.	0,12
19	Многоквартирный жилой дом (улица 50-летия Магнитки, 48/1)	9	81	2	737,2	4364,50	5799,0	145	-	20,1
20	Многоквартирный жилой дом (улица Жукова, 4А)	10	34	1	580,81	2084,0	3690,88	92	-	16,2
	Магазины	-	6	-	-	-	501,07	-	202,9 м² торг. площ.	-
21	Многоквартирный жилой дом (улица Жукова, 4)	9	42	1	539,85	2703,66	3759,46	94	-	33,3
	Магазины	-	4	-	399,69	-	1425,93	-	512,5,0 м² торг. площ.	4,8
22	Многоквартирный жилой дом (улица Жукова, 4/2)	5	25	2	480,0	920,0	1680,0	42	-	8,2
	Всего:	-	3021	-	32817,80	92619,60	179749,72	5544	-	627,4
Общественные здания										
23	Магазин (ул. Труда, 39А)	1	-	-	631,0	-	728,70	-	170 м² торг. площ.	2,6
24	Магазин (ул. Труда, 39Б)	2	-	-	647,20	-	1516,50	-	920 м² торг. площ.	4,6
25	Торговый центр (ул. Советская, 199А)	1	-	-	6857,10	-	10970,0	-	5400 м² торг. площ.	47,2
26	Магазин (ул. 50-летия Магнитки, 48Б)	2	-	-	1406,70	-	1946,40	-	500 м² торг. площ.	7,5
27	Магазин (ул. 50-летия Магнитки, 48В)	2	-	-	96,0	-	180,0	-	90,0 м² торг. площ.	0,9
28	Административное здание (ул. Жукова, 6/1)	1	-	-	432,15	-	358,90	-	-	3,1
29	Административное здание (ул. Жукова, 2/1)	1	-	-	436,2	-	358,90	-	-	3,2
30	Административное здание (ул. Жукова, 2/4)	1	-	-	269,86	-	442,42	-	-	1,7
31	Магазин кондитерских изделий Лакомка» (ул. Труда, 33Б)	1	-	-	473,10	-	757,0	-	16 мест	2,1
32	Магазин «Монетка» (ул. Труда, 33)	1	-	-	2268,0	-	3200,0	-	850 м² торг. площ.	9,5
33	Магазины (ул. Труда, 33А)	2	-	-	540,0	-	1340,0	-	650 м² торг. площ.	4,7
34	Магазин «Красное Белое» (ул. Советская, 205)	1	-	-	96,0	-	120,0	-	60 м² торг. площ.	0,9
35	Детская стоматологическая поликлиника (ул. Труда, 37)	4	-	-	1046,26	-	5752,14	-	270 посещений	20,0
36	Бактериологическая лаборатория (ул. 50-летия Магнитки, 44а)	1	-	-	727,20	-	1644,50	-	-	6,1
37	Спортивный клуб (ул. Советская, 199/1)	2	-	-	453,40	-	1083,1	-	96 мест	4,7
38	Дошкольное детское учреждение № 72 (ул. Труда, 35/2)	2	-	-	1338,70	-	2329,0	-	280 мест	8,95
39	Культурно – досуговый клуб (ул. Советская, 205/2)	2	-	-	325,92	-	582,0	-	96 мест	2,15
40	Детский театальный центр (ул. 50-летия Магнитки, 48А)	1	-	-	777,60	-	1245,23	-	200 посещений	6,2
41	Детская библиотека (ул. 50-летия Магнитки, 46А)	1	-	-	91,89	-	136,28	-	33 посадочн. места	0,61
42	Дошкольное детское учреждение № 104 (ул. 50-летия Магнитки, 46/1)	2	-	-	944,0	-	1324,0	-	140 мест	8,5
43	Общеобразовательная школа №1 (ул. Жукова, д 4/1) Пристрой через	3	-	-	2465,0	-	7224,67	-	1176 мест	27,4
44	Переход к общеобразовательной школе №1 (ул. Жукова, д 4/1)	2	-	-	823,28	-	845,81	-	90 мест	3,2
45	Дошкольное детское учреждение № 11 (ул. Жукова, 2/3)	2	-	-	1338,70	-	2329,0	-	280 мест	8,95

№ по эксп.	Наименование	Этаж-ность	Кол-во квартир	Кол-во секций (зданий)	Пл.застройки, м²	Жилая пл., м²	Общая пл.квартир, м²	Население	Мощность	Стр. объем, тыс. м³
46	Торговый павильон (ул. Труда, 35А)	1	-	-	20,0	-	30,0	-	15 м² торг. площ.	0,7
47	Торговый павильон (ул. Советская, 205в)	1	-	-	20,0	-	30,0	-	15 м² торг. площ.	0,7
48	Торговый павильон (ул. 50-летия Магнитки, 48/2)	1	-	-	9,0	-	14,0	-	7,0 м² торг. площ.	0,35
49	Сквер «Горняков» (от жилого дома №2/2 по ул. Жукова до жилого дома №201 по ул. Советская)	-	-	-	9525,0	-	-	-	-	-
Всего:					34059,26	-	46488,55	-	-	186,5
Сооружения инженерной инфраструктуры										
50	Трансформаторная подстанция (ТП №1) (ул. Труда, 39/8)	1	-	-	56,70	-	85,0	-	10/0,4 кВ	0,2
51	Хозблок №42 (ул. Советская, 199/8)	1	-	-	119,0	-	154,70	-	-	0,4
52	Трансформаторная подстанция (ТП №2) (ул. Советская, 199/8)	1	-	-	54,70	-	82,0	-	10/0,4 кВ	0,2
53	Трансформаторная подстанция (ТП №3) (ул. Жукова, 2/8)	1	-	-	69,80	-	104,70	-	10/0,4 кВ	0,25
54	Трансформаторная подстанция (ТП №4) (ул. Жукова, 6/8)	1	-	-	56,10	-	84,10	-	10/0,4 кВ	0,2
55	Хозблок (бойлерная) (ул. Советская, 205/3)	1	-	-	163,0	-	211,90	-	-	0,6
56	Трансформаторная подстанция (ТП №5) (ул. Советская, 205/8)	1	-	-	54,70	-	82,0	-	10/0,4 кВ	0,2
63	Трансформаторная подстанция (ТП №6) (ул. Советская, 199/7)	1	-	-	54,70	-	82,0	-	10/0,4 кВ	0,2
Всего:					628,70	-	886,40	-	-	2,25
Сооружения транспортной инфраструктуры										
57	Гаражи (рядом с жилым домом по ул. Жукова, 4/2)	1	16 боксов	-	331,70	-	282,20	-	-	0,8
58	Автостоянка (в районе жилого дома по ул. Советская, 199)	-	-	-	2625,0	-	-	-	-	-
59	Круглосуточная платная автостоянка (в районе жилого дома по ул. Советская, 205)	-	-	-	2468,0	-	-	-	-	-
60	Гостевая автостоянка (в районе жилого дома по ул. Труда, 39Б)	-	-	-	725,0	-	-	-	-	-
61	Круглосуточная платная автостоянка (в районе жилого дома по ул. Советская, 201)	-	-	-	2403,0	-	-	-	-	-
Всего:					8552,70	-	282,20	-	-	0,8
Итого:					76058,46	92619,6	127406,87	5544	-	817,0

Таблица 3 Сводная ведомость зданий, строений и сооружений (продолжение)

№ по эксп.	Наименование	Вид разрешенного использования ЗУ/Код по классификатору	Этаж-ность	Кол-во квартир	Кол-во секций (зданий)	Пл.зас-тройки, м²	Жи-лая пл., м²	Общая пл м²	Насе-ление	Мощ-ность	Стр. объем, тыс. м³
Проектируемая застройка											
Общественные здания											
62	Физкультурно-оздоровительный комплекс в здании с бассейном	Общественные занятия спортом в помещении/5.1.2	4	-	-	1853,41	-	6952,06	-	224 единовременных посетителя	29,4
64	Сооружение обеспечивающее поставку газа (ГРПШ)	Коммунальное обслуживание / 3.1	1	-	-	27	-	2	-	0,02-0,6МПа	0,006
Всего:						1880,41	-	6954,06	-	-	29,406
Итого:						77938,87	92619,6	234360,93	5544	-	846,406

Таблица 3

СВОДНАЯ ВЕДОМОСТЬ ЗДАНИЙ, СТРОЕНИЙ И СООРУЖЕНИЙ (ПРОДОЛЖЕНИЕ)

№ по эксп.	Наименование	Вид разрешенного использования ЗУ/Код по классификатору	Этаж-ность	Кол-во квартир	Кол-во секций (зданий)	Пл.зас-тройки, м²	Жи-лая пл., м²	Общая пл м²	Насе-ление	Мощ-ность	Стр. объем, тыс. м³
Проектируемая застройка											
Общественные здания											
62	Физкультурно-оздоровительный комплекс в здании с бассейном	Общественные занятия спортом в помещении/5.1.2	4	-	-	1853,41	-	6952,06	-	224 единовременных посетителя	29,4
64	Сооружение обеспечивающее поставку газа (ГРПШ)	Коммунальное обслуживание / 3.1	1	-	-	27	-	2	-	0,02-0,6МПа	0,006
Всего:						1880,41	-	6954,06	-	-	29,406
Итого:						77938,87	92619,6	234360,93	5544	-	846,406

1.1 Характеристики объектов социальной инфраструктуры
 Планировочная структура существующей застройки предусматривает необходимые учреждения и предприятия культурно-бытового обслуживания микрорайонного значения и первичного обслуживания в составе действующих учреждений.
 Нормативные учреждения повседневного, периодического и эпизодического обслуживания располагаются в нормативном радиусе пешеходной и транспортной доступности, на смежных территориях и в структуре городского округа.

Благоустройство и озеленение
 К озелененным территориям, относящимся части участков, которые не застроены или строением и не предназначены для использования для проезжей части, парковки или тротуара и при этом: покрыты зелеными насаждениями, доступными для всех пользователей объектов, расположенных на земельном участке или в квартале.

В микрорайоне размещены площадки общего пользования различного назначения с учетом демографического состава населения, типа застройки, природно-климатических и других местных условий, при этом общая площадь территорий, занимаемой детскими игровыми площадками, отдыха и занятий физкультурой взрослого населения должна быть не менее 10% общей площади микрорайона и доступной для МГН.

Расчет нормируемых элементов дворовой территории произведен от общей площади микрорайона, в соответствии с п.7.5 СП 42.13330.2016. Расчет озеленения выполнен в соответствии с п.7.4 СП 42.13330.2016: не менее 25% микрорайона без учета участков общеобразовательных и дошкольных образовательных организаций.

Таблица 4

РАСЧЕТ НОРМИРУЕМЫХ ЭЛЕМЕНТОВ ДВОРОВОЙ ТЕРРИТОРИИ

№	Элемент дворовой территории	Нормируемый %**	Расчетный %/ кв.м.	Фактическое состояние, %/ кв.м.	Запроектировано на расчетный срок, %/кв.м.
1	Площадки общего пользования: для игр детей дошкольного и младшего школьного возраста, отдыха взрослого населения, занятий физкультурой и хозяйственных целей	не менее 10 % общей площади*	10%/21048,53 кв.м.	10,8%/22762,82 кв. м.	10,8%/22762,82 кв. м.
2	Озеленение территории микрорайона	25% общей площади*	25%/52621,59 кв. м.	36%/77812,02 кв. м.	36%/77812,02 кв. м.

Примечание:

* - S микрорайона в красных линиях без учета участков общеобразовательных и дошкольных образовательных организаций составляет 210486,36кв.м. (S элемента планировочной структуры - 256368,36 кв.м., S участков общеобразовательных и дошкольных образовательных организаций составляет 45882кв.м. (з.у. с кад. ном. 74:33:0307002:46 S=9960 кв.м., з.у. с кад. ном. 74:33:0307002:71 S=9748 кв.м., з.у. с кад. ном. 74:33:0307002:61 S=5439 кв.м., з.у. с кад. ном. 74:33:0307002:8704 S=20735 кв.м.);

** расчет нормативного размера площадок общего пользования произведен в соответствии с п. 7.4, 7.5 СП 42.13330.2016.

Согласно данному расчету в таблице № 7 площадь фактических элементов дворовой территории соответствует положениям СП 42.13330.2016.

Проектом предусматривается благоустройство и озеленение территории проектируемого ФОКа с бассейном, с устройством озеленения на кровле, S которого составит не менее 25% от площади земельного участка с кадастровым номером 74:33:0307002:80, а также адаптация среды для маломобильных групп населения.

2.3 Характеристики объектов транспортной инфраструктуры

2.3.1 Транспорт и улично-дорожная сеть

Предусмотрено развитие улично-дорожной сети в увязке планируемой территории с существующей сетью внешнего транспорта и транспортной инфраструктурой.

2.3.2 Улицы и дороги

Предусмотрено развитие улично-дорожной сети в увязке планируемой территории с существующей сетью внешнего транспорта и транспортной инфраструктурой.

Улицы и дороги

Основу существующей улично-дорожной сети территории в границах действующих красных линий составляют улицы следующих категорий:

Магистральные улицы и дороги:

Магистральные улицы общегородского значения регулируемого движения:

ул. Советская;

ул. Труда;

ул. 50-летия Магнитки.

Магистральные улицы районного значения регулируемого движения:

ул. Жукова.

2.3.3 Пешеходное движение

В проекте планировки территории отображена непрерывная система пешеходных коммуникаций, включающая пешеходное пространство территории внутри квартала и улично - дорожной сети.

2.3.4 Велосипедное движение

На территории 141 микрорайона велосипедное движение показано по основным магистральным улицам.

2.3.5 Общественный пассажирский транспорт

Основными видами транспорта для пассажирских связей является рейсовый (маршрутный) автобус и индивидуальный легковой автомобиль.

Линии наземного общественного пассажирского транспорта предусматриваются на улицах с организацией движения транспортных средств в общем потоке.

В соответствии с п.32 МНГП дальность пешеходных подходов до ближайшей остановки общественного пассажирского транспорта не более 500м. В общегородском центре дальность пешеходных подходов до ближайшей остановки общественного пассажирского транспорта от объектов массового посещения должна быть не более 250 м.

Трамвай

Трамвайные линии предусмотрены по ул. Советская и по ул. Труда. Организовано по 2 остановочных комплекса на каждом участке улицы.

Автобус

Развитие маршрутной сети автобусного транспорта предусматривается по существующей магистральной сети. По улицам Советская, Труда, 50-летия Магнитки размещены существующие остановки общественного транспорта, дополнительные остановки не предусмотрены.

Общее количество остановочных пунктов по ул. Советская: автобуса - 1, трамвая - 2, по ул. Труда: автобуса - 2, трамвая - 2, ул. 50-летия Магнитки: автобуса - 2. По ул. Жукова организовано движение для индивидуального легкового автомобиля.

2.3.6 Сооружения и устройства для хранения и обслуживания транспорта

В границах проектирования на территории 141 микрорайона предусмотрено размещение парковочных мест в существующей застройке с учетом инженерных коммуникаций, а также разрывам до объектов застройки согласно таблицы 7.1.1 СанПин 2.2.1/2.1.1.1200-03 «Санитарно-защитные зоны и санитарная классификация предприятий, сооружений и иных объектов» и СП 59.13330.2016 «Доступность зданий и сооружений для маломобильных групп населения»:

а) автостоянка для временного хранения автомобилей - 106 машино-мест;

б) автостоянка для постоянного хранения автомобилей - 146 машино-мест;

в) гостевая автостоянка - 325 машино-мест;

г) для проектируемого ФОКа с бассейном предусмотрено 32 машино-места (см. СП 42.13330.2016 «Градостроительство. Планировка и застройка городских и сельских поселений» Приложение Ж). Размещение парковочных мест на земельном участке с кадастровым номером 74:33:0307002:8768 возможно только по согласованию с его правообладателем (оформление документа, подтверждающего право пользования (абонемент/соглашение и т.д.)).

Общее количество парковочных мест составляет 609, из них 98 парковочных мест предусмотрено для маломобильных групп населения, что соответствует п.4.2.1 СП 59.13330.2012.

В районе объекта №22 на территории микрорайона расположены 16 гаражей.

В соответствии с публичной кадастровой картой есть земельные участки, отведенные для хранения и парковки автомобилей, находящиеся за границами проектирования, но примыкающие к территории 141 микрорайона:

По ул. Труда: земельные участки кадастровыми номерами 74:33:0307002:214 (площадью 1690,0 кв. м.), 74:33:0307002:237 (площадью 2409,0 кв.м) - по документу отведены под платную круглосуточную автостоянку, земельный участок с кадастровым номером 74:33:0307002:8738 площадью 625,0 кв.м. по документу отведен под размещение гостевой парковки.

Со стороны ул. Жукова земельный участок с кадастровым номером 74:33:0307002:248 площадью 427,0 кв.м. - под платную круглосуточную автостоянку.

Со стороны ул. 50-летия Магнитки: земельные участки с кадастровыми номерами 74:33:0307002:220 (площадью 280,0 кв.м.), 74:33:0307002:219 (площадью 223,0 кв. м.) по документу отведены под ночную платную автостоянку, земельный участок с кадастровым номером 74:33:0307002:185 площадью 652,6 кв. м., по документу - для размещения гостевой стоянки легкового автотранспорта.

Суммарная площадь вышеуказанных земельных участков составляет 6307 кв.м., что в соответствии с п.11.37 СП 42.13330.2016 «Градостроительство. Планировка и застройка городских и сельских поселений» обеспечивает территорию 141 микрорайона дополнительными парковочными местами в количестве - 252 машино-места.

Таблица 5

РАСЧЕТ АВТОСТОЯНОК В ГРАНИЦАХ ПРОЕКТИРУЕМОЙ ТЕРРИТОРИИ

№поз.	Объекты для хранения автомобилей на территории микрорайона	Кол-во машино-мест, шт
1	Автостоянка для временного хранения автомобилей	106
2	Автостоянка для постоянного хранения автомобилей	146
3	Гостевая автостоянка	333
4	Автостоянка для временного хранения автомобилей для проектируемого ФОКа с бассейном	32
5	Гаражи	16
6	Земельные участки отведенные для хранения и парковки автомобилей, находящиеся за границами проектирования, но примыкающие к территории 141 микрорайона	252
	Итого	877

В соответствии с п. 1 примечаний таблицы 11.8 СП 42.13330.2016, допускается предусматривать сезонное хранение 10% парка легковых автомобилей в гаражах, расположенных за пределами территории. Согласно методическим рекомендациям по совместному использованию парковочных мест для объектов капитального строительства различного функционального назначения (Министерство строительства и жилищно-коммунального хозяйства РФ, 2017 г.) при проектировании стоянок для обслуживания группы объектов с различным режимом суточного функционирования допускается снижение расчетного числа машино-мест по каждому объекту в отдельности. Количество машино-мест, на которое может быть снижено общее количество машино-мест без снижения нормативной обеспеченности объекта машино-местами ориентировочно может составлять до 25%. Рекомендуется предусматривать двойное использование автостоянок: в дневное время для работающих и посетителей ближайших учреждений обслуживания и в ночное время для жителей ближайших жилых домов. С целью повышения эффективности использования земельных участков многоквартирных жилых домов (при наличии в них объектов различного функционального назначения: жилого и общественного) предусмотрена организация совместного использования парковочных мест. Стоянки хранения автомобилей предусматриваются из расчета не менее чем для 90% расчетного числа индивидуальных легковых автомобилей, при условии сезонного хранения не более 10% автомобилей за пределами жилой территории (прим.1 табл.11.8 СП 42.13330.2016).

2.4 Характеристики объектов инженерной инфраструктуры
Развитие инженерной инфраструктуры включает строительство новых инженерных сетей к объекту, организацию санитарно-защитных зон этих объектов.
В проекте отображены ранее запроектированные инженерные сети (канализация бытовая, газопровод) согласно утвержденному «проекту планировки территории города Магнитогорска в целях размещения линейного объекта (канализация) в районе пересечения улиц Советская, 50-летия Магнитки, просп. Карла Маркса, ул. Радужная» (постановление администрации города от 28.02.2018 №2149-П), при этом в районе объекта №62 (между объектами №25,34) отображена канализация согласно проекту М-05.12-17/23-ТРК.ГЧ, разработанному ООО «МЕТАМ», и выданному МП трест «Водоканал» во время получения технических условий.

2.4.1 Внешние сети хозяйственно-питьевого водопровода
В соответствии с пунктом 2 письма МП трест «ВОДОКАНАЛ» МО г. Магнитогорск № 01-11/5379 от 24.07.2020 г. источником водоснабжения здания ФОКа с бассейном является существующая кольцевая внутриплощадочная сеть хозяйственно-питьевого водопровода 141 микрорайона 200 мм, проходящая с северной стороны проектируемого объекта.
В здание ФОКа с бассейном от существующей сети водопровода 200 мм, проходящей с северной стороны проектируемого объекта, предусматриваются два отдельных ввода хозяйственно-питьевого водопровода из полиэтиленовых труб марки «питьевая» (ГОСТ 18599-2001).

Общий расчетный расход холодной воды (в том числе для приготовления горячей воды) на хозяйственно-питьевые нужды здания ФОКа составляет 6,0 м³/сут (20,0 м³/ч).

Единовременный расчетный расход холодной воды на наполнение бассейна составляет 600,0 м³.

Ежедневный расчетный расход свежей холодной воды на технологические нужды бассейна составляет 60 м³/сут.

Внутреннее пожаротушение здания ФОКа предусматривается от пожарных кранов.

Наружное пожаротушение предусматривается передвижной пожарной техникой от существующих и проектируемых пожарных гидрантов, которые расположены на существующей кольцевой сети водопровода из условия обеспечения пожаротушения любой части здания ФОКа от двух и более пожарных гидрантов в радиусе 200 м.

Полив зеленых насаждений на территории застройки проектируемого объекта осуществляется привозной водой.

2.4.2 Внешние сети бытовой канализации
Водоотведение от здания ФОКа с бассейном, в соответствии с пунктом 3 письма МП трест «ВОДОКАНАЛ» МО г. Магнитогорск № 01-11/5379 от 24.07.2020 г., предусматривается в существующую сеть бытовой канализации 400 мм, проходящую с южной стороны от проектируемого объекта.

Точка врезки проектируемой сети бытовой канализации в существующую сеть бытовой канализации 400 мм предусматривается в существующий колодец.

Прокладка сети бытовой канализации предусматривается из полимерных труб (ГОСТ Р 54475-2011).

Водоотведение от проектируемого объекта, в соответствии с требованиями СП 32.13330.2018 «Канализация. Наружные сети и сооружения СНиП 2.04.03-85, принимается равным водопотреблению и составляет 96,00 м³/сут (20,0 м³/ч).

2.4.3 Внешние сети ливневой канализации

В проектируемую наружную сеть ливневой канализации, с последующим сбросом в существующую сеть ливневой канализации 500 мм, проходящую по ул. Советская предусматривается:

– выпуск дождевых и талых вод из внутреннего водостока здания ФОКа;
– опорожнение бассейна.

Опорожнение ванны бассейна в сеть ливневой канализации предусматривается 1 раз в месяц в ночное время.

Для предотвращения подтопления сети ливневой канализации отвод воды от опорожнения ванны бассейна регулируется задвижкой.

Единовременное водоотведение от бассейна (опорожнение ванны бассейна 1 раз в месяц) в сеть ливневой канализации принимается равным водопотреблению и составляет 600,00 м³.

Прокладка сети ливневой канализации предусматривается из полимерных труб (ГОСТ Р 54475-2011).

Отвод дождевых и талых вод с благоустраиваемого участка территории ФОКа, как и на всей территории 141 микрорайона, осуществляется по существующей схеме открытым способом за счет продольного уклона тротуаров с выпуском на ул. Советскую через существующие дождеприёмные колодцы в существующую сеть ливневой канализации 500 мм, далее в существующую сеть ливневой канализации 800/1400 мм, проходящую по ул. 50 лет Магнитки, пр. К. Маркса, ул. Зеленый Лог через оголовок в р. Каменный Лог. В городе Магнитогорске отсутствуют очистные сооружения поверхностного стока. Ближайшая существующая сеть ливневой канализации диаметром 1000 мм проходит по ул. Зеленый Лог на участке от ул. Советской до оголовка в р. Каменный Лог.

2.4.4 Теплоснабжение
Проектом не планируется подключение проектируемого ФОКа с бассейном к существующим тепловым сетям.

2.4.5 Газоснабжение
Газоснабжение крышной котельной здания физкультурно-оздоровительного комплекса с бассейном расположенного по ул. Советской напротив жилого дома №205 предусматривается от существующего подземного газопровода 530 мм высокого давления (Р=0,6МПа), проложенного по ул. Труда.

Прокладка газопровода от точки врезки в существующий газопровод 530 мм по ул. Советской предусматривается подземной из полиэтиленовых труб по ГОСТ Р 58121.2-2018 до выхода из земли у газорегуляторного пункта шкафного типа (ГРПШ).

Прокладка газопровода низкого давления по фасаду здания от выхода из земли у здания спортивного зала до ввода в крышную котельную – из стальных труб.

Максимальный расход газа для обеспечения тепловой энергией здания физкультурно-оздоровительного комплекса с бассейном для целей отопления, вентиляции, горячего водоснабжения и на технологические нужды бассейнов составляет 260 м³/ч.

2.4.6 Электроснабжение
Проектной документацией предусматривается электроснабжение 0,4кВ проектируемого физкультурно-оздоровительного комплекса с бассейном от существующей трансформаторной подстанции РТП-5-141 м-н.

Категория надежности электроснабжения – II.

Расчетная мощность – 170кВт.
Электроснабжение 0,4кВ предусматривается кабельной линией, проложенной в траншее согласно типовому проекту А5-92.

Проектом предусмотрен вынос участка ВЛ-0,4кВ наружного освещения из зоны застройки проектируемого здания. Переключаемый участок сети наружного освещения выполнить кабелем, проложенным в траншее.

2.4.7 Сети связи
Подключение проектируемого объекта к существующим сетям связи будет предусмотрено на дальнейших этапах проектирования.

2.4.8 Инженерная подготовка территории
Проектом предусматриваются защита от подтопления, противоэрозионные мероприятия. Защита от подтопления предусматривает отведение талых вод в местах сосредоточенного поступления их путем устройства вертикальной планировки с организацией поверхностного стока.

2.4.9 Санитарная очистка
Мусороудаление предусматривается проводить путем вывозки бытового мусора с площадок с контейнерами временного хранения ТКО.

Для определения числа устанавливаемых мусоросборников (контейнеров) исходили из численности населения, пользующегося мусоросборниками, нормы накопления отходов, сроков хранения отходов. Расчетный объем мусоросборников соответствует фактическому накоплению отходов в периоды наибольшего их образования.

Количество контейнерных площадок для жилых зданий – 7, количество контейнеров – 30 при одном дневном сборе образовавшихся ТБО.

В соответствии с п. 2.2.3 СанПиН 42-128-4690-88 «Санитарные правила содержания территории населенных мест», п.7.5 СП 42.13330.2016 площадки для установки контейнеров для сбора твердых коммунальных отходов удалены от жилых домов, детских учреждений, спортивных площадок и от мест отдыха населения не менее 20 метров.

Согласно п.8.2.5. постановления Главного Государственного санитарного врача РФ от 10.06.2010 года №64 «Об утверждении СанПиН 2.1.2.2645-10» для установки контейнеров должна быть оборудована специальная площадка с бетонным или асфальтовым покрытием, ограниченная бордюром и зелеными насаждениями (кустарниками) по периметру и имеющая подъездный путь для автотранспорта.

Для проектируемого ФОКа с бассейном проектом предусмотрена площадка для сбора ТКО с 3 контейнерами.

Накопление бытовых отходов на расчетный срок составит 8316,0 м³/год.

Приложение № 2
к постановлению администрации города
от 24.06.2021 № 6695-П

ПОЛОЖЕНИЯ ОБ ОЧЕРЕДНОСТИ ПЛАНИРУЕМОГО РАЗВИТИЯ ТЕРРИТОРИИ

Проектом предусматривается освоение территории в один этап с расчетным сроком до 2025 г. с разбивкой на под этапы:

а) демонтаж существующих металлических нежилых строений, расположенных на территории, предусмотренной для размещения ФОКа с бассейном.

б) выполнение подготовительных работ для проектируемой застройки: строительство инженерных сетей, подключение их к проектируемому объекту.

в) строительство планируемого объекта капитального строительства – ФОКа с бассейном.

г) выполнение работ по благоустройству территории, необходимой для функционирования проектируемого объекта.

Очередность, этапы и технологическая последовательность производства основных видов строительных-монтажных работ отражается в проекте организации строительства.


1 Основные технико-экономические показатели

Таблица 6 Основные технико-экономические показатели

№ п/п	Показатели	Единица измерения	Современное состояние на 2020.	Расчетный срок
1	Территория			
1.1	Территория - всего	га	27,7564	27,7564
1.2	Жилых зон	->-	27,7564	27,7564
1.3	Коэффициент застройки (зона Ж-1)	%	0,299	0,299
1.4	Коэффициент плотности застройки (зона Ж-1)	->-	0,84	0,84
1.5	Из общей территории:			
	земли муниципальной собственности	->-	26,2664	26,2664
	земли частной собственности	->-	1,49	1,49
1.6	Из общей территории в красных линиях:			
	озеленение		7,7812	7,7812
	площадки общего пользования		2,2762	2,2762
2	Население			
2.1	Численность населения	чел.	5544	5544
2.2	Плотность населения	чел./га	200	200
3	Жилищный фонд			
3.1	Жилая площадь домов, в том числе:	м2 жилой площади	92619,6	92619,6
3.2	Плотность застройки	м2/га	8373,24	8373,24
3.3	Средняя этажность застройки	этаж	9	9
3.4	Существующий сохраняемый жилищный фонд	м2 общей площади квартир	227406,87	227406,87
4	Транспортная инфраструктура			
4.1	Протяженность улично-дорожной сети, в том числе:			
4.1.1	- магистральные улицы общегородского значения регулируемого движения	км	1,56	1,56
4.1.2	- магистральные улицы районного значения	->-	0,548	0,548
4.2	Протяженность линий общественного пассажирского транспорта, в том числе:			
4.2.1	- автобус	->-	1,56	1,56
4.2.2	- трамвай	->-	1,05	1,05
4.3	Гаражи и стоянки для хранения легковых автомобилей	м/мест	880	912
5	Инженерное оборудование и благоустройство территории			
5.1	Водопотребление	м3/сут	1800	1900
5.2	Водоотведение	->-	1800	1900
5.3	Электропотребление	кВт	4410	4580
5.4	Расход газа	м3/год	715200	715982
5.5	Теплоснабжение	Гкал/час	18860	18860
5.6	Количество твердых бытовых отходов	м3/год	8316,0	8316,0

№ п/п	Показатели	Единица измерения	Современное состояние на 2020.	Расчетный срок
5.7	Количество поверхностного стока	л/с	520	520

Приложение № 3
к постановлению администрации города
от 24.06.2021 № 6695-П



**ЗАКЛЮЧЕНИЕ
о результатах общественных обсуждений**

город Магнитогорск **26.06.2021**
По проекту «Документация о внесении изменений в проект планировки территории жилых зон в левобережной части г. Магнитогорска, утвержденный постановлением администрации города от 13.03.2012 № 3090-П, в границах улиц Чкалова, Серова, Лермонтова, Полевая, Тихвинский, Шота Руставели» были проведены общественные обсуждения, в которых приняли участие 0 участников общественных обсуждений.

Настоящее заключение о результатах общественных обсуждений подготовлено на основании протокола общественных обсуждений от 26.06.2021.

Предложения и замечания участников общественных обсуждений, в том числе граждан, являющихся участниками общественных обсуждений и постоянно проживающих на территории, в пределах которой проводились общественные обсуждения и иных участников общественных обсуждений не поступали.

В связи с вышеизложенным, Комиссия по проведению общественных обсуждений по проекту Генерального плана города Магнитогорска, по проекту планировки территории, проекту межевания территории города Магнитогорска приходит к следующим выводам:

- считать общественные обсуждения состоявшимися;
- рекомендовать главе города к утверждению документацию о внесении изменений в проект планировки территории жилых зон в левобережной части г. Магнитогорска, утвержденный постановлением администрации города от 13.03.2012 № 3090-П, в границах улиц Чкалова, Серова, Лермонтова, Полевая, Тихвинский, Шота Руставели.

Заместитель председателя комиссии О. В. ГЛЕБОВА

**ЗАКЛЮЧЕНИЕ
о результатах общественных обсуждений**

город Магнитогорск **26.06.2021**
По проекту «Проект планировки территории города Магнитогорска в границах улиц Зеленцова и Профсоюзная, с целью размещения линейных объектов (газопровод коксового газа)» были проведены общественные обсуждения, в которых приняли участие 0 участников общественных обсуждений.

Настоящее заключение о результатах общественных обсуждений подготовлено на основании протокола общественных обсуждений от 26.06.2021.

Предложения и замечания участников общественных обсуждений, в том числе граждан, являющихся участниками общественных обсуждений и постоянно проживающих на территории, в пределах которой проводились общественные обсуждения и иных участников общественных обсуждений не поступали.

В связи с вышеизложенным, Комиссия по проведению общественных обсуждений по проекту Генерального плана города Магнитогорска, по проекту планировки территории, проекту межевания территории города Магнитогорска приходит к следующим выводам:

- считать общественные обсуждения состоявшимися;
- рекомендовать главе города к утверждению проект планировки территории города Магнитогорска в границах улиц Зеленцова и Профсоюзная, с целью размещения линейных объектов (газопровод коксового газа).

Заместитель председателя комиссии О. В. ГЛЕБОВА

ИТОГИ АУКЦИОНОВ

Администрация города Магнитогорска объявляет о результатах аукционов, назначенных на 24.06.2021 г.:

Победителем аукциона по продаже земельного участка, расположенного по адресу: г. Магнитогорск, Правобережный район, город Магнитогорск, ул. Кондратовской, земельный участок 82, кадастровый 74:33:0203004:806, для строительства отдельно стоящего односемейного дома с прилегающим земельным участком, признан Образцов Антон Владимирович.

Аукцион по продаже земельного участка, расположенного по адресу: г. Магнитогорск, Правобережный район, город Магнитогорск, ул. Уфимская, земельный участок 61, кадастровый 74:33:0203001:451, для строительства отдельно стоящего односемейного дома с прилегающим земельным участком, признан Образцов Антон Владимирович.

Аукцион по продаже земельного участка, расположенного по адресу: г. Магнитогорск, Орджоникидзевский район, ул. Сергея Тюленина, уч. 27, кадастровый 74:33:1306001:6456, для строительства отдельно стоящего односемейного дома с прилегающим земельным участком, признан несостоявшимся ввиду отсутствия заявок.

Аукцион по продаже земельного участка, расположенного по адресу: г. Магнитогорск, Орджоникидзевский район, ул. Некрасова, 65/1, кадастровый 74:33:0000000:11598, для строительства отдельно стоящего односемейного дома с прилегающим земельным участком, признан несостоявшимся ввиду отсутствия заявок.

**ОПОВЕЩЕНИЕ
О НАЧАЛЕ ОБЩЕСТВЕННЫХ ОБСУЖДЕНИЙ ПО ПРОЕКТУ**

постановления администрации города о предоставлении разрешения на отклонение от предельных параметров разрешенного строительства объекта капитального строительства (уменьшение отступа до 0 метров по границе существующего дома с северной стороны земельного участка) на земельном участке из категории земли населенных пунктов (территориальная зона Ж-4, зона индивидуальной жилой застройки) с кадастровым номером 74:33:0126010:37, расположенном: Челябинская область, г. Магнитогорск, ул. Достоевского, уч. 7.

С 26 июня 2021 года по 24 июля 2021 года организатором общественных обсуждений – комиссией по подготовке проекта Правил землепользования и застройки в городе Магнитогорске проводятся общественные обсуждения по проекту постановления администрации города о предоставлении Ахметшиной М.В. разрешения на отклонение от предельных параметров разрешенного строительства объекта капитального строительства (уменьшение отступа до 0 метров по границе существующего дома с северной стороны земельного участка) на земельном участке из категории земли населенных пунктов (территориальная зона Ж-4, зона индивидуальной жилой застройки) с кадастровым номером 74:33:0126010:37, расположенном: Челябинская область, г. Магнитогорск, ул. Достоевского, уч. 7.

Перечень информационных материалов к вышеуказанному проекту:
1. Проект постановления администрации города о предоставлении разрешения на отклонение от предельных параметров разрешенного строительства, согласно приложению к настоящему оповещению.

Проект, подлежащий рассмотрению на общественных обсуждениях, и информационные материалы к нему согласно вышеуказанному перечню будут размещены с 03 июля 2021 года по 18 июля 2021 года на официальном сайте администрации города <https://www.magnitogorsk.ru>.

Экспозиция проекта, подлежащего рассмотрению на общественных обсуждениях будет открыта с

03 июля 2021 года по 21 июля 2021 года в холле Управления архитектуры и градостроительства администрации города по адресу: г. Магнитогорск, просп. Ленина, 72 (2 этаж).

Посещение указанной экспозиции возможно в рабочие дни с 9.00 до 17.00.

Сбор и обобщение письменных предложений и замечаний участников общественных обсуждений осуществляется комиссией по подготовке проекта Правил землепользования и застройки в городе Магнитогорске с 03 июля 2021 года по 21 июля 2021 года в рабочие дни по адресу: 455044, г. Магнитогорск, пр. Ленина 72, кабинет № 269. Телефон для справок 49-05-34.

Участники общественных обсуждений вправе вносить предложения и замечания, касающиеся проекта, подлежащего рассмотрению на общественных обсуждениях:

- 1) посредством официального сайта;
- 2) в письменной форме в адрес комиссии по подготовке проекта Правил землепользования и застройки в городе Магнитогорске;
- 3) посредством записи в книге (журнале) учета посетителей экспозиции проекта, подлежащего рассмотрению на общественных обсуждениях.

Для внесения предложений и замечаний, касающихся проекта, подлежащего рассмотрению на общественных обсуждениях, в соответствии с частью 12 статьи 5.1 Градостроительного кодекса Российской Федерации участники общественных обсуждений в целях идентификации представляют сведения о себе (фамилию, имя, отчество (при наличии), дату рождения, адрес места жительства (регистрации) - для физических лиц; наименование, основной государственный регистрационный номер, место нахождения и адрес - для юридических лиц) с приложением документов, подтверждающих такие сведения.

Участники общественных обсуждений, являющиеся правообладателями соответствующих земельных участков и (или) расположенных на них объектов капитального строительства и (или) помещений, являющихся частью указанных объектов капитального строительства, также представляют сведения соответственно о таких земельных участках, объектах капитального строительства, помещениях, являющихся частью указанных объектов капитального строительства, из Единого государственного реестра недвижимости и иные документы, устанавливающие или удостоверяющие их права на такие земельные участки, объекты капитального строительства, помещения, являющиеся частью указанных объектов капитального строительства.

Не требуется представление указанных документов, подтверждающих сведения об участниках общественных обсуждений (фамилию, имя, отчество (при наличии), дату рождения, адрес места жительства (регистрации) - для физических лиц; наименование, основной государственный регистрационный номер, место нахождения и адрес - для юридических лиц), если данными лицами вносятся предложения и замечания, касающиеся проекта, подлежащего рассмотрению на общественных обсуждениях, посредством официального сайта (при условии, что эти сведения содержатся на официальном сайте). При этом для подтверждения указанных сведений, может использоваться единая система идентификации и аутентификации.

В случае выявления факта представления участником общественных обсуждений недостоверных сведений его предложения и замечания не рассматриваются.

Обработка персональных данных участников общественных обсуждений осуществляется с учетом требований, установленных Федеральным законом "О персональных данных".

**Заместитель председателя комиссии по подготовке
проекта правил землепользования и застройки
в городе Магнитогорске О. В. ГЛЕБОВА**

ПРОЕКТ

АДМИНИСТРАЦИЯ ГОРОДА МАГНИТОГОРСКА
ЧЕЛЯБИНСКОЙ ОБЛАСТИ
ПОСТАНОВЛЕНИЕ

№ _____

О предоставлении разрешения на отклонение от предельных параметров разрешенного строительства, реконструкции объекта капитального строительства

В соответствии со статьей 40 Градостроительного кодекса Российской Федерации, Федеральным законом «Об общих принципах организации местного самоуправления в Российской Федерации», Решением Магнитогорского городского Собрания депутатов от 24.04.2018 № 51 «Об утверждении Положения об общественных обсуждениях по отдельным вопросам градостроительной деятельности в городе Магнитогорске», Правилами землепользования и застройки города Магнитогорска, утвержденными Решением Магнитогорского городского Собрания депутатов от 17.09.2008 № 125, на основании заявления Ахметшиной М. В., поступившего в администрацию города 17.06.2021, №:УАИГ-01/2030, заключения о результатах общественных обсуждений, рекомендаций комиссии по подготовке проекта правил землепользования и застройки в городе Магнитогорске, руководствуясь Уставом города Магнитогорска,

ПОСТАНОВЛЯЮ:


1. Предоставить Ахметшиной М. В. разрешение на отклонение от предельных параметров разрешенного строительства объекта капитального строительства (уменьшение отступа до 0 метров по границе существующего дома с северной стороны земельного участка) на земельном участке из категории земли населенных пунктов (территориальная зона Ж-4, зона индивидуальной жилой застройки) с кадастровым номером 74:33:0126010:37, расположенном: Челябинская область, г. Магнитогорск, ул. Достоевского, уч. 7.

2. Службе внешних связей и молодежной политике администрации города (Рязанова О. М.) опубликовать в газете «Магнитогорский рабочий» и разместить на официальном сайте Магнитогорского городского округа в сети «Интернет» настоящее постановление.

3. Контроль исполнения настоящего постановления возложить на заместителя главы города Куревич М. В.

Глава города С. Н. БЕРДНИКОВ

ИНФОРМАЦИОННЫЙ МАТЕРИАЛ, ПОДЛЕЖАЩИЙ РАССМОТРЕНИЮ
НА ОБЩЕСТВЕННЫХ ОБСУЖДЕНИЯХ



**Оповещение
о начале общественных обсуждений по проекту**

постановления администрации города о предоставлении разрешения на отклонение от предельных параметров разрешенного строительства объекта капитального строительства (увеличение процента застройки до 55%) на земельном участке из категории земли населенных пунктов (территориальная зона Ж-3, зона малоэтажной многоквартирной жилой застройки) с кадастровым номером 74:33:0218001:861, расположенном: Челябинская область, г. Магнитогорск, Правобережный район, ул. Феодосия Воронова, 26.

С 26 июня 2021 года по 24 июля 2021 года организатором общественных обсуждений – комиссией по подготовке проекта Правил землепользования и застройки в городе Магнитогорске проводятся общественные обсуждения по проекту постановления администрации города о предоставлении Войтину В. А. разрешения на отклонение от предельных параметров разрешенного строительства объекта

капитального строительства (увеличение процента застройки до 55%) на земельном участке из категории земли населенных пунктов (территориальная зона Ж-3, зона малоэтажной многоквартирной жилой застройки) с кадастровым номером 74:33:0218001:861, расположенном: Челябинская область, г. Магнитогорск, Правобережный район, ул. Феодосия Воронова, 26.

Перечень информационных материалов к вышеуказанному проекту:
1. Проект постановления администрации города о предоставлении разрешения на отклонение от предельных параметров разрешенного строительства, согласно приложению к настоящему оповещению.

Проект, подлежащий рассмотрению на общественных обсуждениях, и информационные материалы к нему согласно вышеуказанному перечню будут размещены с 03 июля 2021 года по 18 июля 2021 года на официальном сайте администрации города <https://www.magnitogorsk.ru>.

Экспозиция проекта, подлежащего рассмотрению на общественных обсуждениях будет открыта с 03 июля 2021 года по 21 июля 2021 года в холле Управления архитектуры и градостроительства администрации города по адресу: г. Магнитогорск, просп. Ленина, 72 (2 этаж).

Посещение указанной экспозиции возможно в рабочие дни с 9.00 до 17.00.
Сбор и обобщение письменных предложений и замечаний участников общественных обсуждений осуществляется комиссией по подготовке проекта Правил землепользования и застройки в городе Магнитогорске с 03 июля 2021 года по 21 июля 2021 года в рабочие дни по адресу: 455044, г. Магнитогорск, пр. Ленина 72, кабинет № 269. Телефон для справок 49-05-34.

Участники общественных обсуждений вправе вносить предложения и замечания, касающиеся проекта, подлежащего рассмотрению на общественных обсуждениях:

- 1) посредством официального сайта;
- 2) в письменной форме в адрес комиссии по подготовке проекта Правил землепользования и застройки в городе Магнитогорске;
- 3) посредством записи в книге (журнале) учета посетителей экспозиции проекта, подлежащего рассмотрению на общественных обсуждениях.

Для внесения предложений и замечаний, касающихся проекта, подлежащего рассмотрению на общественных обсуждениях, в соответствии с частью 12 статьи 5.1 Градостроительного кодекса Российской Федерации участники общественных обсуждений в целях идентификации представляют сведения о себе (фамилию, имя, отчество (при наличии), дату рождения, адрес места жительства (регистрации) - для физических лиц; наименование, основной государственный регистрационный номер, место нахождения и адрес - для юридических лиц) с приложением документов, подтверждающих такие сведения.

Участники общественных обсуждений, являющиеся правообладателями соответствующих земельных участков и (или) расположенных на них объектов капитального строительства и (или) помещений, являющихся частью указанных объектов капитального строительства, также представляют сведения соответственно о таких земельных участках, объектах капитального строительства, помещениях, являющихся частью указанных объектов капитального строительства, из Единого государственного реестра недвижимости и иные документы, устанавливающие или удостоверяющие их права на такие земельные участки, объекты капитального строительства, помещения, являющиеся частью указанных объектов капитального строительства.

Не требуется представление указанных документов, подтверждающих сведения об участниках общественных обсуждений (фамилию, имя, отчество (при наличии), дату рождения, адрес места жительства (регистрации) - для физических лиц; наименование, основной государственный регистрационный номер, место нахождения и адрес - для юридических лиц), если данными лицами вносятся предложения и замечания, касающиеся проекта, подлежащего рассмотрению на общественных обсуждениях, посредством официального сайта (при условии, что эти сведения содержатся на официальном сайте). При этом для подтверждения указанных сведений, может использоваться единая система идентификации и аутентификации.

В случае выявления факта представления участником общественных обсуждений недостоверных сведений его предложения и замечания не рассматриваются.

Обработка персональных данных участников общественных обсуждений осуществляется с учетом требований, установленных Федеральным законом "О персональных данных".

Заместитель председателя комиссии по подготовке проекта правил землепользования и застройки в городе Магнитогорске О. В. ГЛЕБОВА

ПРОЕКТ

АДМИНИСТРАЦИЯ ГОРОДА МАГНИТОГОРСКА
ЧЕЛЯБИНСКОЙ ОБЛАСТИ
ПОСТАНОВЛЕНИЕ

№ _____

О предоставлении разрешения на отклонение от предельных параметров разрешенного строительства, реконструкции объекта капитального строительства

В соответствии со статьей 40 Градостроительного кодекса Российской Федерации, Федеральным законом «Об общих принципах организации местного самоуправления в Российской Федерации», Решением Магнитогорского городского Собрании депутатов от 24.04.2018 № 51 «Об утверждении Положения об общественных обсуждениях по отдельным вопросам градостроительной деятельности в городе Магнитогорске», Правилами землепользования и застройки города Магнитогорска, утвержденными Решением Магнитогорского городского Собрании депутатов от 17.09.2008 № 125, на основании заявления Войтина Е.Н. поступившего в администрацию города от 15.06.2021 №УАиГ-01/1987, заключения о результатах общественных обсуждений, рекомендаций комиссии по подготовке проекта правил землепользования и застройки в городе Магнитогорске, руководствуясь Уставом города Магнитогорска,

ПОСТАНОВЛЯЮ:

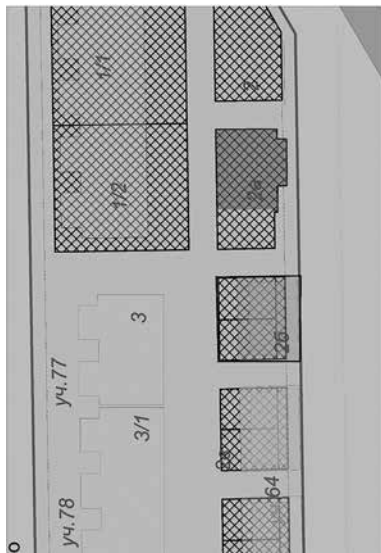
1. Предоставить Войтину Е. Н. разрешение на отклонение от предельных параметров разрешенного строительства объекта капитального строительства (увеличение процента застройки до 55%) на земельном участке из категории земли населенных пунктов (территориальная зона Ж-3, зона малоэтажной многоквартирной жилой застройки) с кадастровым номером 74:33:0218001:861, расположенном: Челябинская область, г. Магнитогорск, Правобережный район, ул. Феодосия Воронова, 66.

2. Службе внешних связей и молодежной политике администрации города (Рязанова О. М.) опубликовать в газете «Магнитогорский рабочий» и разместить на официальном сайте Магнитогорского городского округа в сети «Интернет» настоящее постановление.

3. Контроль исполнения настоящего постановления возложить на заместителя главы города Куревич М. В.

Глава города С. Н. БЕРДНИКОВ

ИНФОРМАЦИОННЫЙ МАТЕРИАЛ, ПОДЛЕЖАЩИЙ РАССМОТРЕНИЮ
НА ОБЩЕСТВЕННЫХ ОБСУЖДЕНИЯХ



Оповещение о начале общественных обсуждений по проекту

постановления администрации города о предоставлении разрешения на отклонение от предельных параметров разрешенного строительства объекта капитального строительства (увеличение процента застройки до 55%) на земельном участке из категории земли населенных пунктов (территориальная зона Ж-3, зона малоэтажной многоквартирной жилой застройки) с кадастровым номером 74:33:0218001:862, расположенном: Челябинская область, г. Магнитогорск, Правобережный район, ул. Феодосия Воронова, 4а.

С 26 июня 2021 года по 24 июля 2021 года организатором общественных обсуждений – комиссией по подготовке проекта Правил землепользования и застройки в городе Магнитогорске проводятся общественные обсуждения по проекту постановления администрации города о предоставлении Войти-

ну В.А. разрешения на отклонение от предельных параметров разрешенного строительства объекта капитального строительства (увеличение процента застройки до 55%) на земельном участке из категории земли населенных пунктов (территориальная зона Ж-3, зона малоэтажной многоквартирной жилой застройки) с кадастровым номером 74:33:0218001:862, расположенном: Челябинская область, г. Магнитогорск, Правобережный район, ул. Феодосия Воронова, 4а.

Перечень информационных материалов к вышеуказанному проекту:
1. Проект постановления администрации города о предоставлении разрешения на отклонение от предельных параметров разрешенного строительства, согласно приложению к настоящему оповещению.

Проект, подлежащий рассмотрению на общественных обсуждениях, и информационные материалы к нему согласно вышеуказанному перечню будут размещены с 03 июля 2021 года по 18 июля 2021 года на официальном сайте администрации города <https://www.magnitogorsk.ru>.

Экспозиция проекта, подлежащего рассмотрению на общественных обсуждениях будет открыта с 03 июля 2021 года по 21 июля 2021 года в холле Управления архитектуры и градостроительства администрации города по адресу: г. Магнитогорск, просп. Ленина, 72 (2 этаж).

Посещение указанной экспозиции возможно в рабочие дни с 9.00 до 17.00.
Сбор и обобщение письменных предложений и замечаний участников общественных обсуждений осуществляется комиссией по подготовке проекта Правил землепользования и застройки в городе Магнитогорске с 03 июля 2021 года по 21 июля 2021 года в рабочие дни по адресу: 455044, г. Магнитогорск, пр. Ленина 72, кабинет № 269. Телефон для справок 49-05-34.

Участники общественных обсуждений вправе вносить предложения и замечания, касающиеся проекта, подлежащего рассмотрению на общественных обсуждениях:

- 1) посредством официального сайта;
- 2) в письменной форме в адрес комиссии по подготовке проекта Правил землепользования и застройки в городе Магнитогорске;
- 3) посредством записи в книге (журнале) учета посетителей экспозиции проекта, подлежащего рассмотрению на общественных обсуждениях.

Для внесения предложений и замечаний, касающихся проекта, подлежащего рассмотрению на общественных обсуждениях, в соответствии с частью 12 статьи 5.1 Градостроительного кодекса Российской Федерации участники общественных обсуждений в целях идентификации представляют сведения о себе (фамилию, имя, отчество (при наличии), дату рождения, адрес места жительства (регистрации) - для физических лиц; наименование, основной государственный регистрационный номер, место нахождения и адрес - для юридических лиц) с приложением документов, подтверждающих такие сведения.

Участники общественных обсуждений, являющиеся правообладателями соответствующих земельных участков и (или) расположенных на них объектов капитального строительства и (или) помещений, являющихся частью указанных объектов капитального строительства, также представляют сведения соответственно о таких земельных участках, объектах капитального строительства, помещениях, являющихся частью указанных объектов капитального строительства, из Единого государственного реестра недвижимости и иные документы, устанавливающие или удостоверяющие их права на такие земельные участки, объекты капитального строительства, помещения, являющиеся частью указанных объектов капитального строительства.

Не требуется представление указанных документов, подтверждающих сведения об участниках общественных обсуждений (фамилию, имя, отчество (при наличии), дату рождения, адрес места жительства (регистрации) - для физических лиц; наименование, основной государственный регистрационный номер, место нахождения и адрес - для юридических лиц), если данными лицами вносятся предложения и замечания, касающиеся проекта, подлежащего рассмотрению на общественных обсуждениях, посредством официального сайта (при условии, что эти сведения содержатся на официальном сайте). При этом для подтверждения указанных сведений, может использоваться единая система идентификации и аутентификации.

В случае выявления факта представления участником общественных обсуждений недостоверных сведений его предложения и замечания не рассматриваются.

Обработка персональных данных участников общественных обсуждений осуществляется с учетом требований, установленных Федеральным законом "О персональных данных".

Заместитель председателя комиссии по подготовке проекта правил землепользования и застройки в городе Магнитогорске О. В. ГЛЕБОВА

ПРОЕКТ

АДМИНИСТРАЦИЯ ГОРОДА МАГНИТОГОРСКА
ЧЕЛЯБИНСКОЙ ОБЛАСТИ
ПОСТАНОВЛЕНИЕ

№ _____

О предоставлении разрешения на отклонение от предельных параметров разрешенного строительства, реконструкции объекта капитального строительства

В соответствии со статьей 40 Градостроительного кодекса Российской Федерации, Федеральным законом «Об общих принципах организации местного самоуправления в Российской Федерации», Решением Магнитогорского городского Собрании депутатов от 24.04.2018 № 51 «Об утверждении Положения об общественных обсуждениях по отдельным вопросам градостроительной деятельности в городе Магнитогорске», Правилами землепользования и застройки города Магнитогорска, утвержденными Решением Магнитогорского городского Собрании депутатов от 17.09.2008 № 125, на основании заявления Войтина Е. Н. поступившего в администрацию города от 15.06.2021 №УАиГ-01/1989, заключения о результатах общественных обсуждений, рекомендаций комиссии по подготовке проекта правил землепользования и застройки в городе Магнитогорске, руководствуясь Уставом города Магнитогорска,

ПОСТАНОВЛЯЮ:

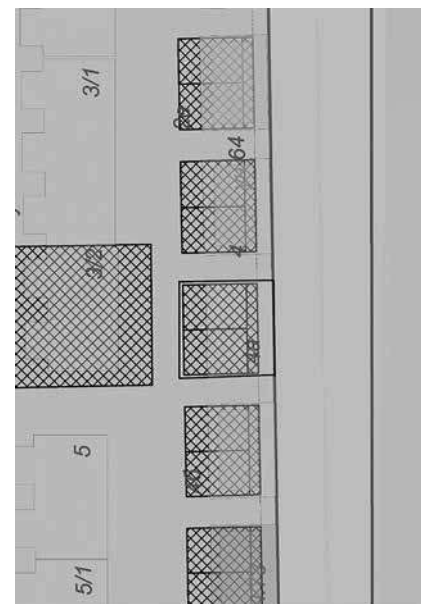
1. Предоставить Войтину Е. Н. разрешение на отклонение от предельных параметров разрешенного строительства объекта капитального строительства (увеличение процента застройки до 55%) на земельном участке из категории земли населенных пунктов (территориальная зона Ж-3, зона малоэтажной многоквартирной жилой застройки) с кадастровым номером 74:33:0218001:862, расположенном: Челябинская область, г. Магнитогорск, Правобережный район, ул. Феодосия Воронова, 4а.

2. Службе внешних связей и молодежной политике администрации города (Рязанова О. М.) опубликовать в газете «Магнитогорский рабочий» и разместить на официальном сайте Магнитогорского городского округа в сети «Интернет» настоящее постановление.

3. Контроль исполнения настоящего постановления возложить на заместителя главы города Куревич М. В.

Глава города С. Н. БЕРДНИКОВ

ИНФОРМАЦИОННЫЙ МАТЕРИАЛ, ПОДЛЕЖАЩИЙ РАССМОТРЕНИЮ
НА ОБЩЕСТВЕННЫХ ОБСУЖДЕНИЯХ



Оповещение о начале общественных обсуждений по проекту

постановления администрации города о предоставлении разрешения на отклонение от предельных параметров разрешенного строительства объекта капитального строительства (увеличение процента застройки до 55%) на земельном участке из категории земли населенных пунктов (территориальная зона Ж-3, зона малоэтажной многоквартирной жилой застройки) с кадастровым номером

74:33:0218001:863, расположенном: Челябинская область, г. Магнитогорск, Правобережный район, ул. Феодосия Воронова, 4.

С 26 июня 2021 года по 24 июля 2021 года организатором общественных обсуждений – комиссией по подготовке проекта Правил землепользования и застройки в городе Магнитогорске проводятся общественные обсуждения по проекту постановления администрации города о предоставлении Войтину В. А. разрешения на отклонение от предельных параметров разрешенного строительства объекта капитального строительства (увеличение процента застройки до 55%) на земельном участке из категории земли населенных пунктов (территориальная зона Ж-3, зона малоэтажной многоквартирной жилой застройки) с кадастровым номером 74:33:0218001:863, расположенном: Челябинская область, г. Магнитогорск, Правобережный район, ул. Феодосия Воронова, 4.

Перечень информационных материалов к вышеуказанному проекту:
1. Проект постановления администрации города о предоставлении разрешения на отклонение от предельных параметров разрешенного строительства, согласно приложению к настоящему оповещению.

Проект, подлежащий рассмотрению на общественных обсуждениях, и информационные материалы к нему согласно вышеуказанному перечню будут размещены с 03 июля 2021 года по 18 июля 2021 года на официальном сайте администрации города <https://www.magnitogorsk.ru>.

Экспозиция проекта, подлежащего рассмотрению на общественных обсуждениях будет открыта с 03 июля 2021 года по 21 июля 2021 года в холле Управления архитектуры и градостроительства администрации города по адресу: г. Магнитогорск, просп. Ленина, 72 (2 этаж).

Посещение указанной экспозиции возможно в рабочие дни с 9.00 до 17.00.

Сбор и обобщение письменных предложений и замечаний участников общественных обсуждений осуществляется комиссией по подготовке проекта Правил землепользования и застройки в городе Магнитогорске с 03 июля 2021 года по 21 июля 2021 года в рабочие дни по адресу: 455044, г. Магнитогорск, пр. Ленина 72, кабинет № 269. Телефон для справок 49-05-34.

Участники общественных обсуждений вправе вносить предложения и замечания, касающиеся проекта, подлежащего рассмотрению на общественных обсуждениях:

- 1) посредством официального сайта;
- 2) в письменной форме в адрес комиссии по подготовке проекта Правил землепользования и застройки в городе Магнитогорске;
- 3) посредством записи в книге (журнале) учета посетителей экспозиции проекта, подлежащего рассмотрению на общественных обсуждениях.

Для внесения предложений и замечаний, касающихся проекта, подлежащего рассмотрению на общественных обсуждениях, в соответствии с частью 12 статьи 5.1 Градостроительного кодекса Российской Федерации участники общественных обсуждений в целях идентификации представляют сведения о себе (фамилию, имя, отчество (при наличии), дату рождения, адрес места жительства (регистрации) - для физических лиц; наименование, основной государственный регистрационный номер, место нахождения и адрес - для юридических лиц) с приложением документов, подтверждающих такие сведения.

Участники общественных обсуждений, являющиеся правообладателями соответствующих земельных участков и (или) расположенных на них объектов капитального строительства и (или) помещений, являющихся частью указанных объектов капитального строительства, также представляют сведения соответственно о таких земельных участках, объектах капитального строительства, помещениях, являющихся частью указанных объектов капитального строительства, из Единого государственного реестра недвижимости и иные документы, устанавливающие или удостоверяющие их права на такие земельные участки, объекты капитального строительства, помещения, являющиеся частью указанных объектов капитального строительства.

Не требуется представление указанных документов, подтверждающих сведения об участниках общественных обсуждений (фамилию, имя, отчество (при наличии), дату рождения, адрес места жительства (регистрации) - для физических лиц; наименование, основной государственный регистрационный номер, место нахождения и адрес - для юридических лиц), если данными лицами вносятся предложения и замечания, касающиеся проекта, подлежащего рассмотрению на общественных обсуждениях, посредством официального сайта (при условии, что эти сведения содержатся на официальном сайте). При этом для подтверждения указанных сведений, может использоваться единая система идентификации и аутентификации.

В случае выявления факта представления участником общественных обсуждений недостоверных сведений его предложения и замечания не рассматриваются.

Обработка персональных данных участников общественных обсуждений осуществляется с учетом требований, установленных Федеральным законом "О персональных данных".

Заместитель председателя комиссии по подготовке проекта правил землепользования и застройки в городе Магнитогорске О. В. ГЛЕБОВА

ПРОЕКТ

АДМИНИСТРАЦИЯ ГОРОДА МАГНИТОГОРСКА
ЧЕЛЯБИНСКОЙ ОБЛАСТИ
ПОСТАНОВЛЕНИЕ

№ _____

О предоставлении разрешения на отклонение от предельных параметров разрешенного строительства, реконструкции объекта капитального строительства

В соответствии со статьей 40 Градостроительного кодекса Российской Федерации, Федеральным законом «Об общих принципах организации местного самоуправления в Российской Федерации», Решением Магнитогорского городского Собрания депутатов от 24.04.2018 № 51 «Об утверждении Положения об общественных обсуждениях по отдельным вопросам градостроительной деятельности в городе Магнитогорске», Правилами землепользования и застройки города Магнитогорска, утвержденными Решением Магнитогорского городского Собрания депутатов от 17.09.2008 № 125, на основании заявления Войтина Е.Н. поступившего в администрацию города от 15.06.2021 №УАиГ-01/1988, заключения о результатах общественных обсуждений, рекомендаций комиссии по подготовке проекта правил землепользования и застройки в городе Магнитогорске, руководствуясь Уставом города Магнитогорска,

ПОСТАНОВЛЯЮ:

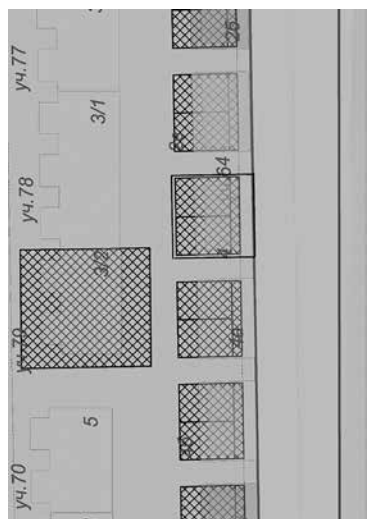
1. Предоставить Войтину Е. Н. разрешение на отклонение от предельных параметров разрешенного строительства объекта капитального строительства (увеличение процента застройки до 55%) на земельном участке из категории земли населенных пунктов (территориальная зона Ж-3, зона малоэтажной многоквартирной жилой застройки) с кадастровым номером 74:33:0218001:863, расположенном: Челябинская область, г. Магнитогорск, Правобережный район, ул. Феодосия Воронова, 4.

2. Службе внешних связей и молодежной политике администрации города (Рязанова О. М.) опубликовать в газете «Магнитогорский рабочий» и разместить на официальном сайте Магнитогорского городского округа в сети «Интернет» настоящее постановление.

3. Контроль исполнения настоящего постановления возложить на заместителя главы города Курсеви М. В.

Глава города С. Н. БЕРДНИКОВ

ИНФОРМАЦИОННЫЙ МАТЕРИАЛ, ПОДЛЕЖАЩИЙ РАССМОТРЕНИЮ
НА ОБЩЕСТВЕННЫХ ОБСУЖДЕНИЯХ



Оповещение

о начале общественных обсуждений по проекту

постановления администрации города о предоставлении разрешения на отклонение от предельных параметров разрешенного строительства объекта капитального строительства (увеличение процента застройки до 55%) на земельном участке из категории земли населенных пунктов (террито-

риальная зона Ж-3, зона малоэтажной многоквартирной жилой застройки) с кадастровым номером 74:33:0218001:863, расположенном: Челябинская область, г. Магнитогорск, Правобережный район, ул. Феодосия Воронова, 4а.

С 26 июня 2021 года по 24 июля 2021 года организатором общественных обсуждений – комиссией по подготовке проекта Правил землепользования и застройки в городе Магнитогорске проводятся общественные обсуждения по проекту постановления администрации города о предоставлении Войтину В. А. разрешения на отклонение от предельных параметров разрешенного строительства объекта капитального строительства (увеличение процента застройки до 55%) на земельном участке из категории земли населенных пунктов (территориальная зона Ж-3, зона малоэтажной многоквартирной жилой застройки) с кадастровым номером 74:33:0218001:863, расположенном: Челябинская область, г. Магнитогорск, Правобережный район, ул. Феодосия Воронова, 4а.

Перечень информационных материалов к вышеуказанному проекту:
1. Проект постановления администрации города о предоставлении разрешения на отклонение от предельных параметров разрешенного строительства, согласно приложению к настоящему оповещению.

Проект, подлежащий рассмотрению на общественных обсуждениях, и информационные материалы к нему согласно вышеуказанному перечню будут размещены с 03 июля 2021 года по 18 июля 2021 года на официальном сайте администрации города <https://www.magnitogorsk.ru>.

Экспозиция проекта, подлежащего рассмотрению на общественных обсуждениях будет открыта с 03 июля 2021 года по 21 июля 2021 года в холле Управления архитектуры и градостроительства администрации города по адресу: г. Магнитогорск, просп. Ленина, 72 (2 этаж).

Посещение указанной экспозиции возможно в рабочие дни с 9.00 до 17.00.

Сбор и обобщение письменных предложений и замечаний участников общественных обсуждений осуществляется комиссией по подготовке проекта Правил землепользования и застройки в городе Магнитогорске с 03 июля 2021 года по 21 июля 2021 года в рабочие дни по адресу: 455044, г. Магнитогорск, пр. Ленина 72, кабинет № 269. Телефон для справок 49-05-34.

Участники общественных обсуждений вправе вносить предложения и замечания, касающиеся проекта, подлежащего рассмотрению на общественных обсуждениях:

- 1) посредством официального сайта;
- 2) в письменной форме в адрес комиссии по подготовке проекта Правил землепользования и застройки в городе Магнитогорске;
- 3) посредством записи в книге (журнале) учета посетителей экспозиции проекта, подлежащего рассмотрению на общественных обсуждениях.

Для внесения предложений и замечаний, касающихся проекта, подлежащего рассмотрению на общественных обсуждениях, в соответствии с частью 12 статьи 5.1 Градостроительного кодекса Российской Федерации участники общественных обсуждений в целях идентификации представляют сведения о себе (фамилию, имя, отчество (при наличии), дату рождения, адрес места жительства (регистрации) - для физических лиц; наименование, основной государственный регистрационный номер, место нахождения и адрес - для юридических лиц) с приложением документов, подтверждающих такие сведения.

Участники общественных обсуждений, являющиеся правообладателями соответствующих земельных участков и (или) расположенных на них объектов капитального строительства и (или) помещений, являющихся частью указанных объектов капитального строительства, также представляют сведения соответственно о таких земельных участках, объектах капитального строительства, помещениях, являющихся частью указанных объектов капитального строительства, из Единого государственного реестра недвижимости и иные документы, устанавливающие или удостоверяющие их права на такие земельные участки, объекты капитального строительства, помещения, являющиеся частью указанных объектов капитального строительства.

Не требуется представление указанных документов, подтверждающих сведения об участниках общественных обсуждений (фамилию, имя, отчество (при наличии), дату рождения, адрес места жительства (регистрации) - для физических лиц; наименование, основной государственный регистрационный номер, место нахождения и адрес - для юридических лиц), если данными лицами вносятся предложения и замечания, касающиеся проекта, подлежащего рассмотрению на общественных обсуждениях, посредством официального сайта (при условии, что эти сведения содержатся на официальном сайте). При этом для подтверждения указанных сведений, может использоваться единая система идентификации и аутентификации.

В случае выявления факта представления участником общественных обсуждений недостоверных сведений его предложения и замечания не рассматриваются.

Обработка персональных данных участников общественных обсуждений осуществляется с учетом требований, установленных Федеральным законом "О персональных данных".

Заместитель председателя комиссии по подготовке проекта правил землепользования и застройки в городе Магнитогорске О. В. ГЛЕБОВА

ПРОЕКТ

АДМИНИСТРАЦИЯ ГОРОДА МАГНИТОГОРСКА
ЧЕЛЯБИНСКОЙ ОБЛАСТИ
ПОСТАНОВЛЕНИЕ

№ _____

О предоставлении разрешения на отклонение от предельных параметров разрешенного строительства, реконструкции объекта капитального строительства

В соответствии со статьей 40 Градостроительного кодекса Российской Федерации, Федеральным законом «Об общих принципах организации местного самоуправления в Российской Федерации», Решением Магнитогорского городского Собрания депутатов от 24.04.2018 № 51 «Об утверждении Положения об общественных обсуждениях по отдельным вопросам градостроительной деятельности в городе Магнитогорске», Правилами землепользования и застройки города Магнитогорска, утвержденными Решением Магнитогорского городского Собрания депутатов от 17.09.2008 № 125, на основании заявления Войтина Е.Н. поступившего в администрацию города от 15.06.2021 №УАиГ-01/1990, заключения о результатах общественных обсуждений, рекомендаций комиссии по подготовке проекта правил землепользования и застройки в городе Магнитогорске, руководствуясь Уставом города Магнитогорска,

ПОСТАНОВЛЯЮ:

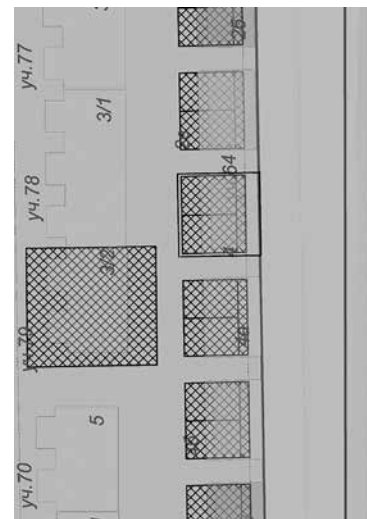
1. Предоставить Войтину Е.Н. разрешение на отклонение от предельных параметров разрешенного строительства объекта капитального строительства (увеличение процента застройки до 55%) на земельном участке из категории земли населенных пунктов (территориальная зона Ж-3, зона малоэтажной многоквартирной жилой застройки) с кадастровым номером 74:33:0218001:863, расположенном: Челябинская область, г. Магнитогорск, Правобережный район, ул. Феодосия Воронова, 4а.

2. Службе внешних связей и молодежной политике администрации города (Рязанова О. М.) опубликовать в газете «Магнитогорский рабочий» и разместить на официальном сайте Магнитогорского городского округа в сети «Интернет» настоящее постановление.

3. Контроль исполнения настоящего постановления возложить на заместителя главы города Курсеви М. В.

Глава города С. Н. БЕРДНИКОВ

ИНФОРМАЦИОННЫЙ МАТЕРИАЛ, ПОДЛЕЖАЩИЙ РАССМОТРЕНИЮ
НА ОБЩЕСТВЕННЫХ ОБСУЖДЕНИЯХ



Оповещение

о начале общественных обсуждений по проекту

постановления администрации города о предоставлении разрешения на отклонение от предельных параметров разрешенного строительства объекта капитального строительства (уменьшение отступа до 1 метра с северо-восточного угла земельного участка) на земельном участке из категории земли

населенных пунктов (территориальная зона Ж-3, зона малоэтажной многоквартирной жилой застройки) с кадастровым номером 74:33:0212004:80, расположенном: Челябинская область, г. Магнитогорск, ул. Индустриальная, уч. 1.

С 26 июня 2021 года по 24 июля 2021 года организатором общественных обсуждений – комиссией по подготовке проекта Правил землепользования и застройки в городе Магнитогорске проводятся общественные обсуждения по проекту постановления администрации города о предоставлении Земляковой Н.С. разрешения на отклонение от предельных параметров разрешенного строительства объекта капитального строительства (уменьшение отступа до 1 метра с северо-восточного угла земельного участка) на земельном участке из категории земли населенных пунктов (территориальная зона Ж-3, зона малоэтажной многоквартирной жилой застройки) с кадастровым номером 74:33:0212004:80, расположенном: Челябинская область, г. Магнитогорск, ул. Индустриальная, уч. 1.

Перечень информационных материалов к вышеуказанному проекту:

1. Проект постановления администрации города о предоставлении разрешения на отклонение от предельных параметров разрешенного строительства, согласно приложению к настоящему оповещению.

Проект, подлежащий рассмотрению на общественных обсуждениях, и информационные материалы к нему согласно вышеуказанному перечню будут размещены с 03 июля 2021 года по 18 июля 2021 года на официальном сайте администрации города <https://www.magnitogorsk.ru>.

Экспозиция проекта, подлежащего рассмотрению на общественных обсуждениях будет открыта с 03 июля 2021 года по 21 июля 2021 года в холле Управления архитектуры и градостроительства администрации города по адресу: г. Магнитогорск, просп. Ленина, 72 (2 этаж).

Посещение указанной экспозиции возможно в рабочие дни с 9.00 до 17.00.

Сбор и обобщение письменных предложений и замечаний участников общественных обсуждений осуществляется комиссией по подготовке проекта Правил землепользования и застройки в городе Магнитогорске с 03 июля 2021 года по 21 июля 2021 года в рабочие дни по адресу: 455044, г. Магнитогорск, пр. Ленина 72, кабинет № 269. Телефон для справок 49-05-34.

Участники общественных обсуждений вправе вносить предложения и замечания, касающиеся проекта, подлежащего рассмотрению на общественных обсуждениях:

- 1) посредством официального сайта;
- 2) в письменной форме в адрес комиссии по подготовке проекта Правил землепользования и застройки в городе Магнитогорске;
- 3) посредством записи в книге (журнале) учета посетителей экспозиции проекта, подлежащего рассмотрению на общественных обсуждениях.

Для внесения предложений и замечаний, касающихся проекта, подлежащего рассмотрению на общественных обсуждениях, в соответствии с частью 12 статьи 5.1 Градостроительного кодекса Российской Федерации участники общественных обсуждений в целях идентификации представляют сведения о себе (фамилию, имя, отчество (при наличии), дату рождения, адрес места жительства (регистрации) - для физических лиц; наименование, основной государственный регистрационный номер, место нахождения и адрес - для юридических лиц) с приложением документов, подтверждающих такие сведения.

Участники общественных обсуждений, являющиеся правообладателями соответствующих земельных участков и (или) расположенных на них объектов капитального строительства и (или) помещений, являющихся частью указанных объектов капитального строительства, также представляют сведения соответственно о таких земельных участках, объектах капитального строительства, помещениях, являющихся частью указанных объектов капитального строительства, из Единого государственного реестра недвижимости и иные документы, устанавливающие или удостоверяющие их права на такие земельные участки, объекты капитального строительства, помещения, являющиеся частью указанных объектов капитального строительства.

Не требуется представление указанных документов, подтверждающих сведения об участниках общественных обсуждений (фамилию, имя, отчество (при наличии), дату рождения, адрес места жительства (регистрации) - для физических лиц; наименование, основной государственный регистрационный номер, место нахождения и адрес - для юридических лиц), если данными лицами вносятся предложения и замечания, касающиеся проекта, подлежащего рассмотрению на общественных обсуждениях, посредством официального сайта (при условии, что эти сведения содержатся на официальном сайте). При этом для подтверждения указанных сведений, может использоваться единая система идентификации и аутентификации.

В случае выявления факта представления участником общественных обсуждений недостоверных сведений его предложения и замечания не рассматриваются.

Обработка персональных данных участников общественных обсуждений осуществляется с учетом требований, установленных Федеральным законом "О персональных данных".

Заместитель председателя комиссии по подготовке проекта правил землепользования и застройки в городе Магнитогорске О. В. ГЛЕБОВА
ПРОЕКТ

АДМИНИСТРАЦИЯ ГОРОДА МАГНИТОГОРСКА
ЧЕЛЯБИНСКОЙ ОБЛАСТИ
ПОСТАНОВЛЕНИЕ

№ _____

О предоставлении разрешения на отклонение от предельных параметров разрешенного строительства, реконструкции объекта капитального строительства

В соответствии со статьей 40 Градостроительного кодекса Российской Федерации, Федеральным законом «Об общих принципах организации местного самоуправления в Российской Федерации», Решением Магнитогорского городского Собрания депутатов от 24.04.2018 № 51 «Об утверждении Положения об общественных обсуждениях по отдельным вопросам градостроительной деятельности в городе Магнитогорске», Правилами землепользования и застройки города Магнитогорска, утвержденными Решением Магнитогорского городского Собрания депутатов от 17.09.2008 № 125, на основании заявления Земляковой Н.С., поступившего в администрацию города 13.05.2021, №СИЭР: 433331, заключения о результатах общественных обсуждений, рекомендаций комиссии по подготовке проекта правил землепользования и застройки в городе Магнитогорске, руководствуясь Уставом города Магнитогорска,

ПОСТАНОВЛЯЮ:

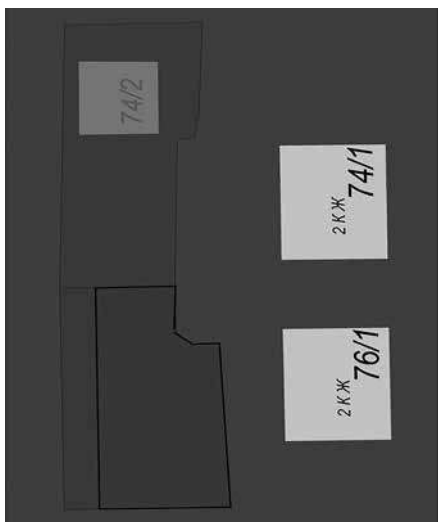
1. Предоставить Земляковой Н.С. разрешение на отклонение от предельных параметров разрешенного строительства объекта капитального строительства (уменьшение отступа до 1 метра с северо-восточного угла земельного участка) на земельном участке из категории земли населенных пунктов (территориальная зона Ж-3, зона малоэтажной многоквартирной жилой застройки) с кадастровым номером 74:33:0212004:80, расположенном: Челябинская область, г. Магнитогорск, ул. Индустриальная, уч. 1.

2. Службе внешних связей и молодежной политики администрации города (Рязанова О. М.) опубликовать в газете «Магнитогорский рабочий» и разместить на официальном сайте Магнитогорского городского округа в сети «Интернет» настоящее постановление.

3. Контроль исполнения настоящего постановления возложить на заместителя главы города Куревич М. В.

Глава города С. Н. БЕРДНИКОВ

ИНФОРМАЦИОННЫЙ МАТЕРИАЛ, ПОДЛЕЖАЩИЙ РАССМОТРЕНИЮ
НА ОБЩЕСТВЕННЫХ ОБСУЖДЕНИЯХ



**Оповещение
о начале общественных обсуждений по проекту**

постановления администрации города о предоставлении разрешения на отклонение от предельных параметров разрешенного строительства объекта капитального строительства (увеличение про-

цента застройки до 60%) на земельном участке из категории земли населенных пунктов (территориальная зона Ж-3, зона малоэтажной многоквартирной жилой застройки) с кадастровым номером 74:33:0218001:864, расположенном: Челябинская область, г. Магнитогорск, Правобережный район, ул. Феодосия Воронова, 6б.

С 26 июня 2021 года по 24 июля 2021 года организатором общественных обсуждений – комиссией по подготовке проекта Правил землепользования и застройки в городе Магнитогорске проводятся общественные обсуждения по проекту постановления администрации города о предоставлении Потемкиной Е.В. разрешения на отклонение от предельных параметров разрешенного строительства объекта капитального строительства (увеличение процента застройки до 60%) на земельном участке из категории земли населенных пунктов (территориальная зона Ж-3, зона малоэтажной многоквартирной жилой застройки) с кадастровым номером 74:33:0218001:864, расположенном: Челябинская область, г. Магнитогорск, Правобережный район, ул. Феодосия Воронова, 6б.

Перечень информационных материалов к вышеуказанному проекту:

1. Проект постановления администрации города о предоставлении разрешения на отклонение от предельных параметров разрешенного строительства, согласно приложению к настоящему оповещению.

Проект, подлежащий рассмотрению на общественных обсуждениях, и информационные материалы к нему согласно вышеуказанному перечню будут размещены с 03 июля 2021 года по 18 июля 2021 года на официальном сайте администрации города <https://www.magnitogorsk.ru>.

Экспозиция проекта, подлежащего рассмотрению на общественных обсуждениях будет открыта с 03 июля 2021 года по 21 июля 2021 года в холле Управления архитектуры и градостроительства администрации города по адресу: г. Магнитогорск, просп. Ленина, 72 (2 этаж).

Посещение указанной экспозиции возможно в рабочие дни с 9.00 до 17.00.

Сбор и обобщение письменных предложений и замечаний участников общественных обсуждений осуществляется комиссией по подготовке проекта Правил землепользования и застройки в городе Магнитогорске с 03 июля 2021 года по 21 июля 2021 года в рабочие дни по адресу: 455044, г. Магнитогорск, пр. Ленина 72, кабинет № 269. Телефон для справок 49-05-34.

Участники общественных обсуждений вправе вносить предложения и замечания, касающиеся проекта, подлежащего рассмотрению на общественных обсуждениях:

- 1) посредством официального сайта;
- 2) в письменной форме в адрес комиссии по подготовке проекта Правил землепользования и застройки в городе Магнитогорске;
- 3) посредством записи в книге (журнале) учета посетителей экспозиции проекта, подлежащего рассмотрению на общественных обсуждениях.

Для внесения предложений и замечаний, касающихся проекта, подлежащего рассмотрению на общественных обсуждениях, в соответствии с частью 12 статьи 5.1 Градостроительного кодекса Российской Федерации участники общественных обсуждений в целях идентификации представляют сведения о себе (фамилию, имя, отчество (при наличии), дату рождения, адрес места жительства (регистрации) - для физических лиц; наименование, основной государственный регистрационный номер, место нахождения и адрес - для юридических лиц) с приложением документов, подтверждающих такие сведения.

Участники общественных обсуждений, являющиеся правообладателями соответствующих земельных участков и (или) расположенных на них объектов капитального строительства и (или) помещений, являющихся частью указанных объектов капитального строительства, также представляют сведения соответственно о таких земельных участках, объектах капитального строительства, помещениях, являющихся частью указанных объектов капитального строительства, из Единого государственного реестра недвижимости и иные документы, устанавливающие или удостоверяющие их права на такие земельные участки, объекты капитального строительства, помещения, являющиеся частью указанных объектов капитального строительства.

Не требуется представление указанных документов, подтверждающих сведения об участниках общественных обсуждений (фамилию, имя, отчество (при наличии), дату рождения, адрес места жительства (регистрации) - для физических лиц; наименование, основной государственный регистрационный номер, место нахождения и адрес - для юридических лиц), если данными лицами вносятся предложения и замечания, касающиеся проекта, подлежащего рассмотрению на общественных обсуждениях, посредством официального сайта (при условии, что эти сведения содержатся на официальном сайте). При этом для подтверждения указанных сведений, может использоваться единая система идентификации и аутентификации.

В случае выявления факта представления участником общественных обсуждений недостоверных сведений его предложения и замечания не рассматриваются.

Обработка персональных данных участников общественных обсуждений осуществляется с учетом требований, установленных Федеральным законом "О персональных данных".

Заместитель председателя комиссии по подготовке проекта правил землепользования и застройки в городе Магнитогорске О. В. ГЛЕБОВА
ПРОЕКТ

АДМИНИСТРАЦИЯ ГОРОДА МАГНИТОГОРСКА
ЧЕЛЯБИНСКОЙ ОБЛАСТИ
ПОСТАНОВЛЕНИЕ

№ _____

О предоставлении разрешения на отклонение от предельных параметров разрешенного строительства, реконструкции объекта капитального строительства

В соответствии со статьей 40 Градостроительного кодекса Российской Федерации, Федеральным законом «Об общих принципах организации местного самоуправления в Российской Федерации», Решением Магнитогорского городского Собрания депутатов от 24.04.2018 № 51 «Об утверждении Положения об общественных обсуждениях по отдельным вопросам градостроительной деятельности в городе Магнитогорске», Правилами землепользования и застройки города Магнитогорска, утвержденными Решением Магнитогорского городского Собрания депутатов от 17.09.2008 № 125, на основании заявления Потемкиной Е.В., поступившего в администрацию города от 15.06.2021 №УАИГ-01/1991, заключения о результатах общественных обсуждений, рекомендаций комиссии по подготовке проекта правил землепользования и застройки в городе Магнитогорске, руководствуясь Уставом города Магнитогорска,

ПОСТАНОВЛЯЮ:

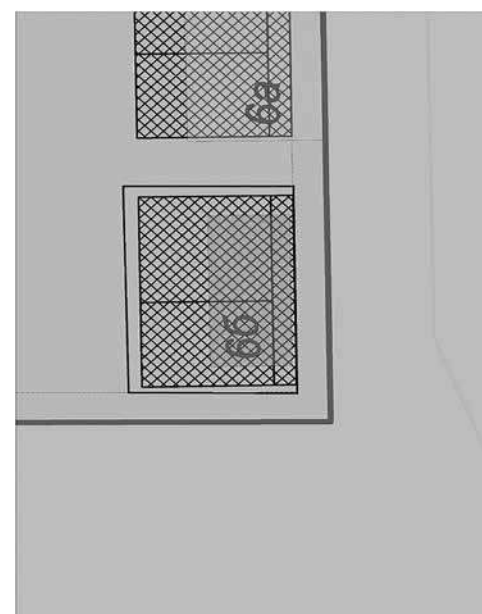
1. Предоставить Потемкиной Е.В. разрешение на отклонение от предельных параметров разрешенного строительства объекта капитального строительства (увеличение процента застройки до 60%) на земельном участке из категории земли населенных пунктов (территориальная зона Ж-3, зона малоэтажной многоквартирной жилой застройки) с кадастровым номером 74:33:0218001:864, расположенном: Челябинская область, г. Магнитогорск, Правобережный район, ул. Феодосия Воронова, 6б.

2. Службе внешних связей и молодежной политики администрации города (Рязанова О.М.) опубликовать в газете «Магнитогорский рабочий» и разместить на официальном сайте Магнитогорского городского округа в сети «Интернет» настоящее постановление.

3. Контроль исполнения настоящего постановления возложить на заместителя главы города Куревич М. В.

Глава города С. Н. БЕРДНИКОВ

ИНФОРМАЦИОННЫЙ МАТЕРИАЛ, ПОДЛЕЖАЩИЙ РАССМОТРЕНИЮ
НА ОБЩЕСТВЕННЫХ ОБСУЖДЕНИЯХ



Оповещение

о начале общественных обсуждений по проекту

постановления администрации города о предоставлении разрешения на отклонение от предельных параметров разрешенного строительства объекта капитального строительства (увеличение процента застройки до 55%) на земельном участке из категории земли населенных пунктов (территориальная зона Ж-3, зона малоэтажной многоквартирной жилой застройки) с кадастровым номером 74:33:0218001:865, расположенном: Челябинская область, г. Магнитогорск, Правобережный район, ул. Феодосия Воронова, 6а.

С 26 июня 2021 года по 24 июля 2021 года организатором общественных обсуждений – комиссией по подготовке проекта Правил землепользования и застройки в городе Магнитогорске проводятся общественные обсуждения по проекту постановления администрации города о предоставлении Потемкиной Е.В. разрешения на отклонение от предельных параметров разрешенного строительства объекта капитального строительства (увеличение процента застройки до 55%) на земельном участке из категории земли населенных пунктов (территориальная зона Ж-3, зона малоэтажной многоквартирной жилой застройки) с кадастровым номером 74:33:0218001:865, расположенном: Челябинская область, г. Магнитогорск, Правобережный район, ул. Феодосия Воронова, 6а.

Перечень информационных материалов к вышеуказанному проекту:

1. Проект постановления администрации города о предоставлении разрешения на отклонение от предельных параметров разрешенного строительства, согласно приложению к настоящему оповещению.

Проект, подлежащий рассмотрению на общественных обсуждениях, и информационные материалы к нему согласно вышеуказанному перечню будут размещены с 03 июля 2021 года по 18 июля 2021 года на официальном сайте администрации города <https://www.magnitogorsk.ru>.

Экспозиция проекта, подлежащего рассмотрению на общественных обсуждениях будет открыта с 03 июля 2021 года по 21 июля 2021 года в холле Управления архитектуры и градостроительства администрации города по адресу: г. Магнитогорск, просп. Ленина, 72 (2 этаж).

Посещение указанной экспозиции возможно в рабочие дни с 9.00 до 17.00.

Сбор и обобщение письменных предложений и замечаний участников общественных обсуждений осуществляется комиссией по подготовке проекта Правил землепользования и застройки в городе Магнитогорске с 03 июля 2021 года по 21 июля 2021 года в рабочие дни по адресу: 455044, г. Магнитогорск, пр. Ленина 72, кабинет № 269. Телефон для справок 49-05-34.

Участники общественных обсуждений вправе вносить предложения и замечания, касающиеся проекта, подлежащего рассмотрению на общественных обсуждениях:

- 1) посредством официального сайта;
- 2) в письменной форме в адрес комиссии по подготовке проекта Правил землепользования и застройки в городе Магнитогорске;
- 3) посредством записи в книге (журнале) учета посетителей экспозиции проекта, подлежащего рассмотрению на общественных обсуждениях.

Для внесения предложений и замечаний, касающихся проекта, подлежащего рассмотрению на общественных обсуждениях, в соответствии с частью 12 статьи 5.1 Градостроительного кодекса Российской Федерации участники общественных обсуждений в целях идентификации представляют сведения о себе (фамилию, имя, отчество (при наличии), дату рождения, адрес места жительства (регистрации) - для физических лиц; наименование, основной государственный регистрационный номер, место нахождения и адрес - для юридических лиц) с приложением документов, подтверждающих такие сведения.

Участники общественных обсуждений, являющиеся правообладателями соответствующих земельных участков и (или) расположенных на них объектов капитального строительства и (или) помещений, являющихся частью указанных объектов капитального строительства, также представляют сведения соответственно о таких земельных участках, объектах капитального строительства, помещениях, являющихся частью указанных объектов капитального строительства, из Единого государственного реестра недвижимости и иные документы, устанавливающие или удостоверяющие их права на такие земельные участки, объекты капитального строительства, помещения, являющиеся частью указанных объектов капитального строительства.

Не требуется представление указанных документов, подтверждающих сведения об участниках общественных обсуждений (фамилию, имя, отчество (при наличии), дату рождения, адрес места жительства (регистрации) - для физических лиц; наименование, основной государственный регистрационный номер, место нахождения и адрес - для юридических лиц), если данными лицами вносятся предложения и замечания, касающиеся проекта, подлежащего рассмотрению на общественных обсуждениях, посредством официального сайта (при условии, что эти сведения содержатся на официальном сайте). При этом для подтверждения указанных сведений, может использоваться единая система идентификации и аутентификации.

В случае выявления факта представления участником общественных обсуждений недостоверных сведений его предложения и замечания не рассматриваются.

Обработка персональных данных участников общественных обсуждений осуществляется с учетом требований, установленных Федеральным законом "О персональных данных".

Заместитель председателя комиссии по подготовке проекта правил землепользования и застройки в городе Магнитогорске О. В. ГЛЕБОВА

ПРОЕКТ

АДМИНИСТРАЦИЯ ГОРОДА МАГНИТОГОРСКА
ЧЕЛЯБИНСКОЙ ОБЛАСТИ
ПОСТАНОВЛЕНИЕ

№ _____

О предоставлении разрешения на отклонение от предельных параметров разрешенного строительства, реконструкции объекта капитального строительства

В соответствии со статьей 40 Градостроительного кодекса Российской Федерации, Федеральным законом «Об общих принципах организации местного самоуправления в Российской Федерации», Решением Магнитогорского городского Собрания депутатов от 24.04.2018 № 51 «Об утверждении Положения об общественных обсуждениях по отдельным вопросам градостроительной деятельности в городе Магнитогорске», Правилами землепользования и застройки города Магнитогорска, утвержденными Решением Магнитогорского городского Собрания депутатов от 17.09.2008 № 125, на основании заявления Потемкиной Е.В., поступившего в администрацию города от 15.06.2021 №УАИГ-01/1993, заключения о результатах общественных обсуждений, рекомендаций комиссии по подготовке проекта правил землепользования и застройки в городе Магнитогорске, руководствуясь Уставом города Магнитогорска, ПОСТАНОВЛЯЮ:

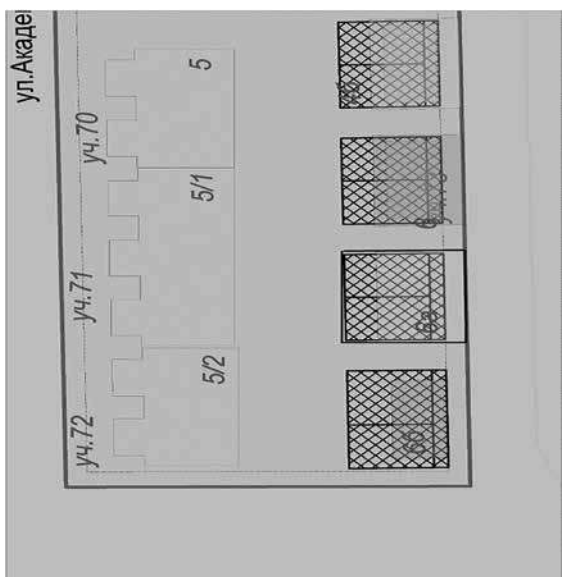
1. Предоставить Потемкиной Е. В. разрешение на отклонение от предельных параметров разрешенного строительства объекта капитального строительства (увеличение процента застройки до 55%) на земельном участке из категории земли населенных пунктов (территориальная зона Ж-3, зона малоэтажной многоквартирной жилой застройки) с кадастровым номером 74:33:0218001:865, расположенном: Челябинская область, Правобережный район, ул. Феодосия Воронова, 6а.

2. Службе внешних связей и молодежной политики администрации города (Рязанова О. М.) опубликовать в газете «Магнитогорский рабочий» и разместить на официальном сайте Магнитогорского городского округа в сети «Интернет» настоящее постановление.

3. Контроль исполнения настоящего постановления возложить на заместителя главы города Курсевич М. В.

Глава города С. Н. БЕРДНИКОВ

ИНФОРМАЦИОННЫЙ МАТЕРИАЛ, ПОДЛЕЖАЩИЙ РАССМОТРЕНИЮ
НА ОБЩЕСТВЕННЫХ ОБСУЖДЕНИЯХ



Оповещение

о начале общественных обсуждений по проекту

постановления администрации города о предоставлении разрешения на отклонение от предельных параметров разрешенного строительства объекта капитального строительства (увеличение процента застройки до 55%) на земельном участке из категории земли населенных пунктов (территориальная зона Ж-3, зона малоэтажной многоквартирной жилой застройки) с кадастровым номером 74:33:0218001:866, расположенном: Челябинская область, г. Магнитогорск.

С 26 июня 2021 года по 24 июля 2021 года организатором общественных обсуждений – комиссией по подготовке проекта Правил землепользования и застройки в городе Магнитогорске проводятся общественные обсуждения по проекту постановления администрации города о предоставлении Потемкиной Е.В. разрешения на отклонение от предельных параметров разрешенного строительства объекта капитального строительства (увеличение процента застройки до 55%) на земельном участке из категории земли населенных пунктов (территориальная зона Ж-3, зона малоэтажной многоквартирной жилой застройки) с кадастровым номером 74:33:0218001:866, расположенном: Челябинская область, г. Магнитогорск, Правобережный район, ул. Феодосия Воронова, 6а.

Перечень информационных материалов к вышеуказанному проекту:

1. Проект постановления администрации города о предоставлении разрешения на отклонение от предельных параметров разрешенного строительства, согласно приложению к настоящему оповещению.

Проект, подлежащий рассмотрению на общественных обсуждениях, и информационные материалы к нему согласно вышеуказанному перечню будут размещены с 03 июля 2021 года по 18 июля 2021 года на официальном сайте администрации города <https://www.magnitogorsk.ru>.

Экспозиция проекта, подлежащего рассмотрению на общественных обсуждениях будет открыта с 03 июля 2021 года по 21 июля 2021 года в холле Управления архитектуры и градостроительства администрации города по адресу: г. Магнитогорск, просп. Ленина, 72 (2 этаж).

Посещение указанной экспозиции возможно в рабочие дни с 9.00 до 17.00.

Сбор и обобщение письменных предложений и замечаний участников общественных обсуждений осуществляется комиссией по подготовке проекта Правил землепользования и застройки в городе Магнитогорске с 03 июля 2021 года по 21 июля 2021 года в рабочие дни по адресу: 455044, г. Магнитогорск, пр. Ленина 72, кабинет № 269. Телефон для справок 49-05-34.

Участники общественных обсуждений вправе вносить предложения и замечания, касающиеся проекта, подлежащего рассмотрению на общественных обсуждениях:

- 1) посредством официального сайта;
- 2) в письменной форме в адрес комиссии по подготовке проекта Правил землепользования и застройки в городе Магнитогорске;
- 3) посредством записи в книге (журнале) учета посетителей экспозиции проекта, подлежащего рассмотрению на общественных обсуждениях.

Для внесения предложений и замечаний, касающихся проекта, подлежащего рассмотрению на общественных обсуждениях, в соответствии с частью 12 статьи 5.1 Градостроительного кодекса Российской Федерации участники общественных обсуждений в целях идентификации представляют сведения о себе (фамилию, имя, отчество (при наличии), дату рождения, адрес места жительства (регистрации) - для физических лиц; наименование, основной государственный регистрационный номер, место нахождения и адрес - для юридических лиц) с приложением документов, подтверждающих такие сведения.

Участники общественных обсуждений, являющиеся правообладателями соответствующих земельных участков и (или) расположенных на них объектов капитального строительства и (или) помещений, являющихся частью указанных объектов капитального строительства, также представляют сведения соответственно о таких земельных участках, объектах капитального строительства, помещениях, являющихся частью указанных объектов капитального строительства, из Единого государственного реестра недвижимости и иные документы, устанавливающие или удостоверяющие их права на такие земельные участки, объекты капитального строительства, помещения, являющиеся частью указанных объектов капитального строительства.

Не требуется представление указанных документов, подтверждающих сведения об участниках общественных обсуждений (фамилию, имя, отчество (при наличии), дату рождения, адрес места жительства (регистрации) - для физических лиц; наименование, основной государственный регистрационный номер, место нахождения и адрес - для юридических лиц), если данными лицами вносятся предложения и замечания, касающиеся проекта, подлежащего рассмотрению на общественных обсуждениях, посредством официального сайта (при условии, что эти сведения содержатся на официальном сайте). При этом для подтверждения указанных сведений, может использоваться единая система идентификации и аутентификации.

В случае выявления факта представления участником общественных обсуждений недостоверных сведений его предложения и замечания не рассматриваются.

Обработка персональных данных участников общественных обсуждений осуществляется с учетом требований, установленных Федеральным законом "О персональных данных".

Заместитель председателя комиссии по подготовке проекта правил землепользования и застройки в городе Магнитогорске О. В. ГЛЕБОВА

ПРОЕКТ

АДМИНИСТРАЦИЯ ГОРОДА МАГНИТОГОРСКА
ЧЕЛЯБИНСКОЙ ОБЛАСТИ
ПОСТАНОВЛЕНИЕ

№ _____

О предоставлении разрешения на отклонение от предельных параметров разрешенного строительства, реконструкции объекта капитального строительства

В соответствии со статьей 40 Градостроительного кодекса Российской Федерации, Федеральным законом «Об общих принципах организации местного самоуправления в Российской Федерации», Решением Магнитогорского городского Собрания депутатов от 24.04.2018 № 51 «Об утверждении Положения об общественных обсуждениях по отдельным вопросам градостроительной деятельности в городе Магнитогорске», Правилами землепользования и застройки города Магнитогорска, утвержденными Решением Магнитогорского городского Собрания депутатов от 17.09.2008 № 125, на основании заявления Потемкиной Е.В., поступившего в администрацию города от 15.06.2021 №УАИГ-01/1986, заключения о результатах общественных обсуждений, рекомендаций комиссии по подготовке проекта правил землепользования и застройки в городе Магнитогорске, руководствуясь Уставом города Магнитогорска, ПОСТАНОВЛЯЮ:

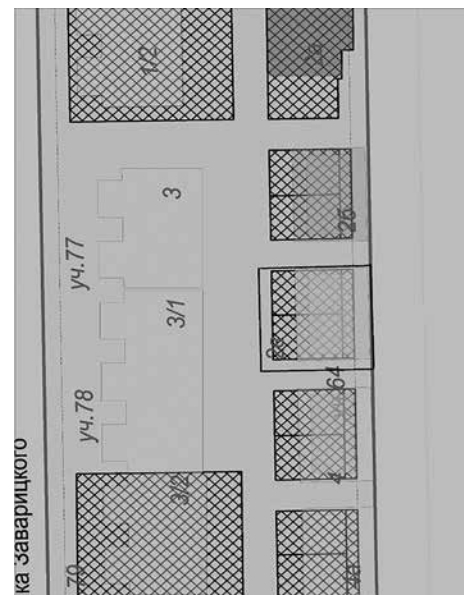
1. Предоставить Потемкиной Е. В. разрешение на отклонение от предельных параметров разрешенного строительства объекта капитального строительства (увеличение процента застройки до 55%) на земельном участке из категории земли населенных пунктов (территориальная зона Ж-3, зона малоэтажной многоквартирной жилой застройки) с кадастровым номером 74:33:0218001:866, расположенном: Челябинская область, г. Магнитогорск.

2. Службе внешних связей и молодежной политики администрации города (Рязанова О. М.) опубликовать в газете «Магнитогорский рабочий» и разместить на официальном сайте Магнитогорского городского округа в сети «Интернет» настоящее постановление.

3. Контроль исполнения настоящего постановления возложить на заместителя главы города Курсевич М. В.

Глава города С. Н. БЕРДНИКОВ

ИНФОРМАЦИОННЫЙ МАТЕРИАЛ, ПОДЛЕЖАЩИЙ РАССМОТРЕНИЮ
НА ОБЩЕСТВЕННЫХ ОБСУЖДЕНИЯХ



Оповещение**о начале общественных обсуждений по проекту**

постановления администрации города о предоставлении разрешения на отклонение от предельных параметров разрешенного строительства объекта капитального строительства (увеличение процента застройки до 55%) на земельном участке из категории земли населенных пунктов (территориальная зона Ж-3, зона малоэтажной многоквартирной жилой застройки) с кадастровым номером 74:33:0218001:867, расположенном: Челябинская область, г. Магнитогорск, Правобережный район, ул. Феодосия Воронова, 6.

С 26 июня 2021 года по 24 июля 2021 года организатором общественных обсуждений – комиссией по подготовке проекта Правил землепользования и застройки в городе Магнитогорске проводятся общественные обсуждения по проекту постановления администрации города о предоставлении Потемкиной Е.В. разрешения на отклонение от предельных параметров разрешенного строительства объекта капитального строительства (увеличение процента застройки до 55%) на земельном участке из категории земли населенных пунктов (территориальная зона Ж-3, зона малоэтажной многоквартирной жилой застройки) с кадастровым номером 74:33:0218001:867, расположенном: Челябинская область, г. Магнитогорск, Правобережный район, ул. Феодосия Воронова, 6.

Перечень информационных материалов к вышеуказанному проекту:

1. Проект постановления администрации города о предоставлении разрешения на отклонение от предельных параметров разрешенного строительства, согласно приложению к настоящему оповещению.

Проект, подлежащий рассмотрению на общественных обсуждениях, и информационные материалы к нему согласно вышеуказанному перечню будут размещены с 03 июля 2021 года по 18 июля 2021 года на официальном сайте администрации города <https://www.magnitogorsk.ru>.

Экспозиция проекта, подлежащего рассмотрению на общественных обсуждениях будет открыта с 03 июля 2021 года по 21 июля 2021 года в холле Управления архитектуры и градостроительства администрации города по адресу: г. Магнитогорск, просп. Ленина, 72 (2 этаж).

Посещение указанной экспозиции возможно в рабочие дни с 9.00 до 17.00.

Сбор и обобщение письменных предложений и замечаний участников общественных обсуждений осуществляется комиссией по подготовке проекта Правил землепользования и застройки в городе Магнитогорске с 03 июля 2021 года по 21 июля 2021 года в рабочие дни по адресу: 455044, г. Магнитогорск, пр. Ленина 72, кабинет № 269. Телефон для справок 49-05-34.

Участники общественных обсуждений вправе вносить предложения и замечания, касающиеся проекта, подлежащего рассмотрению на общественных обсуждениях:

- 1) посредством официального сайта;
- 2) в письменной форме в адрес комиссии по подготовке проекта Правил землепользования и застройки в городе Магнитогорске;
- 3) посредством записи в книге (журнале) учета посетителей экспозиции проекта, подлежащего рассмотрению на общественных обсуждениях.

Для внесения предложений и замечаний, касающихся проекта, подлежащего рассмотрению на общественных обсуждениях, в соответствии с частью 12 статьи 5.1 Градостроительного кодекса Российской Федерации участники общественных обсуждений в целях идентификации представляют сведения о себе (фамилию, имя, отчество (при наличии), дату рождения, адрес места жительства (регистрации) - для физических лиц; наименование, основной государственный регистрационный номер, место нахождения и адрес - для юридических лиц) с приложением документов, подтверждающих такие сведения.

Участники общественных обсуждений, являющиеся правообладателями соответствующих земельных участков и (или) расположенных на них объектов капитального строительства и (или) помещений, являющихся частью указанных объектов капитального строительства, также представляют сведения соответственно о таких земельных участках, объектах капитального строительства, помещениях, являющихся частью указанных объектов капитального строительства, из Единого государственного реестра недвижимости и иные документы, устанавливающие или удостоверяющие их права на такие земельные участки, объекты капитального строительства, помещения, являющиеся частью указанных объектов капитального строительства.

Не требуется представление указанных документов, подтверждающих сведения об участниках общественных обсуждений (фамилию, имя, отчество (при наличии), дату рождения, адрес места жительства (регистрации) - для физических лиц; наименование, основной государственный регистрационный номер, место нахождения и адрес - для юридических лиц), если данными лицами вносятся предложения и замечания, касающиеся проекта, подлежащего рассмотрению на общественных обсуждениях, посредством официального сайта (при условии, что эти сведения содержатся на официальном сайте). При этом для подтверждения указанных сведений, может использоваться единая система идентификации и аутентификации.

В случае выявления факта представления участником общественных обсуждений недостоверных сведений его предложения и замечания не рассматриваются.

Обработка персональных данных участников общественных обсуждений осуществляется с учетом требований, установленных Федеральным законом "О персональных данных".

Заместитель председателя комиссии по подготовке проекта правил землепользования и застройки в городе Магнитогорске О. В. ГЛЕБОВА

ПРОЕКТ

АДМИНИСТРАЦИЯ ГОРОДА МАГНИТОГОРСКА
ЧЕЛЯБИНСКОЙ ОБЛАСТИ
ПОСТАНОВЛЕНИЕ

№ _____

О предоставлении разрешения на отклонение от предельных параметров разрешенного строительства, реконструкции объекта капитального строительства

В соответствии со статьей 40 Градостроительного кодекса Российской Федерации, Федеральным законом «Об общих принципах организации местного самоуправления в Российской Федерации», Решением Магнитогорского городского Собрания депутатов от 24.04.2018 № 51 «Об утверждении Положения об общественных обсуждениях по отдельным вопросам градостроительной деятельности в городе Магнитогорске», Правилами землепользования и застройки города Магнитогорска, утвержденными Решением Магнитогорского городского Собрания депутатов от 17.09.2008 № 125, на основании заявления Потемкиной Е.В., поступившего в администрацию города от 15.06.2021 № УАИГ-01/1992, заключения о результатах общественных обсуждений, рекомендаций комиссии по подготовке проекта правил землепользования и застройки в городе Магнитогорске, руководствуясь Уставом города Магнитогорска,

ПОСТАНОВЛЯЮ:

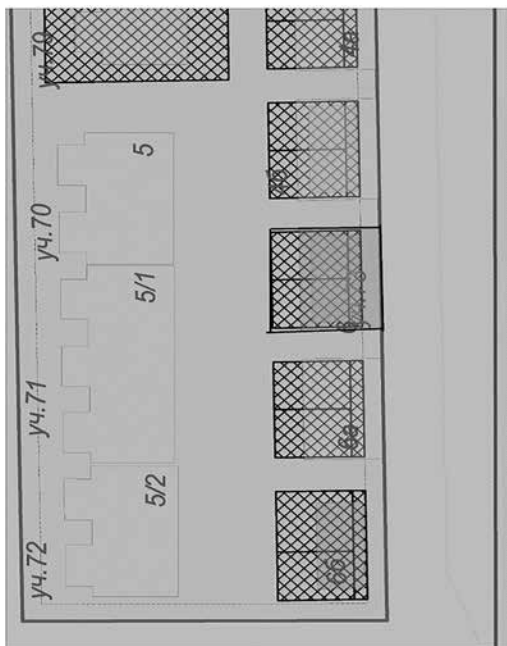
1. Предоставить Потемкиной Е. В. разрешение на отклонение от предельных параметров разрешенного строительства объекта капитального строительства (увеличение процента застройки до 55%) на земельном участке из категории земли населенных пунктов (территориальная зона Ж-3, зона малоэтажной многоквартирной жилой застройки) с кадастровым номером 74:33:0218001:867, расположенном: Челябинская область, г. Магнитогорск, Правобережный район, ул. Феодосия Воронова, 6.

2. Службе внешних связей и молодежной политике администрации города (Рязанова О. М.) опубликовать в газете «Магнитогорский рабочий» и разместить на официальном сайте Магнитогорского городского округа в сети «Интернет» настоящее постановление.

3. Контроль исполнения настоящего постановления возложить на заместителя главы города Курсевиц М. В.

Глава города С. Н. БЕРДНИКОВ

ИНФОРМАЦИОННЫЙ МАТЕРИАЛ, ПОДЛЕЖАЩИЙ РАССМОТРЕНИЮ
НА ОБЩЕСТВЕННЫХ ОБСУЖДЕНИЯХ

**Оповещение****о начале общественных обсуждений по проекту**

постановления администрации города о предоставлении разрешения на условно разрешенный вид использования – ведение огородничества (код 13.1) земельному участку из категории земли населенных пунктов (территориальная зона Ж-4, зона индивидуальной жилой застройки) с кадастровым номером 74:33:1327008:745, расположенному: Челябинская область, г. Магнитогорск, пер. Каховского, 7.

С 26 июня 2021 года по 24 июля 2021 года организатором общественных обсуждений – комиссией по подготовке проекта Правил землепользования и застройки в городе Магнитогорске проводятся общественные обсуждения по проекту постановления администрации города о предоставлении Юрочкиной З.П. разрешения на условно разрешенный вид использования – ведение огородничества (код 13.1) земельному участку из категории земли населенных пунктов (территориальная зона Ж-4, зона индивидуальной жилой застройки) с кадастровым номером 74:33:1327008:745, расположенному: Челябинская область, г. Магнитогорск, пер. Каховского, 7.

Перечень информационных материалов к вышеуказанному проекту:

1. Проект постановления администрации города о предоставлении разрешения на условно разрешенный вид, согласно приложению к настоящему оповещению.

Проект, подлежащий рассмотрению на общественных обсуждениях, и информационные материалы к нему согласно вышеуказанному перечню будут размещены с 03 июля 2021 года по 18 июля 2021 года на официальном сайте администрации города <https://www.magnitogorsk.ru>.

Экспозиция проекта, подлежащего рассмотрению на общественных обсуждениях будет открыта с 03 июля 2021 года по 18 июля 2021 года в холле Управления архитектуры и градостроительства администрации города по адресу: г. Магнитогорск, просп. Ленина, 72 (2 этаж).

Посещение указанной экспозиции возможно в рабочие дни с 9.00 до 17.00.

Сбор и обобщение письменных предложений и замечаний участников общественных обсуждений осуществляется комиссией по подготовке проекта Правил землепользования и застройки в городе Магнитогорске с 03 июля 2021 года по 18 июля 2021 года в рабочие дни по адресу: 455044, г. Магнитогорск, пр. Ленина 72, кабинет № 269. Телефон для справок 49-05-34.

Участники общественных обсуждений вправе вносить предложения и замечания, касающиеся проекта, подлежащего рассмотрению на общественных обсуждениях:

- 1) посредством официального сайта;
- 2) в письменной форме в адрес комиссии по подготовке проекта Правил землепользования и застройки в городе Магнитогорске;
- 3) посредством записи в книге (журнале) учета посетителей экспозиции проекта, подлежащего рассмотрению на общественных обсуждениях.

Для внесения предложений и замечаний, касающихся проекта, подлежащего рассмотрению на общественных обсуждениях, в соответствии с частью 12 статьи 5.1 Градостроительного кодекса Российской Федерации участники общественных обсуждений в целях идентификации представляют сведения о себе (фамилию, имя, отчество (при наличии), дату рождения, адрес места жительства (регистрации) - для физических лиц; наименование, основной государственный регистрационный номер, место нахождения и адрес - для юридических лиц) с приложением документов, подтверждающих такие сведения.

Участники общественных обсуждений, являющиеся правообладателями соответствующих земельных участков и (или) расположенных на них объектов капитального строительства и (или) помещений, являющихся частью указанных объектов капитального строительства, также представляют сведения соответственно о таких земельных участках, объектах капитального строительства, помещениях, являющихся частью указанных объектов капитального строительства, из Единого государственного реестра недвижимости и иные документы, устанавливающие или удостоверяющие их права на такие земельные участки, объекты капитального строительства, помещения, являющиеся частью указанных объектов капитального строительства.

Не требуется представление указанных документов, подтверждающих сведения об участниках общественных обсуждений (фамилию, имя, отчество (при наличии), дату рождения, адрес места жительства (регистрации) - для физических лиц; наименование, основной государственный регистрационный номер, место нахождения и адрес - для юридических лиц), если данными лицами вносятся предложения и замечания, касающиеся проекта, подлежащего рассмотрению на общественных обсуждениях, посредством официального сайта (при условии, что эти сведения содержатся на официальном сайте). При этом для подтверждения указанных сведений, может использоваться единая система идентификации и аутентификации.

В случае выявления факта представления участником общественных обсуждений недостоверных сведений его предложения и замечания не рассматриваются.

Обработка персональных данных участников общественных обсуждений осуществляется с учетом требований, установленных Федеральным законом "О персональных данных".

Председатель комиссии по подготовке проекта правил землепользования и застройки в городе Магнитогорске М. В. КУРСЕВИЧ

ПРОЕКТ

АДМИНИСТРАЦИЯ ГОРОДА МАГНИТОГОРСКА
ЧЕЛЯБИНСКОЙ ОБЛАСТИ
ПОСТАНОВЛЕНИЕ

№ _____

О предоставлении разрешения на условно разрешенный вид

В соответствии со статьей 39 Градостроительного кодекса Российской Федерации, Федеральным законом «Об общих принципах организации местного самоуправления в Российской Федерации», Решением Магнитогорского городского Собрания депутатов от 24.04.2018 № 51 «Об утверждении Положения об общественных обсуждениях по отдельным вопросам градостроительной деятельности в городе Магнитогорске», Правилами землепользования и застройки города Магнитогорска, утвержденными Решением Магнитогорского городского Собрания депутатов от 17.09.2008 № 125, на основании заявления Юрочкиной З.П., поступившего в администрацию города 11.06.2021 № СИЭР: 558341, заключения о результатах общественных обсуждений, рекомендаций комиссии по подготовке проекта правил землепользования и застройки в городе Магнитогорске, руководствуясь Уставом города Магнитогорска,

ПОСТАНОВЛЯЮ:

1. Предоставить Юрочкиной З. П. разрешение на условно разрешенный вид использования – ведение огородничества (код 13.1) земельному участку из категории земли населенных пунктов (территориальная зона Ж-4, зона индивидуальной жилой застройки) с кадастровым номером 74:33:1327008:745, расположенному: Челябинская область, г. Магнитогорск, пер. Каховского, 7.

2. Службе внешних связей и молодежной политике администрации города (Рязанова О. М.) опубликовать в газете «Магнитогорский рабочий» и разместить на официальном сайте Магнитогорского городского округа в сети «Интернет» настоящее постановление.

3. Контроль исполнения настоящего постановления возложить на заместителя главы города Курсевиц М. В.

Глава города С. Н. БЕРДНИКОВ

ИНФОРМАЦИОННЫЙ МАТЕРИАЛ, ПОДЛЕЖАЩИЙ РАССМОТРЕНИЮ
НА ОБЩЕСТВЕННЫХ ОБСУЖДЕНИЯХ

