

Газета
издается
с 1930 года



МАГНИТОГОРСКИЙ ПЕРВАЯ ГАЗЕТА ГОРОДА РАБОЧИЙ



Актуально

Последний звонок должен запомниться!



Что и говорить, момент для тысячных магнитогорцев волнительный. И хотелось бы, чтобы он им запомнился и стал своеобразной стартовой чертой на пути к большому свершению. Раньше в Магнитогорске устраивали большой праздник под названием «Последний звонок». Традиционно свое напутствие юным землякам давали руководители города, перед ними выступали творческие коллективы, а в финале выпускники давали клятву верности своему городу.

В этом году эпидемия коронавируса грозила нарушить эту традицию. На выручку пришли современные технологии и большое желание создать праздник для вчерашних школьников.

Последний звонок состоялся, только в онлайн-формате. В специально снятом видео с важной датой старшеклассников поздравили глава города Сергей БЕРДНИКОВ и председатель Магнитогорского городского Собрания Александр МОРОЗОВ.

– Дорогие выпускники, от всей души поздравляю вас с окончани-

ем школы. За одиннадцать лет упорного труда вы получили не только знания об основах наук, но и приобрели верных друзей, научились самостоятельности и дисциплине. Мы также сегодня благодарим родителей и учителей – именно они всегда находятся рядом и готовы помочь советом. Дорогие ребята, желаю вам, чтобы приобретенные знания и навыки помогли вам выбрать верную дорогу в будущее, а вера в себя и упорство – достичь любых поставленных целей. Пусть школьные годы навсегда останутся временем, которое вы будете вспоминать с теплотой, – сказал Сергей Николаевич.

– Сегодня вы оставили на партах учебники и вступаете в настоящую взрослую жизнь. В ней будет разное: и доброе, и злое, и хорошее, и плохое. Пусть будет больше хорошего. И людей, которые вас будут окружать, пусть будет больше честных и искренних, отзывчивых. Если и будут проблемы – а они обязательно будут, к сожалению, – пусть решаются легко и просто, а вы широким шагом пойдете по взрослой

Вчера, 25 мая, все выпускники страны официально стали взрослыми людьми: закончилась школьная пора – и теперь им предстоит определяться с жизненными целями

жизни, преодолевая любые препятствия. Гордитесь тем, что вы живете в Магнитогорске – самом замечательном городе на Земле. Пусть в вашей жизни будет все отлично, – в свою очередь напутствовал Александр Олегович.

Также самые теплые чувства к выпускникам выразили председатель городской Общественной палаты Владимир ЗЯБЛИЦЕВ, корреспондент «Радио России» Полина АТЕЕВА, директор НИИ исторической антропологии и филологии МГТУ имени Г. И. Носова Михаил АБРАМЗОН.

А завершилось все так, как диктует традиция, – клятвой верности родному городу.

Нужно отметить, что школьный выпускной удачно совпал с ослаблением карантинных мер, принимаемых в регионе. Это дало возможность школьникам более емко ощутить праздничную атмосферу перед летними каникулами.

Например, второклассницы Вероника и Дарья уже утром гуляли вместе с родителями в парке у Вечного огня. Девочки признались, что



Динара Воронцова «МР»

им нравится учиться и они дружат с одноклассниками. Дистанционное обучение не составило особых проблем, но вот по общению соскучились. Пользуясь случаем, девочки пожелали своим сверстникам здоровья, удачи и чтобы у них хорошо прошли каникулы.

Подруги-семиклассницы Соня и Полина тоже решили отправиться на прогулку в этот погожий денек. Девушки уже предвкушают поездку в загородный лагерь, а пока наслаждаются каникулами в городе. Они очень ждут окончательной отмены ограничений, чтобы встретиться со школьными друзьями после месяцев дистанционного общения.

Город живет, радуется весне, несмотря на все внешние обстоятельства. Потому что трудности пройдут, а последний звонок должен запомниться навсегда!

Владимир БАРТКОВ

Поздравляем!

Уважаемые южноуральцы!

Поздравляю вас с Днем российского предпринимательства! Эта сфера является одной из ключевых в российской экономике. В Челябинской области в сфере малого и среднего бизнеса занято свыше 600 тысяч человек – практически каждый третий работающий житель региона. В этом году в связи с распространением вирусной инфекции именно предпринимателям пришлось тяжелее всего. Поэтому на всех уровнях власти были приняты комплексные меры государственной поддержки. Мы ставим задачу максимально удержать малые и средние предприятия на плаву, снизить налоговую и кредитную нагрузку, сохранить трудовые коллективы и уровень благосостояния людей. Радует, что и само предпринимательское сообщество не спавало перед трудностями, предприниматели нашли механизмы взаимной поддержки, опробовали новые технологии работы, закалив характер. Уверен, что регион достойно выйдет из сложной ситуации, а созидательная энергия предпринимательства по-прежнему будет направлена на благо Челябинской области и страны в целом. Желаю всем предпринимателям, всем, кто занят в малом и среднем бизнесе, вернуть и преумножить свои позиции. Доброго здоровья вам, удачи и успешной работы!

Алексей ТЕКЛЕР,
губернатор
Челябинской области

Уважаемые предприниматели!

Поздравляю вас с профессиональным праздником! Сегодня все бизнес-сообщество переживает непростые времена, в этих условиях мы оказываем им всестороннюю поддержку. Очень важно сохранить малое и среднее предпринимательство, ведь это неотъемлемая часть экономического развития как города, так и всей страны. В этот день мы чувствуем инициативных людей, которые сумели создать и успешно развить собственное дело. Умение найти и прочно занять свое место в жизни требует ежедневного труда и большого таланта. Благодарю вас за трудолюбие, ответственность и умение воплощать в жизнь перспективные проекты. Желаю вашему бизнесу развития и процветания, а вам – достижения поставленных целей, крепкого здоровья и счастья!

Сергей БЕРДНИКОВ,
глава города

Уважаемые предприниматели
Магнитогорска!

Поздравляю вас с праздником! Развитие честного бизнеса и добросовестной конкуренции служит во благо городу и его жителям, обеспечивает магнитогорцев рабочими местами и достойной зарплатой. Именно такое предпринимательство – двигатель развития и успеха.

Сегодня наиболее остро переживает кризис предпринимательская сфера, малый бизнес. Желаю вам выстоять, пережить кризисные явления, взять новый старт и быстро достигнуть планируемого уровня! Доброго вам здоровья, энергичности и удачи!

Александр МОРОЗОВ,
председатель
Магнитогорского
городского Собрания

Регион

Всем гулять! Но осторожно

Общий режим повышенной готовности продолжает действовать в Челябинской области до конца мая

Однако 24 мая губернатор Челябинской области Алексей ТЕКЛЕР принял решение приступить к первому этапу снятия ограничений.

Такое решение было принято на основании стабильного снижения заболеваемости: регион четыре дня находится в «зеленой» зоне по данному пункту. Отметим, что мониторинг показателей распространения инфекции, наличия свободного коечного

фонда и охват населения тестированием в области ведется на ежедневной основе, и по всем этим показателям наблюдается положительная динамика. С уровня 90-100 выявленных случаев в день мы опустились до отметки менее 50. Также Алексей Текслер отметил высокий уровень медицинских организаций в их противостоянии этой серьезной угрозе.

В итоге областной штаб по борь-

бе с коронавирусом пришел к выводу, что эпидемиологическую ситуацию в регионе удалось стабилизировать, и можно приступить к снятию ряда ограничений.

На этом этапе разрешаются прогулки и занятия спортом на улице с соблюдением социальной дистанции и санитарно-эпидемиологических норм.

Также разрешение на работу получили объекты розничной торговли непродовольственными товарами с отдельным входом и площадью торгового зала до 400 квадратных метров.

При этом губернатор попросил южноуральцев проявлять осторожность и продолжать соблюдение масочного режима, норм социального дистанцирования и санитарно-эпидемиологических норм.

– Больше двух месяцев ушло у нас на стабилизацию ситуации. Эти усилия каждого из нас не должны быть напрасными. Нам всем нужно быть ответственными, тогда можно будет думать о следующем этапе снятия ограничений. Берегите себя, – завершил свое обращение Алексей Текслер.

Наталья ЛОПУХОВА

С праздником!

Уважаемые южноуральцы!

Поздравляю вас с Общероссийским днем библиотек! Для многих из нас дорога в мир знаний началась с библиотечного зала, где мы впервые знакомимся с удивительным и безграничным миром книги. В нашей стране во все времена библиотеки были – и остаются сейчас – центрами духовной жизни, а библиотекари – истинными носителями культуры и знаний, подвижниками просвещения. Сегодня библиотеки Южного Урала продолжают развиваться, ежегодно пополняют книжные фонды, осваивают новые информационные технологии, являются местом встречи людей, дарят радость общения. Рад, что в библиотеках нашей области работают настоящие профессионалы и энтузиасты своего дела, способные пробудить и сохранить у земляков интерес к чтению и уважение к книге. Желаю всем доброго здоровья, счастья и благополучия!

Алексей ТЕКСЛЕР,
губернатор
Челябинской области

Уважаемые работники и ветераны библиотечной системы!

От всей души поздравляю вас с профессиональным праздником! Библиотеки всегда были хранилищами уникальных произведений печатного слова, в которых полезные знания находят для себя каждый, независимо от возраста и профессии. И сегодня они не теряют своей актуальности, занимают важное место в общественной жизни и являются технологически оснащенными информационными центрами. Благодарю всех, кто связан с библиотечным делом, за то, что занимаетесь любимым делом, а также постоянно находите новые формы и методы работы. Своим трудом вы вносите вклад в формирование духовных и нравственных ценностей общества. Желаю вам здоровья, успехов во всех начинаниях, счастья и благополучия!

Сергей БЕРДНИКОВ,
глава города

Уважаемые магнитогорцы!

Поздравляю вас с Общероссийским днем библиотек! В первую очередь это профессиональный праздник работников библиотек, ветеранов дела. Но и каждый из читателей причастен к этому дню, потому что именно библиотеки открыли нам в детстве удивительный мир книг и продолжают вести многих жителей города от мала до велика по пути просвещения. Книга была, есть и будет источником знаний и мудрости, другом и советником современного человека. Благодаря новаторству работников библиотек они значительно расширяют поле деятельности, становятся центрами современного интеллектуального и творческого развития.

Желаю вам, дорогие библиотекари, благодарных читателей, а также здоровья и благополучия!

Александр МОРОЗОВ,
председатель Магнитогорского
городского Собрания

Голосование

Стартовал заключительный этап всероссийских праймериз

Участуй,
не выходя из дома!



«Праймериз» – так в ряде стран, а с недавнего времени и в России, называется предварительное голосование по отбору кандидатур в органы государственной власти и местного самоуправления, проводимое задолго до реальных выборов.

Самая крупная партия страны – «Единая Россия» – единственная политическая сила, которая отбирает своих кандидатов не кулуарно. Она открыто пригла-

шает поучаствовать в этом всех желающих.

В связи с пандемией коронавируса праймериз проводятся в виде электронного голосования.

У всех магнитогорцев старше 18 лет есть уникальная возможность выбрать своего кандидата в Законодательное Собрание Челябинской области.

Для тех, кто уже зарегистрировался на сайте предварительного голосования pg.er.ru, там доступ-

на полная информация о кандидатах с биографиями, фото- и видеоматериалами.

Алгоритм голосования предельно прост.

До 31 мая включительно зайдите на сайт pg.er.ru, на котором вы уже ранее зарегистрировались, откройте вкладку «Бюллетени», где вы увидите алфавитный список кандидатур, участвующих в праймериз. Выберите одного или нескольких кандидатов. И

отдайте за них свои «электронные голоса».

Важно: не забудьте подтвердить свой выбор нажатием кнопки «Подтверждение голосования». Факт вашего голосования будет подтвержден появлением надписи «Спасибо за ваш голос». После чего нажмите «ОК», и процесс будет завершен.

Оргкомитет по проведению предварительного внутрипартийного голосования в Магнитогорске

РПЦ

С заботой о медработниках



Представители епархии обеспечивали обедами и ужинами врачей, медицинских сестер и санитарок

По благословию **Преосвященного ЗОСИМЫ**, епископа Магнитогорского и Верхнеуральского, в период пандемии в Магнитогорской епархии продолжается работа по оказанию необходимой помощи жителям города и близлежащих сельских районов, находящихся в пределах епархии. На протяжении десяти дней Магнитогорская епархия обеспечивала горячим бесплатным питанием медицинский персонал, находящийся на постоянном дежурстве в городской больнице №1 имени Г. И. Дробышева.

Те, кто сегодня находится на передовой в борьбе с COVID-19, профессионалы высокого уровня, чье призвание – лечить и спасать людей. Этим сильным духом людям также важно почувствовать заботу о себе.

Представители епархии обеспечивали обедами и ужинами врачей, медицинских сестер, санитарок – 89 порций ежедневно готовили повара трапезной Кафедрального собора Вознесения Господня. Также ежедневно в больницу отправляли выпечку, изготовленную и в трапезной собора, и в епархиальном центре «Магнитогорский дом для мамы». Приготовленную пищу в одноразовых контейнерах передавали в медицинское учреждение для тех, кто в течение 24 или 32 часов находится на дежурстве, оказывая необходимую медицинскую помощь пациентам с коронавирусной инфекцией.

С 20 мая Магнитогорская епархия продолжает поставлять в первую горбольницу выпечку и напитки.

пресс-служба администрации города


Погода

Ср 27.05	ночь	день
	+11	+26
ВЕТЕР м/сек		9-11
ВЕТЕР направление		Ю-В

Профилактика

Во время пандемии коронавируса, когда возникла острая потребность в защитных масках, многие магнитогорские предприниматели перепрофилировали свой бизнес и начали изготавливать средства индивидуальной защиты

пресс-служба администрации города



Надел маску – защитил себя и других

Одной из первых свое производство подшив масок перенастроила **руководитель оптово-розничной компании «Корпорация рукоделия и текстиля» Людмила РОМАШКИНА**. У организации есть свое швейное производство, главное направление которого – пошив из трикотажа повседневной, в том числе домашней одежды. В конце апреля, когда коронавирусная инфекция стала широко распространяться и возник дефицит масок, Людмила Николаевна приняла решение подключиться к изготовлению защитных средств.



как работа очень тяжелая, – рассказывает Людмила Ромашкина. – У нас на месяц вперед заказы расписаны. Многоцветные маски, конечно, больше востребованы, чем одноразовые, потому что их можно постирать, отутюжить и снова носить.

Маски мы шьем из бязи и ситца. Внутри первым слоем прочная медицинская марля и спанбонд, который дает защиту.

Спрос на изделия высокий. Приобретают маски как частные лица, так и крупные организации города, чтобы обеспечить своих сотрудников защитными средствами. Среди них банки, транспортные компании, охранные предприятия и многие другие. Также эти маски есть в автоматах.

Людмила Ромашкина отмечает, что раньше в день в среднем изготавливалось по 10000 масок. А три недели назад компания начала шить и другие СИЗ: комбинезоны (одноразовые и многоразовые), халаты, бахилы и шапочки. Причем объемы производства также не маленькие. Например, в день получается от 350 до 500 готовых комбинезонов, от 500 до 800 халатов.

– Мы также оказывали поддержку городской больнице №1, станции скорой помощи, детской больнице. В настоящее время отгружаем большой заказ в Челябинск, в областную больницу, – комментирует предприниматель.

Еще около 1000 многоразовых масок компания Людмилы Николаевны сшила специально для благотворительной акции, которая проходила на улицах города. Защитные средства волонтеры раздавали магнитогор-

цам возле пяти многофункциональных центров, а также на двух остановках садовых маршрутов («Радуга вкуса», «Художественная школа»).

– Конечно, тысяча масок – это капля в море. Но мы все-таки постарались оказать такую в некотором роде спонсорскую помощь, потому что бюджет людей все-таки ограничен. И если я могу хоть кому-то помочь, то почему бы это не сделать, – говорит Людмила Ромашкина.

Напомним, что с 12 мая в регионе действует обязательный масочный режим. Носить защитные средства необходимо в местах большого скопления людей, в любом помещении и учреждении. На улице она не обязательна, но только при условии соблюдения социальной дистанции.

По статистике, если маски носят больной и здоровый человек, возможность заражения сводится к нулю. Ношение маски в односто-

роннем порядке защищает человека на 80 процентов.

– Сейчас очень много людей оспаривают необходимость ношения масок, их эффективность. На самом деле уже научно доказано, что использование маски сводит к минимуму риски заражения, – подчеркивает **глава города Сергей БЕРДНИКОВ**. – И соблюдение этих правил нужно прежде всего самим людям. Но, к сожалению, иногда подобные истории доходят до абсурда, когда мы, понимая, насколько это жизненно необходимо для здоровья людей, буквально заставляем их заботиться о себе.

Эффективность действующих ограничительных мер зависит прежде всего от поведения человека: чем ответственнее горожане будут относиться к их соблюдению, тем быстрее ситуация сможет стабилизироваться, а значит, и жизнь в городе вернется в привычный ритм.

Благоустройство

Реконструкция парка

В парке у Вечного огня начался заключительный этап по благоустройству территории

Напомним, что преображение парка у Вечного огня стартовало еще в 2017 году. Ежегодно работы по благоустройству большой территории выполнялись частями. В этом году реконструкция выходит на заключительный этап.

До 2020 года благоустройство затронуло часть от южной границы парка до монумента «Тыл – Фронту». Сейчас работы продолжаются от мемориала «Вечный огонь» до Центрального стадиона. Согласно разработанному

проекту на территории будут оборудованы места для всех групп населения. Например, спортсмены получат площадку с силовыми тренажерами, а для детей установят современный городок, не имеющий аналогов в регионе.

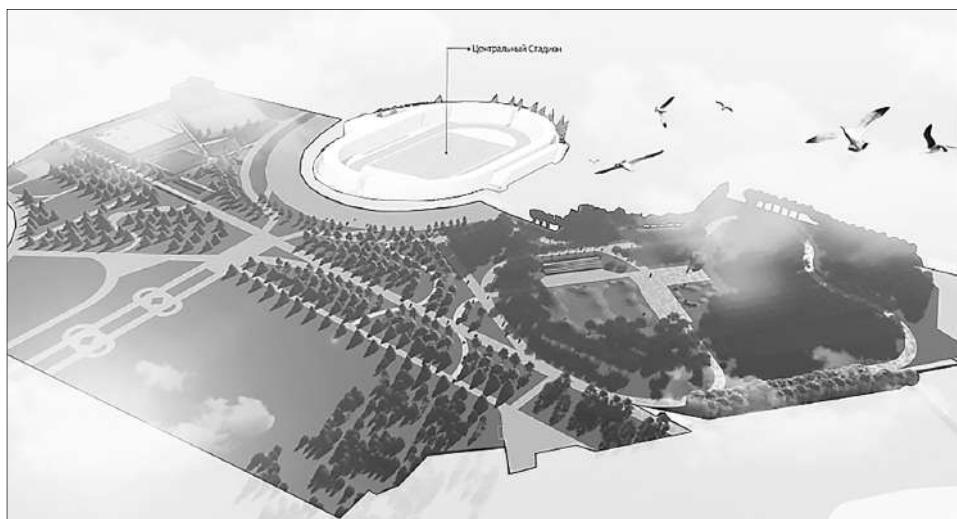
Также будут обустроены пешеходные и велодорожки, а для любителей более экстремального спорта оборудуют памп-трек. Для тех, кто

предпочитает спокойный досуг, установят оригинальные скамейки и беседки. В ходе работ проведут и благоустройство пляжа.

Кроме того, проект реконструкции включает в себя дендроплан, который предполагает высадку деревьев благородных пород. А к монументу «Тыл – Фронту» с обеих сторон будет вести зеленая аллея, как и к другим частям триптиха. Сегодня в

парке по решению специальной комиссии ведутся работы с зелеными насаждениями.

Стоит отметить, что пока магнитогорцы активно находят себе занятия лишь в уже обустроенной части парка. Но после завершения реконструкции горожане получат огромную общественную территорию, где каждый сможет продуктивно и комфортно проводить свободное время.





От героев былых времён

не осталось почти имён...

Однако есть люди, которые прилагают все усилия, чтобы эти имена вернуть, пока ещё можно. Именно им посвящён цикл статей о магнитогорских поисковых отрядах «Рифей» и «Феникс», который мы открываем сегодня

Вахта Памяти

Почти 30 миллионов наших соотечественников погибло в Великой Отечественной войне, из них почти 3 млн пропавших без вести. Восстановить имена хотя бы части из них и воздать последние почести тем, кого удалось найти, — такую задачу ставят перед собой поисковики.

— Это часть моей жизни, так как она помнится мне. Это история моей войны, моей причастности к ней. Моя судьба была вплетена в эту картину еще моими прадедами, вовлекая и, слава богу, прикоснувшись к войне, вернувшись ранеными, но живыми. Но не всем моим родным так повезло, — такими словами открывает свою книгу о поисковом движении Магнитогорска одна из его основательниц — **Любовь ЩЕРБИНА**.

Книга «Прикоснувшись к войне» вышла в 2016 году, однако 75-летие Победы вдохновило дополнить некоторые ее главы и сделать доступной в электронном формате в крупных интернет-магазинах бесплатно, для тех, кому важно помнить о тех страшных и величественных годах. Кто хранит память о своих прадедах и отцах. Это воспоминания и ощущения молодых ребят, мировоззрение которых менялось и формировалось благодаря этой работе, трудной и морально, и физически.

— Я очень любила фильмы о войне в детстве. Чернобыльские, они не были страшными, там не было смакования ужасов войны. Судьба солдата там показывалась так, что даже ребенок мог понять, что это великий подвиг — спасти Родину. И какое огромное зло — фашизм, когда убивали мирных жителей и не щадили никого. И было ясно с детства, что это не может повториться, — вспоминает автор книги.

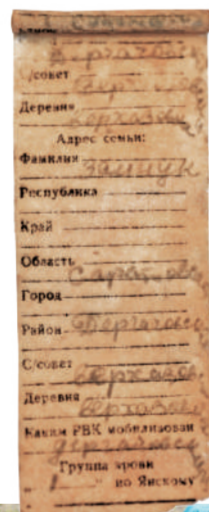
В 1993 году, для студентки педагогического института, Любови Щербины началась первая Вахта Памяти, чтобы стать Поиском, который потом продлится еще на 20 лет.

— Было по-разному, — вспоминает руководитель поискового отряда в своей книге. — И когда мы искали деньги у предпринимателей в конце 90-х, то почти все сказали — нет, нам нет до этого дела. Ценности были другие у людей. Как могла, всегда помогала администрация города, отдел по делам молодежи. Хотя проезд оплатить, это уже большое подспорье. Поисковый отряд «Рифей» выезжает на поля сражений каждый год, без перерыва с 1988 года, вне зависимости от экономической ситуации в стране. В 2020 году, как только снимут ограничения, состоятся летние Вахты.

Было по-разному. Пришлось уволиться из школы, где никто не рад был отпускать молодого педагога в мае на раскопки. Зато в системе дополнительного образования все сложилось как надо. Поисковое движение поддержали **начальник отдела краеведения в Станции детско-юношеского**



Валентина ПОГОДИНА



Солдатский медальон



туризма в то время **Валентина ПОГОДИНА** и **начальник станции Сергей ТАЛЫЗОВ**, и на Вахту Памяти можно было ездить вполне официально. Шли годы, менялись профессии и места работы, но в каждом было одно условие: возможность уйти в отпуск на три недели в апреле-мае.

Многое поменялось за эти годы и в самом поисковом движении. Поисковики 90-х могли только мечтать о том снаряжении, что есть у поисков нынешних, — туристический инвентарь, металлоискатели, навигаторы, и о тех возможностях в обмене опытом и поиске информации, который дает интернет, и о федеральном финансировании. То, что раньше было делом нескольких десятков отрядов энтузиастов, теперь — объединение многих тысяч людей. Однако один вопрос так и остался без ответа: почему в стране-победительнице солдаты брошены, и их до сих пор тысячи незахороненных на местах боев, в 2020 году? Почему не все архивы рассекречены, со списками павших солдат?

Поисковики делают все возможное, чтобы успеть восстановить

имена солдат. Поэтому из года в год остаются неприкосновенными дни в конце апреля — начале мая для тысяч поисковиков. Дни, которые будут посвящены тяжелой, но столь важной работе — поиску останков солдат в лесах и болотах, на местах кровопролитных боев. Эти три недели называются Вахтами Памяти.

Зачем миллионим имена?

А началось все для Любови Щербины в 1993-м, когда группа магнитогорских студентов под руководством Валентины Алексеевны Погодиной (основатель поискового движения в г. Магнитогорске, командир поискового отряда «Рифей» с 1988 по 1998 годы) поехала в Староурусский район Новгородской области, где в 1942-м шли ожесточенные бои.

— Почему я оказалась здесь? Как так случилось, что это стало поворотным моментом в моей судьбе? — размышляет Любовь Щербина. — Это не случайность, я думаю. Просто это еще раз доказывает, что люди и их щедрость — главный двигатель в жизни. Юлия Адаева, отдельное тебе спасибо, что ты рассказала мне о Вахте, что есть возможность поехать и узнать что-то новое для себя. И это не были пафосные слова или чувство долга. Это было сказано просто: умеете копать — тогда вы нам подходите.

Сначала все казалось увлекательным приключением: прогулки по Москве, Красная площадь, невиданное в Магните мороженое «Лакомка» и несказанное изобилие вещей на Лужниках, которые в те годы были крупнейшим вещевым рынком. Романтика поездок и встреч с поисковиками из Старой Руссы, поездок в кузове грузовика и непри-

вычно теплой для уральцев весны европейской части России. Не менее непривычные болота, большие пешие переходы, но гораздо больше потрясли находки.

— Поляна, усеянная человеческими останками, видимыми из-под дерна. Каски, ржавые гранаты и патроны. Подснежники, свежая, молодая трава. Птицы поют. Мирно шумит ветер. Похоронить солдат было некогда. Поэтому солдаты лежали так, как застала их смерть. С раскисшими руками, навзничь или глазницами вниз. Но пугает даже не это. А то, что останки лежат сплошным слоем так близко, что боишься наступить на них, — так описывает свое первое столкновение с местами боев автор книги.

И это зрелище шло в разрез с тем, что советские дети, живущие далеко от мест сражений, привыкли слышать о войне — песни и фильмы о героическом прошлом, военный парад на Красной площади, все эти лозунги «Никто не забыт, ничто не забыто». Мы же победили врагов, пусть и большой ценой потерь! Почему же солдаты до сих пор здесь? Их много, они на каждом метре земли, в глухом Новгородском лесу. До ближайшей деревни больше 10 км. Что они здесь защищали?

— Здесь пришло осознание, что такое смерть на войне и как мало стоит жизнь. Десятки вопросов, на которых ответа не найти до сих пор, и самый главный вопрос: как жить теперь с этим знанием? Ведь больше нельзя сделать вид, что ты — тысячи останков бойцов просто брошены в этих лесах и болотах и никто не удостоит их последних почестей, у которых остались близкие, так и не узнавшие о том, где нашли свое последнее пристанище их мужья, отцы, сыновья. И нет смысла искать виноватых или на кого-то надеяться. Оставалось только раз за разом возвращаться к этой работе. Больше никогда в моей работе я не была на местах, где в таком количестве были оставлены павшие солдаты, как в Рамушевском коридоре, Староурусского района, Новгородской области, — признается Любовь Щербина.

В ту поездку магнитогорским поисковикам, совместно с отрядом «Память» Старая Руса, удалось поднять и захоронить останки 300 бойцов.



Валентина ПОГОДИНА

24-летний командир

В 1998 году Любовь Викторовна сама стала командиром «Рифея», и уже на ее плечи ложилось все вопросы: как организовать команду, как найти финансирование, теоретическая подготовка, что в отсутствие столь привычных нам сегодня интернет-материалов было ох как непросто. Тогда ей было всего 24 года.

— Моя первая командирская Вахта 1998 г. — это переживания совсем другого характера оказались, чем были, когда я была просто поисковиком, — говорит она в своей книге. — Командир контролирует, чтобы продукты были и денег хватало, чтобы работа была и саперы рядом. Чтобы никто не заболел или травму не получил. Командир заполняет отчеты и ведет подсчет останков солдат. Отвечает за подготовку останков к захоронению и участие отряда в официальных мероприятиях 8–9 мая. Контролирует, чтобы в Москве никто в метро не отстал и не заблудился. Вот такие обязанности у командира, как оказалось. Командир все равно один в принятии решений, даже если советуется с отрядом, и это бесконечное волнение за каждого, кто рядом с тобой. И расслабиться нельзя. До самого приезда домой.

Первая командирская Вахта — район деревни Мясной Бор Новгородской области, место Любанской операции, одна из самых неоднозначных страниц Великой Отечественной, связанная с 2-й Ударной армией, армией Власова. Потери здесь были настолько большими, что и сейчас, через 25 лет, поисковые отряды работают в Долине смерти весь летний и осенний сезон и находят останки солдат. И стелются с большим количеством не разорвавшихся снарядов и мин.

— Тогда, в 1998 г., из почти 40 команд со всех уголков России команда магнитогорцев была единственной, в которой были девушки, и их появление произвело настоящий фурор в базовом лагере: мужчины забежали, начали приводить себя в порядок. И до самого конца вахты все военные ходили гладко выбритыми: офицеры не могли допустить, чтоб женщины видели их небритыми, — пишет Любовь Викторовна.

С этой вахты поисковики Магнитогорска привезли домой первый текст прочитанного медальона на шее земляка, Михаила Алексеевича Шамарина, который погиб на новгородской земле. Его медальон найден новгородским поисковым отрядом. Это редкий случай — найти читаемый текст через столько лет после написания, текст, который даст реальный шанс найти родственников бойца и сообщить им, где он погиб и где теперь похоронен.

Однако по приезде в Магнитку оказалось, что фамилия была прочитана неправильно, а хотя остальные данные и были верны, но адрес левобережный, те бараки давно снесены. Оставался лишь один выход: дать объявление в газету. Шансов, что за 50 лет родные бойца еще жили в Магнитке, было немного, но, на удивление, найти их удалось: июньским утром в клуб пришли две пожилые женщины, которые оказались дочерьми погибшего бойца.

— Их отец пропал без вести, да еще во 2-й Ударной армии, солдат которой объявили предателями Родины. Но этот солдат в плен не попал. Он пошел с оружием в руках, в окружении, из которого не было выхода. Его семья не получала никаких средств, пенсий по потере кормильца от государства, его жена поднимала детей одна. Так и не вышла больше замуж. Младший сын, которому было 2 года, умер от болезни в 1943 году, но Шамарин об этом же



не узнал. Его дочка работала на заводе с 13 лет, — обо всем этом рассказали женщины. Самим им на могилу отца поехать не позволило здоровье, но внуки героя установили на новгородской земле, рядом с мемориалом, плиту с фотографией деда в 1999 г.

После этой встречи поисковая работа приобрела для Любови Щербины новый, более глубокий смысл: появилось огромное желание копать бесконечно, пока есть силы. Раз есть шанс найти и прочитать медальон, увидеть счастливые, заплаканные глаза детей павшего солдата. Вернуть из прошлого имя солдата.

Значит нужно работать! Значит нужно не останавливаться, искать до последнего!

Сейчас поисковики Магнитогорска ищут родных рядового Василия Александровича Попова, 1913 года рождения, уроженца

Свердловской области, село Уктус, сейчас район Екатеринбург. Его жена, Попова Елена Петровна, в годы войны жила по адресу: г. Магнитогорск, Среднеуральский поселок, 1 квартал, землянка №28. Боец уходил на фронт с завода, пос. Дмитровский 3, Каркасная улица, д. 2. Призван 1.09.41, пропал без вести. Найден в 2014 году, д. Луново, 2–3 км от г. Ржев.

Если вы знаете что-то о его близких, пишите в нашу редакцию. Если вы хотите присоединиться к поисковому движению, можно подписаться на группу во «ВКонтакте» «Поисковые отряды Рифей и Феникс», чтобы принять участие в полевых выездах или архивных поисках.

В следующей публикации мы поговорим о местах работы поисковых отрядов из Магнитогорска и о находках поисковиков на местах сражений.

В апреле 2013 года поисковики России объединились, и было создано Общероссийское общественное движение по увековечению памяти погибших при защите Отечества «Поисковое движение России». Движение объединяет более 42 тысяч поисковиков всех возрастов в составе 1428 поисковых отрядов России. Руководит организацией Цунаева Елена Моисеевна, ответственный секретарь «Поискового движения России». <http://rf-poisk.ru/>

В Челябинской области региональное отделение Поискового движения России объединяет 38 поисковых отрядов. <http://rf-poisk.ru/region/74/>

На 2020 год в Магнитогорске и районе действует четыре поисковых отряда: «Рифей», «Феникс», «Казачья Лава», «Урал». Работает основанный еще в 90-х музей поисковиков «Рубеж», где проводятся экскурсии.

Главная цель работы поисковых отрядов неизменна — сохранение исторической памяти о Великой Отечественной войне, которая закончилась совсем недавно, всего три поколения назад. Каждый солдат достоин, чтобы его похоронили с почестями и записали его имя на обелиске, хранили память о нем в его семье.

Наталья ЛОПУХОВА,
Архивы Любови Щербины и отряда «Рифей»

☑ **Права и обязанности**

На своём участке

Немало магнитогорцев в эти дни самоизолировались на собственных шести сотках

Но проводить время на участке городскому жителю легче и приятнее, если соблюдать правила, о которых рассказывает юрист Олег КАНАЕВ, специализирующийся на консультациях в сфере эксплуатации земельных участков СНТ.

Следует отметить, что в Магнитогорске выросло число запросов на покупку и даже аренду участка, где летом досуг будет обеспечен всей семье. Тут и пенсионерам движение, и детям – свежий воздух, компания сверстников, да и всей семье – свежие овощи и ягоды. Немаловажно, что к осени может подоспеть собственная картошка, не раз выручавшая россиян в непростые времена.

В советское время садоводы всего побаивались: каждый цех или организация, «нарезавшие» в пользование заветные сотки, выдвигали строгие требования: дом, его размер, отступ от границ, допустимые посадки и разрешенные постройки. Памятны и отчеты за каждый появившийся на участке кирпич: не украден ли он из закровов социалистической собственности? Все курировали профсоюзные комитеты, в случае чего председателю пальцем грозили, а садоводов «песочили». Эти времена в прошлом, и многие дачники решили: «Моя земля – мои правила». Все, что захочется, творят граждане: бани под сдачу в аренду, гуляния шумных компаний, огромные парковки. Сараи, где мирно несутся курочки. Некоторые по-хозяйски осваивают прилегающие территории и лесопосадки. Кто-то вывозит и бросает строительный мусор. Стоит напомнить, говорит Олег Канаев, что в настоящее время существует множество ограничений, которые не только порицаются, но и могут повлечь материальные потери в виде штрафов.

Деревья

Традиционно магнитогорские СНТ были огорожены или разделены на зоны лесополосами. Защита от ветра, удержание снега, экологическая «прослойка» пригорода. Сегодня часть деревьев лесозащитки (в большей мере это быстрорастущие и гниющие изнутри тополя) ста-



Динара Воронцова «МР»

ры, грозят упасть, но все же выйти с топором и вырубить все, что вам мешает, не всегда правильно. Особенно в тех товариществах, где общие земли стали собственностью СНТ. Для вырубки необходимо получить разрешение правления. Если это земли муниципальные – лучше согласовать с управлением по благоустройству: в каждом городе свои правила, и магнитогорцам надо радоваться, что у нас не Приамурье, где некий гражданин в борьбе за чистоту участка вырубил редкие краснокнижные лианы и получил фантастический штраф. В целом по стране штраф может составлять от двух до четырех тысяч рублей. Вырубка в большом объеме может перевести ответственность в разряд уголовной, а это как минимум условная судимость.

Мусор

Большая тема как для самих садоводов, так и членов правлений. Товарищества обязаны заключить договор на вывоз отходов, установить контейнерные площадки, которые никто не хочет иметь по соседству. Опять же, некоторые нерадивые собственники начинают выбрасывать в контейнеры все, включая пищевые отходы и ветки. Естественно, никакая специальная служба не сможет справиться с подобной нагрузкой. Да и строительный мусор необходимо вывозить самостоятельно. Но, увы, «все оплачено» для многих любимое выражение: заплатил и имею право. Например, выбросить мусор в ближайший лесок. Или закопать на участке.

Оказывается, нельзя. Прежде всего, по-человечески. А кто не понимает, тому уготованы штрафы. «Прилегающий лесок» – не только бонус. Кодекс об административных правонарушениях оговаривает, что за загрязнение лесов могут быть выписаны от двух до 3,5 тысячи рублей в виде штрафов. А также в зоне 10 метров от участка необходимо убирать мусор и следить, чтобы не было сухостоя. Собственно, это в интересах садовода, поскольку при возгорании он рискует прежде всего сам. Собственники обязаны заботиться о чистоте так называемого «заброшенного» участка: если он и не возделывается, то необходимо проводить хотя бы выкос травы, убирать потенциально опасный для возгорания сухостой.

Мангал

Правила его установки продиктованы требованиями пожарной безопасности. Не секрет, что разжигают дрова в нем не всегда трезвые люди. Законодатель озаботился вопросом и включил положения, которые защитят и соседей, и самих шашлычников, в том числе их имущество. Олег Канаев рассказал, что мангал нельзя ставить ближе пяти-семи метров (это дистанция от всех строений). В радиусе двух метров не должно быть легковоспламеняющихся предметов и материалов – той же поленицы. Нельзя допускать скопления мусора и сухой растительности на расстоянии 10 метров от открытого огня. Если поступать строго согласно требованиям, то рядом с мангальной зоной должны быть средства туше-

ния: ведро с песком или хотя бы пара больших емкостей с водой. Площадку лучше забетонировать или хотя бы отсыпать гравием либо песком в зоне возможного падения угля. Над мангалом не должно быть веток деревьев, а под ним – размещена забетонированная площадка. Не рекомендуется разводить огонь, если ветер сильный – более 10 м/с. Так говорит закон, за нарушение которого можно потерять от двух до четырех тысяч рублей: это 4 пункт 20 статьи КоАП и приказ МЧС РФ №26 от 26.01.2016, определяющий порядок использования открытого огня.

Прочие штрафы

Их возможно получить и за засорение участка, замусоривание, и за избыточные сорняки: если они перебираются на участок соседа (до 1,5 тысячи рублей). В зонах распространения борщевика – в Подмосковье, например, предусмотрены штрафы и за его произрастание, поскольку растение ядовито, быстро занимает огромные площади. Накладывается штрафами самозахват земель: приглянувшаяся «обочинка» дороги, «клочок» за заборчиком. Это обойдется в круглую сумму: не менее пяти тысяч, возможно, и больше – разрешено рассчитывать из кадастровой стоимости самовольно занятого участка.

Надо уточнить, что все правила отдельно оговариваются в нормативных документах товарищества, а наказывать за нарушение норм можно владельца, если он пошел на нарушение после их введения. Допустим, сосна была посажена сорок лет назад, а норма от ее расположения от

забора – много «моложе». Обязать срубить такую сосну сложно.

Чего ждём?

Традиционно дачный мир в России – особенная «вселенная». Правила пользования личными участками дополняются, поскольку в городах нарастает зона малоэтажной застройки, а значит, неизбежно увеличивается и число соседских конфликтов, и всяческих нарушений. В этой связи законодатель считает нужным уточнить так называемые общественные правила, оформив их в виде нормативного документа. Так, недавно глава комитета ГД по госстроительству и законодательству Павел КРАШЕНИННИКОВ анонсировал передачу в парламент пакета поправок в Гражданский кодекс. Будут уточнены порядки размещения сооружений, в том числе санитарно-технических, растений (крупных), которые окажут влияние на соседские урожаи. Рассматривается и возможность требования в судебном порядке сноса соседского строения, если оно погружает участок в тень.

– Действует общий принцип: «Мои права заканчиваются там, где начинаются права других», – говорит Павел Крашенинников. – Мы прописываем, что собственник не может углублять свой земельный участок таким способом, чтобы грунт соседнего участка лишился опоры; нельзя сооружать колодцы так, чтобы это препятствовало поступлению воды в колодец на соседнем участке; не удастся возвести канализационные сооружения, если это приведет к загрязнению соседнего участка.

Не обошлось и без вроде бы смешного. В проекте есть строки, разрешающие забрать себе яблоки или груши, упавшие с дерева соседа на вашу землю. Вроде бы забавно, но мы знаем о спорах по этому поводу, и потому пусть пропишут и это. «Кто не умеет договариваться, тот пусть судится», – говорили древние. Не стоит надеяться, что придет к спорящим соседям председатель правления СНТ с юристом, велит нерадивому члену товарищества все неправильные строения ликвидировать – а это и произойдет немедленно. Нет. Большинство споров придется решать в порядке частного гражданского иска в суде. Лучше жить мирно, выполняя требования здравого смысла и проявляя терпимость к соседу, уважая права друг друга. Мир хрупок, и нарушать его из-за 50 сантиметров земли или освещенности грядки будет не лучшим решением.

☑ **Ольга УСТЬЯНЦЕВА**

☑ **Рейд**

Где «крышуют» поллитровку?

В Магнитогорске сотрудники полиции продолжают проведение рейдовых мероприятий, направленных на выявление и пресечение нарушений в сфере реализации алкогольной продукции на объектах торговли, расположенных в многоквартирных домах

С целью выявления и пресечения нарушений в сфере реализации алкогольной и спиртосодержащей продукции магнитогорские полицейские проводят мероприятия на

объектах торговли по соблюдению в них требований и правил продажи алкоголя.

Сотрудниками полиции проверено более 220 торговых точек, выявле-

но девять правонарушений в сфере реализации алкогольной и спиртосодержащей продукции. В отношении правонарушителей составлены административные протоколы в соответствии с главой 14 КоАП РФ. Из помещений изъято более 150 литров алкогольной продукции.

Напомним, с 5 мая в России вступил в силу Федеральный закон от 24.04.2020 года №145-ФЗ «О внесении изменений в статью 16 Феде-

рального закона от 22 ноября 1995 №171-ФЗ «О государственном регулировании производства и оборота этилового спирта, алкогольной и спиртосодержащей продукции и об ограничении потребления (распития) алкогольной продукции». Изменения касаются ограничения розничной продажи алкогольной продукции в заведениях общепита, расположенных в многоквартирных домах. Теперь согласно при-

нятому федеральному закону запрещена реализация алкогольной продукции в заведениях общепита, площадь которых составляет менее 20 квадратных метров. Помещение должно быть специально оборудовано, предназначено для потребления готовой кулинарной продукции.

Проведение данных мероприятий сотрудниками полиции будет продолжено на постоянной основе.

□ Дата

Общероссийский день библиотек

«Чтение – это окошко, через которое дети видят и познают мир и самих себя», – говорил выдающийся педагог Василий Сухомлинский

Ежегодно, начиная с 1995 года, 27 мая отмечается Общероссийский день библиотек.

А вы давно ходили в библиотеку? Помните ли вы, как в первый раз попали в эту неповторимую атмосферу: высокие стеллажи, полные книг, особенный запах, сопровождающий от самого входа... Библиотека – это дом, где живут книги. В наше время читать можно где угодно – на компьютере или планшете, в электронной книге или в приложении на телефоне. Кому как удобнее. Но есть люди, которым необходимо слышать шелест бумаги, вдыхать запах страниц, не важно – новых или не очень, ведь каждая книга пахнет по-своему, и запах – это ее история. А о детях и говорить нечего – только книги! Настоящие, волшебные, сказочные, яркие, старые, новые, твердые, мягкие – такие разные и такие любимые.

Библиотекарь – хранитель этого книжного царства. В наше время, когда люди вечно спешат, библиотека остается особым местом, где царят спокойствие и тишина. Но в детской библиотеке все совсем иначе. Там можно почитать и пообщаться, посмеяться и поиграть, а библиотекарь не только не сделает замечания, но и сам примет участие в играх. Читательские увлече-

ния со временем могут меняться, но первый опыт чтения многое определяет. Важную роль играет человек, который пробудит и поддержит любовь к чтению, таким человеком может стать детский библиотекарь. Ведь он знакомит с многообразием литературы, которая «живет» на книжных полках, открывает для подрастающего поколения интересные и удивительные факты не только о книгах, но и в целом о мире.

Да, дни самоизоляции еще продолжаются. Но они обязательно закончатся, и наступит пора переходить от виртуального общения к «живому». Библиотекари не теряют времени зря. В домашних условиях продолжается работа по подготовке новых мероприятий, мастер-классов, встреч и выставок. Настанет время реализации, и двери детских библиотек откроются для своих посетителей.

Коллектив Центральной детской библиотечной системы Магнитогорска поздравляет своих коллег – библиотекарей, библиографов, литературоведов и всех любителей книг с праздником!

Татьяна РОГАЧЁВА,
заведующая сектором
организации и хранения
единого фонда ЦДБ
им. Н. Кондратьевской



□ Динара Воронцова «МР»

□ Транспорт

Внимание: движение изменено!

Эта информация предназначена для водителей и пешеходов

В городе продолжают дорожные работы. Так, с понедельника, **25 мая**, водители не могут проехать по южной стороне улицы Зеленой. Таким образом, **по 25 июля** движение транспортных средств будет ограничено по южной стороне улицы Зеленой на участке от улицы Экологической до улицы Лесопарковой.

На период с **00.00 21 мая до 24.00 26 мая 2020 года** прекращено движение автотранспортных средств на всей проезжей части улицы Оранжевой на участке дороги от улицы Лесопарковой до улицы Советской.

Прекращено движение автотранспорта на всей проезжей части по улице Б. Ручьева на участке дороги от проспекта К. Маркса (с перекрестком) до ул. Галиуллина с **00.00 25 мая до 24.00 31 мая 2020 года**.

Будет прекращено движение автотранспортных средств на всей проезжей части улицы Б. Ручьева на участке дороги от проспекта Ленина до улицы Ворошилова (с перекрестком) на период с **00.00 30 мая до 24.00 5 июня 2020 года**.

Движение автотранспорта на всей проезжей части по улице Галиуллина на участке дороги от улицы Доменчиков до улицы Б. Ручьева будет прекращено на период с **00.00 5 июня до 24.00 11 июня 2020 года**.

□ Праздник

Для бизнес-сообщества

29 мая в Челябинской области пройдет первый Большой день предпринимателя в онлайн-формате

Мероприятие будет приурочено ко Дню российского предпринимательства и дню рождения МФЦ «Территория Бизнеса».

– Сегодня этот праздник приобретает особый смысл. Многие предприниматели спасают свой бизнес в условиях пандемии коронавирусной инфекции, находят новые решения, перестраивают работу под новые реалии, сохраняют свои коллективы. Региональное правительство делает все, чтобы помочь предпринимателям в это непростое время. И чтобы сплотить и усилить

бизнес-сообщество, мы организуем Большой день предпринимателя, программа которого разработана с учетом современных запросов и проблем бизнеса, – сообщил губернатор Челябинской области Алексей ТЕКСЛЕР.

Участников онлайн-праздника ждет виртуальный Open Air. На главной сцене в течение четырех часов будет идти прямая трансляция из студии ток-шоу, на котором действующие предприниматели региона разных поколений будут обсуждать актуальные темы разных сфер бизнеса.

Участников также ждут несколько образовательных и интерактивных площадок. Одной из них станет тревел-гостиня, где предприниматели из разных уголков страны расскажут о своих самых необычных про-

ектах. На следующей локации пройдет мастер-класс по йоге и встреча с бизнес-психологом. На третьей площадке в прямом эфире участники будут готовить любимые летние блюда и говорить о бизнесе с предпринимателями региона.

В программе также ярмарка, нетворкинг, мастермайнд и вечерний кинотеатр.

Участие в проекте бесплатное, регистрация обязательна. Заявку оставить можно на сайте **деньпредпринимателя74.рф** или по телефону **8-800-350-24-74**. Мероприятие реализуется в рамках национального проекта «Малое и среднее предпринимательство и поддержка индивидуальной предпринимательской инициативы» при поддержке правительства и губернатора Челябинской области.

□ Реклама и объявления

Кредитный потребительский кооператив «ЕДИНСТВО» (ОГРН 1107455000069, место нахождения: 455044, Челябинская область, г. Магнитогорск, пр. Карла Маркса, д. 108, помещение 1)
Уведомление о созыве очередного общего собрания пайщиков
Уважаемые члены Кредитного потребительского кооператива «ЕДИНСТВО», уведомляем вас о проведении очередного общего собрания.
Вид общего собрания: годовое.
Форма проведения общего собрания: собрание.
Дата проведения общего собрания: 26 июня 2020 г.
Место проведения общего собрания: г. Магнитогорск, ул. Герцена, д. 6 («Альфа-центр»), конференц-зал в блоке А (9 этаж).
Время проведения общего собрания: 15 часов 00 минут.
Начало регистрации пайщиков: 14 часов 40 минут.
Повестка дня:
1. Выбор председательствующего и секретаря общего собрания, членов счетной комиссии (при необходимости).
2. Утверждение отчета о деятельности Директора за 2019 г.
3. Утверждение отчета о деятельности Правления за 2019 г.
4. Утверждение отчета о деятельности Ревизионной комиссии за 2019 г.
5. Утверждение годовой бухгалтерской (финансовой) отчетности за 2019 г.
6. Утверждение сметы доходов и расходов на 2020 г. и отчета о ее исполнении за 2019 г.
7. Принятие решения о распределении дохода КПК «ЕДИНСТВО», полученного по итогам 2019-го финансового года.
8. Утверждение внутренних нормативных документов КПК «ЕДИНСТВО» в новой редакции.
Ознакомиться со всей необходимой документацией и получить необходимую информацию можно по адресу: г. Магнитогорск, пр-кт Карла Маркса, д. 108, тел. 8 (3519) 20-01-01.

□ профессиональный ремонт стиральных, посудомоечных, швейных машин, холодильников, газовых, электрических плит, котлов, беговых дорожек. Т. 45-17-35.

КУПЛЮ

□ металллом (самовывоз, весы). Т. 8-912-803-60-06.

УСЛУГИ

□ садовый водопровод. Т. 8-982-288-85-60.

Требуются ПОЧТАЛЬОНЫ для доставки газеты «Магнитогорский металл», «Магнитогорский рабочий», проживающие в Ленинском, Правобережном, районах, Агаповке.
Т.: 8-902-022-96-59, 8-902-022-96-57, 8 (3519) 26-33-49.

ПАМЯТЬ ЖИВА

26 мая исполняется полгода, как ушел из жизни замечательный человек

Анатолий Александрович РОШКО.

Вернуть невозможно, забыть нельзя. Любим, скорбим.



WWW.MR-INFO.RU

Клики «МР»!

Призыв-2020

В армию,



Динара Воронцова «МР»

Магнитогорских призывников проверяют тщательнее прежнего: всё для того, чтобы коронавирус не попал в войска

КАК В КОСМОС



Военный призыв и вооруженные силы в целом – закрытая система, в работу которой прессу посвящают в исключительных случаях. Видимо, эпидемия как раз тот самый неординарный случай, раз представителям СМИ позволили своими глазами убедиться, какие меры в военкомате принимают для недопущения распространения коварной заразы.

На входе в помещение дежурит медик, проверяющий температуру у всех входящих. Здесь же нужно обработать руки антисептиком, иначе дальнейший путь закрыт. Затем призывник, как положено, проходит медицинскую комиссию: проверяют рост, вес, реакцию, зрение и слух, давление и даже осанку. По-

ка будущие защитники Отечества ждут своей очереди в кабинет, они могут пролистать специальную брошюру, рассказывающую о наиболее важных моментах, связанных с COVID-19. Проходят парни и психолого-профорориентационное тестирование. Это нужно для того, чтобы определить трудовые наклонности каждого призывника. В том числе на основании результатов теста осуществляется дальнейшее распределение новобранцев по родам войск.

Как пояснил **военный комиссар по Магнитогорску Дмитрий ГОЛИКОВ**, после формирования команд ребята автотранспортом (при соблюдении всех мер безопасности) будут отправлены

в пункт сбора. Там они сдадут анализы, и если у кого-нибудь из них обнаружится коронавирус, всю команду отправят назад на лечение. После прибытия в часть по месту службы начинающие бойцы должны находиться на карантине в течение двух недель (контакт со старослужащими запрещен). И лишь после обязательной изоляции, если ничего опасного выявлено не будет, новобранцы смогут приступить к своим прямым обязанностям.

Отметим: согласно плану Магнитогорск должен поставить в войска 400 человек. К счастью, пока призыв идет в штатном режиме, инцидентов не было.

Владимир БАРТКОВ



АДРЕС РЕДАКЦИИ и издателя: 455044, Челябинская область, г. Магнитогорск, пр. Ленина, 74; <http://www.mr-info.ru>; e-mail: mr@mr-info.ru, mr-reklama@mail.ru, mr-reklamamr@yandex.ru Распространяется по подписке и в розницу. Цена свободная. НАШ ИНДЕКС: 54599

Магнитогорский РАБОЧИЙ

№ 55 (23046). 26.05.2020

Регистрационное свидетельство
ПИ № ТУ 74-00833
от 30.10.2012 г.

Учредитель и издатель:
АНО «Редакция газеты «Магнитогорский рабочий».
Газета зарегистрирована
Управлением Федеральной службы по надзору
в сфере связи, информационных технологий
и массовых коммуникаций по Челябинской области.
Выпуск издания осуществляется при финансовой
поддержке Федерального агентства по печати
и массовым коммуникациям.

Главный редактор
Куралай Бримжановна АНАСОВА
Приемная 26-33-50

Служба новостей 26-33-57
Рекламная служба 26-33-51, 26-33-52 (т/ф)
Служба подписки и доставки 26-33-49
mr_dostavka@bk.ru

Тираж 12130. Заказ № 2463.
Отпечатано ЗАО «МДП»:
455023, Челябинская область,
г. Магнитогорск, пр. К. Маркса, 69.
Объем 2 печатных листа.
Подписано в печать по графику
25.05.2020 в 17.30.
Фактически 25.05.2020 в 18.50.

За содержание и достоверность рекламных материалов, программы ТВ и прогноза погоды редакция ответственности не несет. При воспроизведении в печатном, электронном или ином виде ссылка на «Магнитогорский рабочий» обязательна.



Номер набран и сверстан в редакции газеты.

**АДМИНИСТРАЦИЯ ГОРОДА МАГНИТОГОРСКА
ЧЕЛЯБИНСКОЙ ОБЛАСТИ
ПОСТАНОВЛЕНИЕ**

24.05.2020

№ 5363-П

О внесении изменения в постановление администрации города от 18.03.2020 №3034-П

В целях обеспечения санитарно-эпидемиологического благополучия населения на территории города в связи с распространением новой коронавирусной инфекции (COVID-19) в соответствии с федеральными законами «Об общих принципах организации местного самоуправления в Российской Федерации», «О защите населения и территорий от чрезвычайных ситуаций природного и техногенного характера», «О санитарно-эпидемиологическом благополучии населения», руководствуясь распоряжением Правительства Челябинской области от 18.03.2020 №146-рп «О введении режима повышенной готовности» (в редакции от 24.05.2020 № 345-рп), Уставом города Магнитогорска, ПОСТАНОВЛЯЮ:

1. Внести в постановление администрации города от 18.03.2020 №3034-П «О введении режима повышенной готовности» (далее – постановление) изменение, подпункт 3 пункта 3 постановления исключить.
2. Настоящее постановление вступает в силу со дня его подписания.
3. Службе внешних связей и молодежной политики администрации города (Рязанова О. М.) опубликовать настоящее постановление в средствах массовой информации и разместить на официальном сайте администрации города.
4. Контроль исполнения настоящего постановления оставляю за собой.

Глава города С. Н. БЕРДНИКОВ

**АДМИНИСТРАЦИЯ ГОРОДА МАГНИТОГОРСКА
ЧЕЛЯБИНСКОЙ ОБЛАСТИ
ПОСТАНОВЛЕНИЕ**

22.05.2020

№ 5330-П

О внесении изменения в постановление администрации города от 23.12.2015 № 17044-П

В соответствии с федеральными законами «Об общих принципах организации местного самоуправления в Российской Федерации», «Об организации регулярных перевозок пассажиров и багажа автомобильным транспортом и городским наземным электрическим транспортом в Российской Федерации» и о внесении изменений в отдельные законодательные акты Российской Федерации», руководствуясь Уставом города Магнитогорска, ПОСТАНОВЛЯЮ:

1. Внести постановление администрации города от 23.12.2015 № 17044-П «Об утверждении реестра муниципальных маршрутов регулярных перевозок» (далее – постановление) изменение, приложение № 2 к постановлению изложить в новой редакции (приложение).
2. Настоящее постановление вступает в силу с 01.07.2020.
3. Службе внешних связей и молодежной политики администрации города (Рязанова О. М.) опубликовать настоящее постановление в средствах массовой информации.
4. Контроль исполнения настоящего постановления возложить на заместителя главы города Элбакидзе Ю. С.

Глава города С. Н. БЕРДНИКОВ

Приложение
к постановлению администрации города
от 22.05.2020 № 5330-П
Приложение 2
к постановлению администрации города
от 23.12.2015 № 17044-П

Реестр муниципальных маршрутов регулярных перевозок города Магнитогорска наземным электрическим транспортом

№ п/п	№ маршрута	Наименование начального остановочного пункта / наименование конечного остановочного пункта	Наименование промежуточных остановочных пунктов	Наименование улиц и автомобильных дорог по которым проходит движение транспортных средств	Протяженность маршрута регулярных перевозок, км	Порядок посадки и высадки пассажиров	Вид регулярных перевозок	Вид и класс транспортных средств / количество транспортных средств: рабочие дни / выходные дни (поезд)	Экологические характеристики транспортных средств	Дата начала осуществления регулярных перевозок	Наименование, место нахождения перевозчика, осуществляющего перевозки по маршруту регулярных перевозок
1	2	3	4	5	6	7	8	9	10	11	12
1	1	ост. "Кольцо Вокзала" - ост. "РИС"	Прямое направление: ост. "Кольцо Вокзала"-Чекалина-Вокзал-Первомайская-Оперный театр-Комсомольская-пр.Карла Маркса,55 - Центральный рынок - Гагарина - Куранты - Дружбы - Юность - пл.Мира - Цирк - Южный переход - ТЭЦ - Бетонстрой - Профсоюзная - Магнитная - Трубная - Маяковского - пл.Победы - Чайковского - Фрунзе - Полевая - 1-я Горбольница - Островского - 9 января - 8 марта - Кузбасская -Черняховского -к/т "Спутник" - ЗБИ Дом -ост. "РИС" Обратное направление: ост. "РИС" - ЗБИ Дом - к/т "Спутник" - Черняховского - Кузбасская - 8 марта - 9 января - Островского - 1-я Горбольница - Полевая - Фрунзе - Чайковского - пл. Победы - Маяковского - Трубная - Магнитная - Профсоюзная - Бетонстрой - ТЭЦ - Южный переход - Цирк - пл.Мира - Юность - Дружбы - Куранты - Гагарина - Центральный рынок - пр.Карла Маркса,55 - Комсомольская - Оперный театр - Первомайская - Вокзал - Чекалина - ост. "Кольцо Вокзала"	Прямое направление: ул.Вокзальная-пр.Карла Маркса - ул. Грязнова - Южный переход - ул. Профсоюзная - ул.Кирова - ул.Маяковского - пр. Пушкина - ул.Чкалова - ул. 8 Марта - ул.Ярославского Обратное направление: ул.Ярославского - ул. 8 Марта - ул.Чкалова - пр. Пушкина - ул.Маяковского - ул.Кирова - ул.Профсоюзная - Южный переход - пр. Карла Маркса - ул.Вокзальная	36,300	перевозки с посадкой и высадкой пассажиров только в установленных остановочных пунктах по маршруту регулярных перевозок	регулярные перевозки по регулируемому тарифу	трамвай большого класса 23/14	-	1964	Муниципальное предприятие "Магнитогорский городской транспорт", ул. Советская, 162/2
2	2	ост. "Кольцо Вокзала" - ост. "Прокатмонтаж"	Прямое направление: ост. "Кольцо Вокзала" - Зеленый рынок - Достоевского - Суворова - Комсомольская - пр.Карла Маркса,55 - пр. Ленина - Куйбышева - Чапаева - пл.Носова - Центральный переход - Металлургов - Броневая - Береговая - Бетонстрой - Профсоюзная - Кирова - Кирова,70 - пл. Комсомольская - Автобаза - Луговая - Автошкола - ост. "Прокатмонтаж" Обратное направление: ост. "Прокатмонтаж" - Автошкола - Луговая - Автобаза - пл. Комсомольская - Кирова,70 - Кирова - Профсоюзная - Бетонстрой - Береговая - Броневая - Металлургов - Центральный переход - пл.Носова - Чапаева - Куйбышева - пр. Ленина - пр.Карла Маркса,55 - Комсомольская - Суворова - Достоевского - Зеленый рынок - ост. "Кольцо Вокзала"	Прямое направление: ул. Вокзальная - ул. Советская - ул. Комсомольская - Центральный переход - ул.Зеленцова - ул.Профсоюзная - ул.Кирова Обратное направление: ул.Кирова - ул. Профсоюзная - ул.Зеленцова - Центральный переход - ул.Комсомольская - ул. Советская - ул. Вокзальная	31,200	перевозки с посадкой и высадкой пассажиров только в установленных остановочных пунктах по маршруту регулярных перевозок	регулярные перевозки по регулируемому тарифу	трамвай большого класса 8 / 1	-	1963	Муниципальное предприятие "Магнитогорский городской транспорт", ул. Советская, 162/2
3	3	ост. "Тевосяна" - ост. "Товарная"	Прямое направление: ост. "Тевосяна" - Курортная поликлиника - им. Маршала Жукова - Труда,25 - Труда - Б.Ручьева - Энгельса - Гостинный двор - Заветьягина - Политехнический колледж - Советской Армии - пр.Карла Маркса,115 - пл.Мира - Цирк - Южный переход - ТЭЦ - Бетонстрой - Профсоюзная - Кирова - Кирова,70 - пл. Комсомольская - Автобаза - Луговая - Автошкола - Прокатмонтаж - пос.Брусковский - пос. Березки - пос. Димитрова - Башик - ост. "Товарная" Обратное направление: ост. "Товарная" - Башик - пос.Димитрова - пос.Березки - пос.Брусковский - Прокатмонтаж - Автошкола - Луговая - Автобаза - пл. Комсомольская - Кирова,70 - Кирова - Профсоюзная - Бетонстрой - ТЭЦ - Южный переход - Цирк - пл.Мира - пр. Карла Маркса, 115 - Советской Армии - Политехнический колледж - Заветьягина - Гостинный двор - Энгельса - Б.Ручьева - Труда - Труда,25 - им. маршала Жукова - Курортная поликлиника - ост. "Тевосяна"	Прямое направление: ул.Труда - пр. Карла Маркса - ул. Грязнова - Южный переход - ул.Профсоюзная - ул.Кирова - ул. Калибровщиков Обратное направление: ул. Калибровщиков - ул.Кирова - ул.Профсоюзная - Южный переход - ул. Грязнова - пр. Карла Маркса - ул.Труда	35,400	перевозки с посадкой и высадкой пассажиров только в установленных остановочных пунктах по маршруту регулярных перевозок	регулярные перевозки по регулируемому тарифу	трамвай большого класса 10 / 10	-	1963	Муниципальное предприятие "Магнитогорский городской транспорт", ул. Советская, 162/2
4	4	ост. "Полевая" - ост. "Полевая"	Направление: ост. "Полевая" - Фрунзе - Чайковского - пл.Победы - Маяковского - Трубная - Магнитная - Профсоюзная - Бетонстрой - Береговая - Броневая - Металлургов - Центральный переход - Строителей - пл.Сердлова - к/т "Горького" - Библиотека - Комсомольская - Суворова - Достоевского - Тимирязева - Калинина - Таможня - Советская - Крылова - пр. Карла Маркса,55 - пр. Ленина - Куйбышева - Чапаева - пл.Носова - Центральный переход - Металлургов - Броневая - Береговая - Бетонстрой - Профсоюзная - Магнитная - Трубная - Маяковского - пл.Победы - Чайковского - ост. "Полевая"	Направление: ул.Чкалова - пр. Пушкина - ул.Маяковского - ул.Кирова - ул.Профсоюзная - ул.Зеленцова - Центральный переход - ул. Строителей - ул.Комсомольская - ул.Советская - ул. Ленинградская - ул. Октябрьская - Центральный переход - ул.Зеленцова - ул.Профсоюзная - ул.Кирова - ул.Маяковского - пр. Пушкина - ул.Чкалова	26,000	перевозки с посадкой и высадкой пассажиров только в установленных остановочных пунктах по маршруту регулярных перевозок	регулярные перевозки по регулируемому тарифу	трамвай большого класса 13 / 8	-	1963	Муниципальное предприятие "Магнитогорский городской транспорт", ул. Советская, 162/2
5	4А	ост. "Полевая" - ост. "Полевая"	Направление: ост. "Полевая" - Фрунзе - Чайковского - пл.Победы - Маяковского - Трубная - Магнитная - Профсоюзная - Бетонстрой - ТЭЦ - Южный переход - Цирк - пл.Мира - Грязнова,37 - Консерватория - Грязнова,4 - Грязнова - шк.им.Б.П.Агапитова - им. газеты Правда - трест Магнитострой - Комарова - Советская - Крылова - пр. Карла Маркса,55 - пр. Ленина - Куйбышева - Чапаева - пл.Носова - Центральный переход - Металлургов - Броневая - Береговая - Бетонстрой - Профсоюзная - Магнитная - Трубная - Маяковского - пл.Победы - Чайковского - Фрунзе - ост. "Полевая"	Направление: ул.Чкалова - пр. Пушкина - ул.Маяковского - ул.Кирова - ул. Профсоюзная - Южный переход - ул.Грязнова - ул.Советская - ул.Ленинградская - ул. Октябрьская - Центральный переход - ул.Зеленцова - ул.Профсоюзная - ул.Кирова - ул.Маяковского - пр. Пушкина - ул.Чкалова	23,500	перевозки с посадкой и высадкой пассажиров только в установленных остановочных пунктах по маршруту регулярных перевозок	регулярные перевозки по регулируемому тарифу	трамвай большого класса 4 / 5	-	01.11.2012	Муниципальное предприятие "Магнитогорский городской транспорт", ул. Советская, 162/2
6	4Б	ост. "Полевая" - ост. "Полевая"	Направление: ост. "Полевая" - Фрунзе - Чайковского - пл.Победы - Маяковского - Трубная - Магнитная - Профсоюзная - Бетонстрой - Береговая - Броневая - Металлургов - Центральный переход - пл.Носова - Чапаева - Куйбышева - пр. Ленина - пр.Карла Маркса,55 - Крылова - Советская - Комарова - трест Магнитострой - им.газеты Правда - шк.им.Б.П.Агапитова - Грязнова - Грязнова,4 - Консерватория - Грязнова,37 - пл.Мира - Цирк - Южный переход - ТЭЦ - Бетонстрой - Профсоюзная - Магнитная - Трубная - Маяковского - пл.Победы - Чайковского - Фрунзе - ост. "Полевая"	Направление: ул.Чкалова - пр. Пушкина - ул.Маяковского - ул.Кирова - ул.Профсоюзная - ул.Зеленцова - Центральный переход - ул. Октябрьская - ул. Ленинградская - ул.Советская - ул.Грязнова - Южный переход - ул.Профсоюзная - ул.Кирова - ул.Маяковского - пр. Пушкина - ул.Чкалова	23,500	перевозки с посадкой и высадкой пассажиров только в установленных остановочных пунктах по маршруту регулярных перевозок	регулярные перевозки по регулируемому тарифу	трамвай большого класса 3 / 5	-	01.11.2012	Муниципальное предприятие "Магнитогорский городской транспорт", ул. Советская, 162/2

7	6	ост. "Кольцо Вокзала" - ост. "Кольцо Вокзала".	Направление: ост. "Кольцо Вокзала" - Зеленый рынок - Тимирязева - Калинина - Таможня - Комарова - трест Магнитострой - им.газеты Правда - шк.им.Б.П.Агапитова - Грязнова - Грязнова,4 - Консерватория - Грязнова,37 - пл.Мира - Цирк - Южный переход - ТЭЦ - Береговая - Броневая - Металлургов - Центральный переход - пл.Носова - Чапаева - Куйбышева - пр. Ленина - пр. Карла Маркса,55 - Центральный рынок - Гагарина - Куранты - Дружбы - Юность - Грязнова,37 - Консерватория - Грязнова,4 - Грязнова - шк.им.Б.П.Агапитова - им.газета правда - трест Магнитострой - Комарова - Таможня - Калинина - Тимирязева - Зеленый рынок - ост. "Кольцо Вокзала"	Направление: ул. Вокзальная - ул.Советская - ул.Грязнова - Южный переход - ул.Зеленцова - Центральный переход - ул. Октябрьская - ул.Ленинградская - пр. Карла Маркса - ул. Грязнова - ул.Советская - ул. Вокзальная	23,000	перевозки с посадкой и высадкой пассажиров только в установленных пунктах по маршруту регулярных перевозок	регулярные перевозки по регулируемому тарифу	трамвай большого класса 7 / 4	-	1963	Муниципальное предприятие "Магнитогорский городской транспорт", ул. Советская, 162/2
8	7	ост. "Коробова" - ост. "Коробова"	Направление: ост. "Коробова" - 137 мкр - Калмыкова - Станичная - шк.им.Ромазана - им.героя соц.труда Владислава Романова - Труда - Б.Ручьева - Энгельса - Гостинный двор - Завенягина - Политехнический колледж - Советской Армии - пр.Карла Маркса,115 - Южный переход - ТЭЦ - Береговая - Броневая - Металлургов - Центральный переход - пл.Носова - Чапаева - Куйбышева - пр. Ленина - пр. Карла Маркса,55 - Центральный рынок - Гагарина - Куранты - Дружбы - Юность - пр. Карла Маркса,115 - Советской Армии - Политехнический колледж - Завенягина - Гостинный двор - Энгельса - Б.Ручьева - Труда - им. героя соц.труда Владислава Романова - шк.им.Ромазана - Станичная - Калмыкова - 137 мкр - ост. "Коробова"	Направление: ул. Коробова - ул.Труда - пр. Карла Маркса - ул. Грязнова - Южный переход - ул.Зеленцова - Центральный переход - ул.Октябрьская - ул.Ленинградская - пр. Карла Маркса - ул.Труда - ул. Коробова	23,900	перевозки с посадкой и высадкой пассажиров только в установленных пунктах по маршруту регулярных перевозок	регулярные перевозки по регулируемому тарифу	трамвай большого класса 9 / 4	-	1963	Муниципальное предприятие "Магнитогорский городской транспорт", ул. Советская, 162/2
9	8	ост. "Полевая" - ост. "Полевая"	Направление: ост. "Полевая" - Фрунзе - Чайковского - пл. Победы - Маяковского - Трубуная - Магнитная - Профсоюзная - Бетонстрой - Береговая - Броневая - Металлургов - Центральный переход - пл.Носова - Чапаева - Куйбышева - пр. Ленина - пр. Карла Маркса,55 - Крылова - Советская - Таможня - Калинина - Тимирязева - Достоевского - Суворова - Комсомольская - Библиотека - к/т "Торького" - пл.Свердлова - Строителей - Центральный переход - Металлургов - Броневая - Береговая - Бетонстрой - Профсоюзная - Магнитная - Трубуная - Маяковского - пл.Победы - Чайковского -Фрунзе - ост. "Полевая"	Направление: ул.Чкалова - пр. Пушкина - ул.Маяковского - ул.Кирова - ул. Профсоюзная - ул.Зеленцова - Центральный переход - ул. Октябрьская - ул.Ленинградская - ул.Советская - ул. Комсомольская - ул. Строителей - Центральный переход - ул.Зеленцова - ул.Профсоюзная - ул.Кирова - ул.Маяковского - пр. Пушкина - ул.Чкалова	26,000	перевозки с посадкой и высадкой пассажиров только в установленных пунктах по маршруту регулярных перевозок	регулярные перевозки по регулируемому тарифу	трамвай большого класса 7 / 8	-	1963	Муниципальное предприятие "Магнитогорский городской транспорт", ул. Советская, 162/2
10	9	ост. "Коробова" - ост. "ЛПЦ"	Прямое направление: ост. "Коробова" - 137 мкр - Калмыкова - Станичная - шк.им.Ромазана - им.героя соц.труда Владислава Романова - Труда - Б.Ручьева - Энгельса - Гостинный двор - Завенягина - Политехнический колледж - Советской Армии - пр. Карла Маркса,115 - Юность - Дружбы - Куранты - Гагарина - Центральный рынок - пр. Карла Маркса,55 - пр. Ленина - Куйбышева - Чапаева - пл.Носова - Строителей - 1-я Палатка - д/ц Спорта - училище №53 - ДДН - Химчистка - Гаражи - гора Пугачева - Овощехранилище - Мост - ККЦ - Среднеуральская - Гранитная - 14 участок - пос. Новосеверный - Бахметьева - Салтыкова - Щедрина - ост. "ЛПЦ". Обратное направление: ост. "ЛПЦ" - Салтыкова - Щедрина - Бахметьева - пос. Новосеверный - 14 участок - Гранитная - Среднеуральская - ККЦ - Мост - Овощехранилище - гора Пугачева - Гаражи - Химчистка - ДДН - училище №53 - д/ц Спорта - 1-я палатка - Строителей - пл.Носова - Чапаева - Куйбышева - пр. Ленина - пр.Карла Маркса,55 - Центральный рынок - Гагарина - Куранты - Дружбы - Юность - пр. Карла Маркса,115 - Советской Армии - Политехнический колледж - Завенягина - Гостинный двор - Энгельса - Б.Ручьева - Труда - им.героя соц.труда им.Владислава Романова - шк.им.Ромазана - Станичная - Калмыкова -137 мкр - ост. "Коробова"	Прямое направление: ул. Коробова - ул.Труда - пр. Карла Маркса - ул. Ленинградская - ул.Октябрьская - ул.Строителей - ул. Николая Шишка - ул. Московская - Северный переход - ул. 9 Мая - шоссе Верхнеуральское. Обратное направление: шоссе Верхнеуральское - ул. 9 Мая - Северный переход - ул.Московская - ул.Николая Шишка - ул. Строителей - ул.Октябрьская - ул.Ленинградская - пр.Карла Маркса - ул.Труда - ул. Коробова	40,500	перевозки с посадкой и высадкой пассажиров только в установленных пунктах по маршруту регулярных перевозок	регулярные перевозки по регулируемому тарифу	трамвай большого класса 10 / 5	-	1965	Муниципальное предприятие "Магнитогорский городской транспорт", ул. Советская, 162/2
11	10	ост. "144 мкр" - ост. "Товарная"	Прямое направление: ост. "144 мкр" - 148 мкр - Зеленый лог - пр. Карла Маркса, 210 - Труда - Б.Ручьева - Энгельса - Гостинный двор - Художественная школа - Храм Вознесения - пос.Старая Магнитка - Казачья переправа - Грибоедова - пос. Коммунальный - Боткина - Сосновая - Магнитная - Магнитная - Кирова - Кирова,70 - пл. Комсомольская - Автобаза - Луговая - Автошкола - Прокатмонтаж - пос.Брусковский - пос. Березки - пос. Димитрова - Башик - ост. "Товарная". Обратное направление: ост. "Товарная" - Башик - пос. Димитрова - пос.Березки - пос.Брусковский - Прокатмонтаж - Автошкола - Луговая - Автобаза - пл. Комсомольская - Кирова,70 - Кирова - Магнитная - Сосновая - Боткина - пос.Коммунальный - Грибоедова - Казачья переправа - пос.Старая Магнитка - Храм Вознесения - Художественная школа - Гостинный двор - Энгельса - Б.Ручьева - Труда - Труда,25 - им.Маршала Жукова - Курортная поликлиника - 141 мкр - 50 лет Магнитке - 144 мкр - ост. "144 мкр"	Прямое направление: ул.Зеленый лог - пр. Карла Маркса - ул.Завенягина - ул.Магнитная - ул.Кирова - ул. Калибровщиков - ул. Пржевальского. Обратное направление: ул.Пржевальского - ул.Калибровщиков - ул.Завенягина - пр. Карла Маркса - ул.Труда - ул.Советская - ул.Зеленый лог	35,800	перевозки с посадкой и высадкой пассажиров только в установленных пунктах по маршруту регулярных перевозок	регулярные перевозки по регулируемому тарифу	трамвай большого класса 5 / 2	-	2020	Муниципальное предприятие "Магнитогорский городской транспорт", ул. Советская, 162/2
12	11	ост. "Кольцо Вокзала" - ост. "Прокатмонтаж"	Прямое направление: ост. "Кольцо Вокзала" - Чекалина - Вокзал - Первомайская - Оперный театр - Комсомольская - пр. Карла Маркса,55 - Центральный рынок - Гагарина - Куранты - Дружбы - Юность - пл.Мира - Цирк - Южный переход - ТЭЦ - Бетонстрой - Профсоюзная - Кирова - Кирова,70 - пл. Комсомольская - Автобаза - Луговая - Автошкола - ост. "Прокатмонтаж". Обратное направление: ост. "Прокатмонтаж" - Автошкола - Луговая - Автобаза - пл. Комсомольская - Кирова,70 - Кирова - Профсоюзная - Бетонстрой - ТЭЦ - Южный переход - Цирк - пл.Мира - Юность - Дружбы - Куранты - Гагарина - Центральный рынок - пр. Карла Маркса,55 - Комсомольская - Оперный театр - Первомайская - Вокзал - Чекалина - ост. "Кольцо Вокзала"	Прямое направление: ул.Вокзальная - пр. Карла Маркса - ул. Грязнова - ул.Завенягина - ул.Профсоюзная - ул.Кирова - ул.Октябрьская - ул.Строителей - ул.Николая Шишка - ул. Московская - Северный переход - ул.9 Мая - шоссе Верхнеуральское - ЛПЦ Обратное направление: ЛПЦ - шоссе Верхнеуральское - ул. 9 Мая - Северный переход - ул.Московская - ул.Николая Шишка - ул.Строителей - ул.Октябрьская - ул.Ленинградская - ул.Галиуллина - ул. Советская - ул.Зеленый лог	29,700	перевозки с посадкой и высадкой пассажиров только в установленных пунктах по маршруту регулярных перевозок	регулярные перевозки по регулируемому тарифу	трамвай большого класса 9 / 4	-	1963	Муниципальное предприятие "Магнитогорский городской транспорт", ул. Советская, 162/2
13	12	ост. "144 мкр" - ост. "ЛПЦ"	Прямое направление: ост. "144 мкр" - 144 мкр - 50 лет Магнитке - 141 мкр - 132 мкр - плавательный Бассейн - Доменщиков - ТСС - Сталевазов - Лесопарковая - пер. Советский - МСЧ - Грязнова - шк.им.Б.П.Агапитова - им.газеты Правда - трест Магнитострой - Комарова - Советская - Крылова - пр. Карла Маркса,55 - Куйбышева - Чапаева - пл.Носова - Строителей - 1-я палатка - д/ц Спорта - училище №53 - ДДН - Химчистка - Гаражи - гора Пугачева - Овощехранилище - Мост - ККЦ - Среднеуральская - Гранитная - 14 участок - пос. Новосеверный - Бахметьева - Салтыкова - Щедрина - ост. "ЛПЦ". Обратное направление: ост. "ЛПЦ" - Салтыкова - Щедрина - Бахметьева - пос. Новосеверный - 14 участок - Гранитная - Среднеуральская - ККЦ - Мост - Овощехранилище - гора Пугачева - Гаражи - Химчистка - ДДН - училище №53 - д/ц Спорта - 1-я палатка - Строителей - пл.Носова - Чапаева - Куйбышева - пр. Ленина - пр.Карла Маркса,55 - Крылова - Советская - Комарова - трест Магнитострой - им.газеты Правда - шк.им.Б.П.Агапитова - Грязнова - МСЧ - пер.Советский - Лесопарковая - Сталевазов - ТСС - Доменщиков - плавательный Бассейн - 132 мкр - 141 мкр - 50 лет Магнитке - 144 мкр - ост. "144 мкр"	Прямое направление: ул.Зеленый лог - ул.Советская - ул. Доменщиков - ул. Галиуллина - ул. Советская - ул.Ленинградская - ул.Октябрьская - ул.Строителей - ул.Николая Шишка - ул. Московская - Северный переход - ул.9 Мая - шоссе Верхнеуральское - ЛПЦ Обратное направление: ЛПЦ - шоссе Верхнеуральское - ул. 9 Мая - Северный переход - ул.Московская - ул.Николая Шишка - ул.Строителей - ул.Октябрьская - ул.Ленинградская - ул.Галиуллина - ул. Советская - ул.Зеленый лог	42,100	перевозки с посадкой и высадкой пассажиров только в установленных пунктах по маршруту регулярных перевозок	регулярные перевозки по регулируемому тарифу	трамвай большого класса 15 / 9	-	1965	Муниципальное предприятие "Магнитогорский городской транспорт", ул. Советская, 162/2

14	14	ост. "Кольцо Вокзала" - ост. "Товарная"	Прямое направление: ост."Кольцо Вокзала" - Зеленый рынок - Тимирязева - Калинина - Таможня - Комарова - трест Магнитострой - им.газеты Правда - шк.им.Б.П.Агапитова - Грязнова - Грязнова,4 - Консерватория - Грязнова,37 - пл.Мира - Цирк - Южный переход - ТЭЦ - Бетонстрой - Профсоюзная - Кирова - Кирова,70 - пл. Комсомольская - Автобаза - Луговая - Автошкола - Прокатмонтаж - пос.Брусковский - пос. Березки - пос.Дмитрова - Башик - ост. "Товарная". Обратное направление: ост. "Товарная"-Башик-пос.Дмитрова-пос.Березки-пос.Брусковский-Прокатмонтаж-Автошкола-Луговая-Автобаза-пл.Комсомольская-Кирова, 70-Кирова-Профсоюзная-Бетонстрой-ТЭЦ-Южный переход-Цирк-пл.Мира-Грязнова, 37-Консерватория-Грязнова,4-Грязнова-шк.им.Б.П. Агапитова-им.газеты Правда-трест Магнитострой-Комарова-Таможня-Калинина-Тимирязева-Зеленый рынок-ост."Кольцо Вокзала"	Прямое направление: ул.Вокзальная-ул.Советская - ул.Грязнова - Южный переход - ул.Кирова - ул. Калибровщиков. Обратное направление: ул.Калибровщиков-ул.Кирова-ул.Профсоюзная-Южный переход-ул.Грязнова-ул.Советская-ул.Вокзальная	36,000	перевозки с посадкой и высадкой пассажиров только в установленных пунктах по маршруту регулярных перевозок	регулярные перевозки по регулируемому тарифу	трамвай большого класса 10 / 5	-	1968	Муниципальное предприятие "Магнитогорский городской транспорт", ул. Советская, 162/2
15	15	ост. "144 мкр" - ост. "ЛПЦ"	Прямое направление: ост. "144 мкр" - 144 мкр - 50 лет Магнитке - 141 мкр - 132 мкр - плавательный Бассейн - Доменщиков - Галиуллина - Завенягина - Политехнический колледж - Советской Армии - пр. Карла Маркса,115 - Юность - Дружбы - Куранты - Гагарина - Центральный рынок - пр. Карла Маркса,55 - Комсомольская - Библиотека - к/т "Горького" - пл.Свердлова - 1-я палатка - д/ц Спорта - училище №53 - ДДН - Химчистка - Гаражи - гора Пугачева - Овощехранилище - Мост - ККЦ - Среднеуральская - Гранитная - 14 участок - пос. Новосеверный - Бахметьева - Салтыкова-Щедринина - ост. "ЛПЦ" Обратное направление: ост. "ЛПЦ" - Салтыкова - Щедринина - Бахметьева - пос. Новосеверный - 14 участок - Гранитная - Среднеуральская - ККЦ - Мост - Овощехранилище - гора Пугачева - Гаражи - Химчистка - ДДН - училище №53 - д/ц Спорта - 1-я палатка - пл.Свердлова - к/т "Горького" - Библиотека - Комсомольская - пр. Карла Маркса,55 - Центральный рынок - Гагарина - Куранты - Дружбы - Юность - пр. Карла Маркса,115 - Советской Армии - Политехнический колледж - Завенягина - Галиуллина - Доменщиков - плавательный Бассейн - 132 мкр - 141 мкр - 50 лет Магнитке - 144 мкр - ост. "144 мкр"	Прямое направление: ул. Зеленый лог - ул.Советская - ул. Доменщиков - ул.Завенягина - пр. Карла Маркса - ул.Комсомольская - ул. Николая Шишка - ул.Московская - Северный переход - ул. 9 Мая - шосс Верхнеуральское Обратное направление: шоссе Верхнеуральское - ул. 9 Мая - Северный переход - ул. Московская - ул. Николая Шишка - ул. Комсомольская - пр. Карла Маркса - ул. Завенягина - ул. Доменщиков - ул.Советская - ул. Зеленый лог	39,900	перевозки с посадкой и высадкой пассажиров только в установленных пунктах по маршруту регулярных перевозок	регулярные перевозки по регулируемому тарифу	трамвай большого класса 11 / 6	-	16.08.1974	Муниципальное предприятие "Магнитогорский городской транспорт", ул. Советская, 162/2
16	16	ост. «Коробова» - ост. «Коробова»	Направление: ост. «Коробова» - 137 мкр - Калмыкова - Станичная - шк.им.Ромазана - им.героя соц.труда Владислава Романова - пр. Карла Маркса, 210 - Зеленый лог - 148 мкр - ост. "144 мкр" - 144 мкр - 50 лет Магнитке - 141 мкр - 132 мкр - плавательный Бассейн - Доменщиков - ТСС - Сталевааров - Лесопарковая - пер.Советский - МСЧ - Грязнова,4 - Консерватория - Грязнова,37 - пл. Мира - Цирк - Южный переход - ТЭЦ - Бетонстрой - Профсоюзная - Магнитная - Трубная - Маяковского - пл. Победы - Чайковского - Фрунзе - Полевая - 1-я Горбольница - Островского - 9 Января - 8 Марта - Кузбасская - Черняховского - к/т "Спутник" - ЗБИ Дом - РИС - ЗБИ Дом - к/т "Спутник" - Черняховского - Кузбасская - 8 Марта - 9 Января - Островского - 1-я Горбольница - Полевая - Фрунзе - Чайковского - пл.Победы - Маяковского - Трубная - Магнитная - Сосновая - Боткина - пос.Коммунальный - Грибоедова - Казачья переправа - пос.Старая Магнитка - Храм Вознесения - Художественная школа - Гостинный двор - Энгельса - Б.Ручьева - Труда - им.героя соц.труда им.Владислава Романова - шк.им.Ромазана - Станичная - Калмыкова - 137 мкр - ост. «Коробова»	Направление: ул. Коробова - ул. Труда - пр. Карла Маркса - ул. Зеленый лог - ул.Советская - ул. Доменщиков - ул. Галиуллина - ул. Советская - ул.Грязнова - Южный переход - ул. Профсоюзная - ул.Кирова - ул.Маяковского - пр. Пушкина - ул.Чкалова - ул. 8 Марта - ул. Ярославского - ул. 8 Марта - ул. Чкалова - пр. Пушкина - ул. Маяковского - ул. Магнитная - ул. Завенягина - пр. Карла Маркса - ул. Труда - ул. Коробова	41,00	перевозки с посадкой и высадкой пассажиров только в установленных пунктах по маршруту регулярных перевозок	регулярные перевозки по регулируемому тарифу	трамвай большого класса 4 / 2	-	2020	Муниципальное предприятие "Магнитогорский городской транспорт", ул. Советская, 162/2
17	16А	ост. "РИС" - ост. "РИС"	Направление: ост. "РИС" - ЗБИ Дом - к/т "Спутник" - Черняховского - Кузбасская - 8 Марта - 9 Января - Островского - 1-я Горбольница - Полевая - Фрунзе - Чайковского - пл.Победы - Маяковского - Трубная - Магнитная - Сосновая - Боткина - пос. Коммунальный - Грибоедова - Казачья переправа - пос.Старая Магнитка - Храм Вознесения - Художественная школа - Галиуллина - ТСС - Сталевааров - Лесопарковая - пер.Советский - МСЧ - Грязнова,4 - Консерватория - Грязнова,37 - пл.Мира - Цирк - Южный переход - ТЭЦ - Бетонстрой - Профсоюзная - Магнитная - Трубная - Маяковского - пл.Победы - Чайковского - Фрунзе - Полевая - 1-я Горбольница - Островского - 9 Января - 8 Марта - Кузбасская - Черняховского - к/т "Спутник" - ЗБИ Дом - ост. "РИС"	Направление: ул.Ярославского - ул. 8 Марта - ул. Чкалова - пр. Пушкина - ул.Маяковского - ул. Кирова - ул. Магнитная - ул. Завенягина - ул. Галиуллина - ул. Советская - ул. Грязнова - Южный переход - ул. Профсоюзная - ул. Кирова - ул. Маяковского - пр. Пушкина - ул. Чкалова - ул. 8 Марта - ул. Ярославского	29,300	перевозки с посадкой и высадкой пассажиров только в установленных пунктах по маршруту регулярных перевозок	регулярные перевозки по регулируемому тарифу	трамвай большого класса 4 / 2	-	01.11.2012	Муниципальное предприятие "Магнитогорский городской транспорт", ул. Советская, 162/2
18	16Б	ост. "РИС" - ост. "РИС"	Направление: ост. "РИС" - ЗБИ Дом - к/т "Спутник" - Черняховского - Кузбасская - 8 Марта - 9 Января - Островского - 1-я Горбольница - Полевая - Фрунзе - Чайковского - пл.Победы - Маяковского - Трубная - Магнитная - Профсоюзная - Бетонстрой - ТЭЦ - Южный переход - Цирк - пл. Мира - Грязнова,37 - Консерватория - Грязнова,4 - МСЧ - пер. Советский - Лесопарковая - ТСС - Галиуллина - Художественная школа - Храм Вознесения - пос. Старая Магнитка - Казачья переправа - Грибоедова - пос. Коммунальный - Боткина - Сосновая - Магнитная - Трубная - Маяковского - пл. Победы - Чайковского - Фрунзе - Полевая - 1-я Горбольница - Островского - 9 Января - 8 Марта - Кузбасская - Черняховского - к/т "Спутник" - ЗБИ Дом - ост. "РИС"	Направление: ул. Ярославского - ул. 8 Марта - ул. Чкалова - пр. Пушкина - ул.Маяковского - ул.Кирова - ул. Профсоюзная - Южный переход - ул. Советская - ул. Галиуллина - ул. Завенягина - ул. Маяковского - пр.Пушкина - ул. Чкалова - ул. 8 Марта - ул. Ярославского	29,300	перевозки с посадкой и высадкой пассажиров только в установленных пунктах по маршруту регулярных перевозок	регулярные перевозки по регулируемому тарифу	трамвай большого класса 1 / 3	-	01.11.2012	Муниципальное предприятие "Магнитогорский городской транспорт", ул. Советская, 162/2
19	17	ост. "Кольцо Вокзала" - ост. "Кольцо Вокзала"	Направление: ост. "Кольцо Вокзала" - Чекалина - Вокзал - Первомайская - Оперный театр - Комсомольская - пр. Карла Маркса,55 - Центральный рынок - Гагарина - Куранты - Дружбы - Юность - пр. Карла Маркса,115 - Советской Армии - Политехнический колледж - Завенягина - Гостинный двор - Энгельса - Б.Ручьева - Труда - пр. Карла Маркса, 210 - Зеленый лог - 148 мкр - ост. "144 мкр" - 144 мкр - 50 лет Магнитке - 141 мкр - Курортная поликлиника - им.Маршала Жукова - Труда,25 - Труда - Б.Ручьева - Энгельса - Гостинный двор - Завенягина - Политехнический колледж - Советской Армии - пр. Карла Маркса,115 - Юность - Дружбы - Куранты - Гагарина - Центральный рынок - пр. Карла Маркса,55 - Комсомольская - Оперный театр - Первомайская - Вокзал - Чекалина - ост. "Кольцо Вокзала"	Направление: ул. Вокзальная-пр.Карла Маркса-Зеленый лог-ул.Советская-ул.Труда-пр.Карла Маркса-ул. Вокзальная	23,200	перевозки с посадкой и высадкой пассажиров только в установленных пунктах по маршруту регулярных перевозок	регулярные перевозки по регулируемому тарифу	трамвай большого класса 20 / 10	-	2020	Муниципальное предприятие "Магнитогорский городской транспорт", ул. Советская, 162/2
20	18	ост. "Коробова" - ост. "Коробова"	Направление: ост. "Коробова" - 137 мкр - Калмыкова - Станичная - шк.им.Ромазана - им.героя соц.труда Владислава Романова - Труда - Б.Ручьева - Энгельса - Гостинный двор - Художественная школа - Храм Вознесения - пос.Старая Магнитка - Казачья переправа - Грибоедова - пос.Коммунальный - Боткина - Сосновая - Магнитная - Трубная - Маяковского - пл.Победы - Чайковского - Фрунзе - Полевая - 1-я Горбольница - Островского - 9 Января - 8 Марта - Кузбасская - Черняховского - к/т "Спутник" - ЗБИ Дом - РИС - ЗБИ Дом - к/т "Спутник" - Черняховского - Кузбасская - 8 Марта - 9 Января - Островского - 1-я Горбольница - Полевая - Фрунзе - Чайковского - пл. Победы - Маяковского - Трубная - Магнитная - Профсоюзная - Бетонстрой - ТЭЦ - Южный переход - Цирк - пл. Мира - Грязнова,37 - Консерватория - Грязнова,4 - МСЧ - пер.Советский - Лесопарковая - Сталевааров - ТСС - Доменщиков - плавательный Бассейн - 132 мкр - 141 мкр - 50 лет Магнитке - 144 мкр - ост. "144 мкр" - 148 мкр - пр. Карла Маркса, 210 - Зеленый лог - им.героя соц.труда им.Владислава Романова - шк.им.Ромазана - Станичная - Калмыкова - 137 мкр - ост. "Коробова"	Направление: Коробова-ул. Труда-пр.Карла Маркса-ул. Завенягина-ул.Магнитная-ул. Маяковского-пр.Пушкина-ул.Чкалова-ул.8Марта-ул. Ярославского-ул.8Марта-ул. Чкалова-пр.Пушкина-ул. Маяковского-ул.Кирова-ул.Профсоюзная-Южный переход-ул.Грязнова-ул. Советская-ул.Галиуллина-ул. Доменщиков-ул.Советская-ул.Зеленый лог-пр.Карла Маркса-ул.Труда-Коробова	41,000	перевозки с посадкой и высадкой пассажиров только в установленных пунктах по маршруту регулярных перевозок	регулярные перевозки по регулируемому тарифу	трамвай большого класса 9 / 8	-	2020	Муниципальное предприятие "Магнитогорский городской транспорт", ул. Советская, 162/2

21	20	ост. "144 мкр" - ост. "144 мкр"	Направление: ост. "144 мкр" - 144 мкр - 50 лет Магнитке - 141 мкр - Курортная поликлиника - им. Маршала Жукова - Труда,25 - Труда - Б.Ручьева - Энгельса - Гостинный двор - Завенягина - Политехнический колледж - Советской Армии - пр. Карла Маркса,115 - пл. Мира - Южный переход - ТЭЦ - Береговая - Броневая - Metallургов - Центральный переход - пл.Носова - Чапаева - Куйбышева - пр. Ленина - пр. Карла Маркса,55 - Центральный рынок - Гагарина - Куранты - Дружбы - Юность - пр. Карла Маркса,115 - Советской Армии - Политехнический колледж - Завенягина - Гостинный двор - Энгельса - Б.Ручьева - Труда - Труда,25 - им.Маршала Жукова - Курортная поликлиника - 141 мкр - 50 лет Магнитке - 144 мкр - ост. "144 мкр"	Направление: ул. Советская - ул. Труда - пр. Карла Маркса - ул. Грязнова - Южный переход - ул.Зеленцова - Центральный переход - ул.Октябрьская - ул.Ленинградская - пр. Карла Маркса - ул. Труда - ул.Советская	24,600	перевозки с посадкой и высадкой пассажиров только в установленных пунктах по маршруту регулярных перевозок	регулярные перевозки по регулируемому тарифу	трамвай большого класса 9 / 3	-	02.11.1999	Муниципальное предприятие "Магнитогорский городской транспорт", ул. Советская, 162/2
22	21	ост."Кольцо Вокзала" - ост. "Коробова"	Прямое направление: ост."Кольцо Вокзала" - Зеленый рынок - Тимирязева - Калинина - Таможня - Комарова - трест Магнитострой - им.газеты Правда - шк.им.Б.П.Агапитова - Грязнова - МСЧ - пер.Советский - Лесопарковая - Сталеваров - ТСС - Доменщиков - плавательный Бассейн - 132 мкр - Курортная поликлиника - им.Маршала Жукова - Труда,25 - им.героя соц.труда им.Владислава Романова - шк.им.Ромазана - Станичная - Калмыкова - 137 мкр - ост. "Коробова" Обратное направление: ост. "Коробова" - 137 мкр - Калмыкова - Станичная - шк.им.Ромазана - им.героя соц.труда Владислава Романова - Труда,25 - им.Маршала Жукова - Курортная поликлиника - 132 мкр - плавательный Бассейн - Доменщиков - ТСС - Сталеваров - Лесопарковая - пер. Советский - МСЧ - Грязнова - шк.им.Б.П. Агапитова - им.газеты Правда - трест Магнитострой - Комарова - Таможня - Калинина - Тимирязева - Зеленый рынок - ост."Кольцо Вокзала"	Прямое направление: ул. Вокзальная - ул.Советская - ул. Галауллина - ул. Доменщиков - ул. Советская - ул.Труда - ул. Коробова Обратное направление: ул. Коробова - ул. Труда - ул. Советская - ул. Доменщиков - ул. Галиуллина - ул. Советская - ул. Вокзальная	24,200	перевозки с посадкой и высадкой пассажиров только в установленных остановочных пунктах по маршруту регулярных перевозок	регулярные перевозки по регулируемому тарифу	трамвай большого класса 37 / 24	-	10.05.1996	Муниципальное предприятие "Магнитогорский городской транспорт", ул. Советская, 162/2
23	22	ост. "Тевосяна" - ост. "Тевосяна"	Направление: ост. "Тевосяна" - 141 мкр - 50 лет Магнитке - 144 мкр - ост. "144 мкр" - 148 мкр - Зеленый лог - пр.Карла Маркса, 210 - Труда - Б.Ручьева - Энгельса - Гостинный двор - Завенягина - Политехнический колледж - Советской Армии - пр. Карла Маркса,115 - пл. Мира - Цирк - Южный переход - ТЭЦ - Береговая - Броневая - Metallургов - Центральный переход - пл.Носова - Чапаева - Куйбышева - пр. Ленина - пр.Карла Маркса,55 - Центральный рынок - Гагарина - Куранты - Дружбы - Юность - пр. Карла Маркса,115 - Советской Армии - Политехнический колледж - Завенягина - Гостинный двор - Энгельса - Б.Ручьева - Труда - Труда,25 - им. Маршала Жукова - Курортная поликлиника - ост. "Тевосяна"	Направление: Тевосяна-ул. Советская-ул.Зеленый лог-пр.Карла Маркса-Южный переход-Центральный переход-ул.Ленинградская-пр.Карла Маркса-ул.Труда-Тевосяна	25,000	перевозки с посадкой и высадкой пассажиров только в установленных остановочных пунктах по маршруту регулярных перевозок	регулярные перевозки по регулируемому тарифу	трамвай большого класса 13 / 6	-	2020	Муниципальное предприятие "Магнитогорский городской транспорт", ул. Советская, 162/2
24	23	ост."Кольцо Вокзала" - ост."Кольцо Вокзала"	Направление: ост."Кольцо Вокзала" - Зеленый рынок - Тимирязева - Калинина - Таможня - Комарова - трест Магнитострой - им.газеты Правда - шк.им.Б.П.Агапитова - Грязнова - Грязнова,4 - Консерватория - Грязнова,37 - Юность - Дружбы - Куранты - Гагарина - Центральный рынок - пр.Карла Маркса,55 - Комсомольская - Оперный театр - Первомайская - Московская - Николая Шишка - училище № 53 - д/ц Спорта - 1-я Палатка - Строителей - пл.Носова - Чапаева - Куйбышева - пр. Ленина - пр. Карла Маркса,55 - Центральный рынок - Гагарина - Куранты - Дружбы - Юность - Грязнова,37 - Консерватория - Грязнова,4 - Грязнова - шк.им.Б.П.Агапитова - им.газета Правда - трест Магнитострой - Комарова - Таможня - Калинина - Тимирязева - Зеленый рынок - ост."Кольцо Вокзала"	Направление: ул. Вокзальная - ул.Советская - ул.Грязнова - пр. Карла Маркса - ул.Московская - ул.Николая Шишка - ул.Строителей - ул.Октябрьская - ул. Ленинградская - пр. Карла Маркса - ул. Грязнова - ул.Советская - ул. Вокзальная	21,600	перевозки с посадкой и высадкой пассажиров только в установленных остановочных пунктах по маршруту регулярных перевозок	регулярные перевозки по регулируемому тарифу	трамвай большого класса 4 / 3	-	23.03.1999	Муниципальное предприятие "Магнитогорский городской транспорт", ул. Советская, 162/2
25	23Б	ост."Кольцо Вокзала" - ост."Кольцо Вокзала"	Направление: ост."Кольцо Вокзала" - Зеленый рынок - Тимирязева - Калинина - Таможня - Советская - Крылова - пр. Карла Маркса,55 - пр. Ленина - Куйбышева - Чапаева - пл.Носова - Строителей - пл.Свердлова - к/т "Горького" - Библиотека - Комсомольская - Суворова - Достоевского - Зеленый рынок - ост."Кольцо Вокзала"	Направление: ул. Вокзальная - ул.Советская - ул.Ленинградская - ул.Октябрьская - ул.Строителей - ул.Комсомольская - ул.Советская - ул. Вокзальная	9,400	перевозки с посадкой и высадкой пассажиров только в установленных остановочных пунктах по маршруту регулярных перевозок	регулярные перевозки по регулируемому тарифу	трамвай большого класса 4 / 3	-	01.11.2012	Муниципальное предприятие "Магнитогорский городской транспорт", ул. Советская, 162/2
26	24	ост. "Кольцо Вокзала" - ост. "Кольцо Вокзала"	Направление:ост."Кольцо Вокзала"- Чекалина - Вокзал - Первомайская - Оперный театр - Комсомольская - пр. Карла Маркса,55 - Центральный рынок - Гагарина - Куранты - Дружбы - Юность - пр. Карла Маркса,115 - Советской Армии - Политехнический колледж - Завенягина - Гостинный двор - Энгельса - Б.Ручьева - Труда - Труда,25 - им.Маршала Жукова - Курортная поликлиника - 141 мкр - 50 лет Магнитке - 144 мкр - ост. "144 мкр" - 148 мкр - Зеленый лог - пр.Карла Маркса, 210 - Труда - Б.Ручьева - Энгельса - Гостинный двор - Завенягина - Политехнический колледж - Советской Армии - пр. Карла Маркса,115 - Юность - Дружбы - Куранты - Гагарина - Центральный рынок - пр. Карла Маркса,55 - Комсомольская - Оперный театр - Первомайская - Вокзал - Чекалина - ост. "Кольцо Вокзала"	Направление: ул. Вокзальная - пр.Карла Маркса - ул. Труда - ул. Советская - ул. Зеленый лог - пр. Карла Маркса - ул. Вокзальная	23,200	перевозки с посадкой и высадкой пассажиров только в установленных остановочных пунктах по маршруту регулярных перевозок	регулярные перевозки по регулируемому тарифу	трамвай большого класса 17 / 20	-	2020	Муниципальное предприятие "Магнитогорский городской транспорт", ул. Советская, 162/2
27	25	ост. "Полевая" - ост. "Полевая"	Направление: ост. "Полевая" - Фрунзе - Чайковского - пл.Победы - Маяковского - Трубная - Магнитная - Профсоюзная - Бетонстрой - ТЭЦ - Южный переход - Цирк - пл.Мира - пр. Карла Маркса,115 - Советской Армии - Политехнический колледж - Завенягина - Гостинный двор - Энгельса - Б.Ручьева - Труда - Труда,25 - им.Маршала Жукова - Курортная поликлиника - 141 мкр - 50 лет Магнитке - 144 мкр - ост. "144 мкр" - 144 мкр - 50 лет Магнитке - 141 мкр - Курортная поликлиника - им.Маршала Жукова - Труда,25 - Труда - Б.Ручьева - Энгельса - Гостинный двор - Художественная школа - Храм Вознесения - пос. Старая Магнитка - Казачья переправа - Грибоедова - пос. Коммунальный - Боткина - Сосновая - Магнитная - Трубная - Маяковского - пл.Победы - Чайковского - Фрунзе - ост. "Полевая"	Направление: ул. Чкалова - пр. Пушкина - ул.Маяковского - ул.Кирова - ул.Профсоюзная - Южный переход - ул.Грязнова - пр.Карла Маркса - ул.Труда - ул.Советская - ул.Труда - пр. Карла Маркса - ул.Завенягина - ул.Магнитная - ул.Кирова - ул.Маяковского - пр. Пушкина - ул. Чкалова	26,600	перевозки с посадкой и высадкой пассажиров только в установленных остановочных пунктах по маршруту регулярных перевозок	регулярные перевозки по регулируемому тарифу	трамвай большого класса 12 / 4	-	02.11.1999	Муниципальное предприятие "Магнитогорский городской транспорт", ул. Советская, 162/2
28	27	ост. "144 мкр" - ост. "144 мкр"	Направление:ост."144 мкр" - 148 мкр - Зеленый лог - пр. Карла Маркса, 210 - Труда - Б.Ручьева - Энгельса - Гостинный двор - Завенягина - Политехнический колледж - Советской Армии - пр. Карла Маркса,115 - Юность - Дружбы - Куранты - Гагарина - Центральный рынок - пр. Карла Маркса,55 - Комсомольская - Оперный театр - Первомайская - Московская - Николая Шишка - ДДН - Химчистка - Гаражи - гора Пугачева - Овощехранилище - Мост - ККЦ - Среднеуральская - Гранитная - 14 участок - пос. Новосеверный - Бахметьева - Салтыкова - Щедрина - ост. "ЛПЦ" - Салтыкова - Щедрина - Бахметьева - пос. Новосеверный - 14 участок - Гранитная - Среднеуральская - ККЦ - Мост - Овощехранилище - гора Пугачева - Гаражи - Химчистка - ДДН - Николая Шишка - Московская - Первомайская - Оперный театр - Комсомольская - пр. Карла Маркса,55 - Центральный рынок - Гагарина - Куранты - Дружбы - Юность - пр. Карла Маркса,115 - Советской Армии - Политехнический колледж - Завенягина - Гостинный двор - Энгельса - Б.Ручьева - Труда - Труда,25 - им.Маршала Жукова - Курортная поликлиника - 141 мкр - 50 лет Магнитке - 144 мкр - ост. "144 мкр"	Направление: Зеленый лог-пр.Карла Маркса-ул.Московская-Северный переход-ЛПЦ-Северный переход-ул.Московская-пр.Карла Маркса-ул.Труда-ул.Советская-Зеленый лог	39,700	перевозки с посадкой и высадкой пассажиров только в установленных остановочных пунктах по маршруту регулярных перевозок	регулярные перевозки по регулируемому тарифу	трамвай большого класса 5 / 1	-	2020	Муниципальное предприятие "Магнитогорский городской транспорт", ул. Советская, 162/2

29	28	ост. "144 мкр" - ост. "Прокатмонтаж"	Прямое направление: ост. "144 мкр" - 144 мкр - 50 лет Магнитке - 141 мкр - 132 мкр - плавательный Бассейн - Доменщиков - Галиуллина - Художественная школа - Храм Вознесения - пос.Старая Магнитка - Казачья переправа - Грибоедова - пос. Коммунальный - Боткина - Сосновая - Магнитная - Кирова - Кирова,70 - пл. Комсомольская - Автобаза - Луговая - Автошкола - ост. "Прокатмонтаж" Обратное направление: ост. "Прокатмонтаж" - Автошкола - Луговая - Автобаза - пл. Комсомольская - Кирова,70 - Кирова - Магнитная - Сосновая - Боткина - пос. Коммунальный - Грибоедова - Казачья переправа - пос. Старая Магнитка - Храм Вознесения - Художественная школа - Галиуллина - Доменщиков - плавательный Бассейн - 132 мкр -141 мкр - 50-лет Магнитке - 144 мкр - ост. "144 мкр"	Прямое направление: ул. Труда - ул.Советская - ул. Доменщиков - ул.Завенягина - ул.Магнитная - ул.Кирова Обратное направление: ул. Кирова - ул. Магнитная - ул. Завенягина - ул. Доменщиков - ул. Советская - ул. Труда	30,500	перевозки с посадкой и высадкой пассажиров только в установленных пунктах по маршруту регулярных перевозок	регулярные перевозки по регулируемому тарифу	трамвай большого класса 7 / -	-	2005	Муниципальное предприятие "Магнитогорский городской транспорт", ул. Советская, 162/2
30	29	ост. "Коробова" - ост. "Кольцо Вокзала"	Прямое направление: ост. "Коробова" - 137 мкр - Калмыкова - Станичная - шк.им.Ромазана - им.героя соц.труда Владислава Романова - Труда - Б.Ручьева - Энгельса - Гостинный двор - Завенягина -Политехнический колледж - Советской Армии - пр. Карла Маркса,115 - Юность - Дружбы - Куранты - Гагарина - Центральный рынок - пр. Карла Маркса,55 - Комсомольская - Оперный театр - Первомайская - Вокзал - Чекалина - ост. "Кольцо Вокзала" Обратное направление: ост. "Кольцо Вокзала" - Чекалина - Вокзал - Первомайская - Оперный театр - Комсомольская - пр. Карла Маркса,55 - Центральный рынок - Гагарина - Куранты - Дружбы - Юность - пр. Карла Маркса,115 - Советской Армии - Политехнический колледж - Завенягина - Гостинный двор - Энгельса - Б.Ручьева - Труда - им.героя соц.труда им.Владимира Романова - шк.им.Ромазана - Станичная - Калмыкова - 137 мкр - ост. "Коробова"	Прямое направление: ул. Коробова - ул.Труда - пр. Карла Маркса - ул.Вокзальная Обратное направление: ул. Вокзальная - пр. Карла Маркса - ул. Труда - ул. Коробова	22,800	перевозки с посадкой и высадкой пассажиров только в установленных пунктах по маршруту регулярных перевозок	регулярные перевозки по регулируемому тарифу	трамвай большого класса 24 / 24	-	2005	Муниципальное предприятие "Магнитогорский городской транспорт", ул. Советская, 162/2
31	30	ост. "Коробова" - ост. "Товарная"	Прямое направление: ост. "Коробова" - 137 мкр - Калмыкова - Станичная - шк.им.Ромазана - им.героя соц.труда Владислава Романова - Труда - Б.Ручьева - Энгельса - Гостинный двор - Художественная школа - Храм Вознесения - пос.Старая Магнитка - Казачья переправа - Грибоедова - пос.Коммунальный - Боткина - Сосновая - Магнитная - Магнитная - Кирова - Кирова,70 - пл. Комсомольская - Автобаза - Луговая - Автошкола - Прокатмонтаж - пос. Брусовый - пос.Березки - пос.Димитрова - Башик - ост. "Товарная" Обратное направление: ост. "Товарная" - Башик - пос. Димитрова - пос.Березки - пос.Брусовый - Прокатмонтаж - Автошкола - Луговая - Автобаза - пл. Комсомольская - Кирова,70 - Кирова - Магнитная - Магнитная - Сосновая - Боткина - пос.Коммунальный - Грибоедова - Казачья переправа - пос.Старая Магнитка - Храм Вознесения - Художественная школа - Гостинный двор - Энгельса - Б.Ручьева - Труда - им.героя соц.труда им.Владислава Романова - шк.им.Ромазана - Станичная - Калмыкова - 137 мкр - ост. "Коробова"	Прямое направление: ул. Коробова - ул.Труда - пр. Карла Маркса - ул.Завенягина - ул. Магнитная - ул.Кирова - ул. Калибровщиков Обратное направление: ул. Калибровщиков - ул. Кирова - ул. Магнитная - ул. Завенягина - пр. Карла Маркса - ул. Труда - ул. Коробова	36,200	перевозки с посадкой и высадкой пассажиров только в установленных пунктах по маршруту регулярных перевозок	регулярные перевозки по регулируемому тарифу	трамвай большого класса 7 / 2	-	2009	Муниципальное предприятие "Магнитогорский городской транспорт", ул. Советская, 162/2
32	31	ост. "РИС" - ост."Кольцо Вокзала"	Прямое направление:ост. "РИС" - ЗБИ Дом - к/т "Спутник" - Черняховского - Кузбасская - 8 Марта - 9 Января - Островского - 1-я Горбольница - Полевая - Фрунзе - Чайковского - пл.Победы - Маяковского - Трубная - Магнитная - Сосновая - Боткина - пос. Коммунальный - Грибоедова - Казачья переправа - пос.Старая Магнитка - Храм Вознесения - Художественная школа - Завенягина -Политехнический колледж - Советской Армии - пр. Карла Маркса,115 - Юность - Дружбы - Куранты - Гагарина - Центральный рынок - пр. Карла Маркса,55 - Комсомольская - Оперный театр - Первомайская - Вокзал - Чекалина - ост. "Кольцо Вокзала" Обратное направление: ост. "Кольцо Вокзала" - Чекалина - Вокзал - Первомайская - Оперный театр - Комсомольская - пр. Карла Маркса,55 - Центральный рынок - Гагарина - Куратны - Дружбы - Юность - пр. Карла Маркса,115 - Советской Армии - Политехнический колледж - Завенягина - Художественная школа - Храм Вознесения - пос. Старая Магнитка - Казачья переправа - Грибоедова - пос. Коммунальный - Боткина - Сосновая - Магнитная - Трубная - Маяковского - пл. Победы - Чайковского - Фрунзе - Полевая - 1-я Горбольница - Островского - 9 Января - 8 Марта - Кузбасская - Черняховского - к/т "Спутник" - ЗБИ Дом - ост. "РИС"	Прямое направление: ул.Ярославского - ул. 8 Марта - ул. Чкалова - пр. Пушкина - ул.Маяковского - ул. Кирова - ул. Магнитная - ул. Завенягина - пр. Карла Маркса - ул.Вокзальная Обратное направление: ул. Вокзальная - пр. Карла Маркса - ул. Завенягина - ул. Магнитная - ул. Маяковского - пр. Пушкина - ул. Чкалова - ул. 8 Марта - ул. Ярославского	40,900	перевозки с посадкой и высадкой пассажиров только в установленных пунктах по маршруту регулярных перевозок	регулярные перевозки по регулируемому тарифу	трамвай большого класса 5 / -	-	2010	Муниципальное предприятие "Магнитогорский городской транспорт", ул. Советская, 162/3
33	33	ост. "144 мкр" - ост. "144 мкр"	Направление: ост. "144 мкр" - 144 мкр - 50 лет Магнитке - 141 мкр - 132 мкр - плавательный Бассейн - Доменщиков - ТСС - Сталеваров - Лесопарковая - пер.Советский - МСЧ - Грязнова,4 - Консерватория - Грязнова,37 - пл.Мира - Цирк - Южный переход -ТЭЦ - Береговая - Броневая - Металлургов - Центральный переход - пл.Носова - Чапаева - Куйбышева - пр. Ленина - пр. Карла Маркса,55 - Центральный рынок - Гагарина - Куранты - Дружбы - Юность - Грязнова,37 - Консерватория - Грязнова,4 - МСЧ - пер. Советский - Лесопарковая - Сталеваров - ТСС - Доменщиков - плавательный Бассейн - 132 мкр -141 мкр - 50 лет Магнитке - 144 мкр - ост. "144 мкр"	Направление: ул. Зеленый лог - ул.Советская - ул. Доменщиков - ул. Галиуллина - ул. Советская - ул.Грязнова - Южный переход - ул.Зеленцова - Центральный переход - ул.Октябрьская - ул.Ленинградская - пр.Карла Маркса - ул.Грязнова - ул.Советская - ул. Галиуллина - ул. Доменщиков - ул. Зеленый лог	25,400	перевозки с посадкой и высадкой пассажиров только в установленных остановочных пунктах по маршруту регулярных перевозок	регулярные перевозки по регулируемому тарифу	трамвай большого класса 5 / 2	-	2009	Муниципальное предприятие "Магнитогорский городской транспорт", ул. Советская, 162/2
34	35	ост. "Товарная" - ост. "РИС"	Прямое направление: ост. "Товарная" - Башик - пос.им.Димитрова - пос.Березки - пос.Брусовый - Прокатмонтаж - Автошкола - Луговая - Автобаза - пл. Комсомольская - Кирова,70 - Кирова - Магнитная - Трубная - Маяковского - пл.Победы - Чайковского - Фрунзе - Полевая - 1-я Горбольница - Островского - 9 Января - 8 Марта - Кузбасская - Черняховского - к/т "Спутник" - ЗБИ Дом - ост. "РИС" Обратное направление: ост. "РИС" - ЗБИ Дом - к/т "Спутник" - Черняховского - Кузбасская - 8 Марта - 9 Января - Островского - 1-я Горбольница - Полевая - Фрунзе - Чайковского - пл.Победы - Маяковского - Трубная - Магнитная - Кирова - Кирова,70 - пл. Комсомольская - Автобаза - Луговая - Автошкола - Прокатмонтаж - пос. Брусовый - пос.Березки - пос.Димитрова - Башик - ост. "Товарная"	Прямое направление: ул. Кирова - ул.Маяковского - пр. Пушкина - ул.Чкалова - ул. 8 Марта - ул. Ярославского Обратное направление: ул. Ярославского - ул. 8 Марта - ул. Чкалова - пр. Пушкина - ул. Маяковского - ул. Кирова - ул. Калибровщиков	31,700	перевозки с посадкой и высадкой пассажиров только в установленных остановочных пунктах по маршруту регулярных перевозок	регулярные перевозки по регулируемому тарифу	трамвай большого класса 6 / 2	-	01.11.2012	Муниципальное предприятие "Магнитогорский городской транспорт", ул. Советская, 162/2
35	002	Левобережное депо - ост. "РИС"	Прямое направление: Левобережное депо - 1ая Гор.больница - Островского - 9 Января - 8 Марта - Кузбасская - Черняховского - к/т «Спутник» - ЗБИ Дом - ост. "РИС" Обратное направление: ост. "РИС" - ЗБИ Дом - к/т «Спутник» - Черняховского - Кузбасская - 8 Марта - 9 Января - Островского - 1-я Гор.больница - Левобережное депо	Прямое направление: Левобережное депо - ул. Чкалова - ул. Ярославского Обратное направление: ул. Ярославского - ул. Чкалова - Левобережное депо	10,000	в установленных остановочных пунктах	регулярные перевозки по регулируемым тарифам	трамвай большого класса 21 / 5	-		Муниципальное предприятие "Магнитогорский городской транспорт", ул. Советская, 162/4
36	005	Правобережное депо - ост. "144 мкр"	Прямое направление: Правобережное депо - 132 мкр - 141 мкр - 50 лет Магнитке - 144 мкр - ост. "144 мкр" Обратное направление: ост. "144 мкр" - 144 мкр - 50 лет Магнитке - 141 мкр - 132 мкр - Правобережное депо	Прямое направление:Правобережное депо - ул. Советская - ул. Зеленый лог Обратное направление: ул. Зеленый лог - ул. Советская - Правобережное депо	5,600	в установленных остановочных пунктах	регулярные перевозки по регулируемым тарифам	трамвай большого класса 38/5	-		Муниципальное предприятие "Магнитогорский городской транспорт", ул. Советская, 162/5
37	006	ост. "Тевосяна" - ост. "144 мкр"	Прямое направление: ост. "Тевосяна" - 141 мкр - 50 лет Магнитке - 144 мкр - ост. "144 мкр" Обратное направление: ост. "144 мкр" - 144 мкр - 50 лет Магнитке - 141 мкр - ост. "Тевосяна"	Прямое направление: ул. Труда - ул. Советская - ул. Зеленый лог Обратное направление: ул. Зеленый лог - ул. Советская - ул. Труда	4,400	в установленных остановочных пунктах	регулярные перевозки по регулируемым тарифам	трамвай большого класса 4 / 6	-		Муниципальное предприятие "Магнитогорский городской транспорт", ул. Советская, 162/6

38	007	ост. "Коробова" - ост. "Тевосьяна"	Прямое направление: ост. "Коробова" - 137 мкр - Калмыкова - Станичная - шк. им. Ромазана - им. героя соц. труда Владислава Романова - Труда, 25 - им. Маршала Жукова - ул. - Курортная поликлиника - ост. "Тевосьяна" Обратное направление: ост. "Тевосьяна" - Курортная поликлиника - им. Маршала Жукова - Труда, 25 - им. героя соц. труда Владислава Романова - шк. им. Ромазана - Станичная - Калмыкова - 137 мкр - Сиреневый - ост. "Коробова"	Прямое направление: ул. Коробова - ул. Труда Обратное направление: ул. Труда - ул. Коробова	8,000	в установленных остановочных пунктах	регулярные перевозки по регулируемым тарифам	трамвай большого класса 25 / 5	-		Муниципальное предприятие "Магнитогорский городской транспорт", ул. Советская, 162/7
39	011	ост. "Кольцо Вокзала" - ост. "Полевая"	Прямое направление: ост. "Кольцо Вокзала" - Чекалина - Вокзал - Первомайская - Оперный театр - Комсомольская - пр. Карла Маркса, 55 - Центральный рынок - Гагарина - Куранты - Дружбы - Юность - пл. Мира - Цирк - Южный переход - ТЭЦ - Бетонстрой - Профсоюзная - Магнитная - Трубная - Маяковского - пл. Победы - Чайковского - Фрунзе - Полевая. Обратное направление: Полевая - Фрунзе - Чайковского - пл. Победы - Маяковского - Трубная - Магнитная - Профсоюзная - Бетонстрой - ТЭЦ - Южный переход - Цирк - пл. Мира - Юность - Дружбы - Куранты - Гагарина - Центральный рынок - пр. Карла Маркса, 55 - Комсомольская - Оперный театр - Первомайская - Вокзал - Чекалина - ост. "Кольцо Вокзала"	Прямое направление: ул. Вокзальная - пр. Карла Маркса - Южный переход - ул. Профсоюзная - ул. Маяковского - ул. Чкалова Обратное направление: ул. Чкалова - ул. Маяковского - ул. Профсоюзная - Южный переход - пр. Карла Маркса - ул. Вокзальная	26,600	в установленных остановочных пунктах	регулярные перевозки по регулируемым тарифам	трамвай большого класса 19 / 3	-		Муниципальное предприятие "Магнитогорский городской транспорт", ул. Советская, 162/8
40	014	ост. "Товарная" - ост. "Тевосьяна"	Прямое направление: ост. "Товарная" - Башик - пос. Димитрова - пос. Березки - пос. Брусовый - Прокатмонтаж - Автошкола - Луговая - Автобаза - пл. Комсомольская - Кирова, 70 - Кирова - Профсоюзная - Бетонстрой - ТЭЦ - Южный переход - Цирк - пл. Мира - Грязнова, 37 - Консерватория - Грязнова, 4 - МСЧ - пер. Советский - Лесопарковая - Сталеваров - ТСС - Доменщиков - плавательный Бассейн - 132 мкр - ост. "Тевосьяна"; Обратное направление: Правобережное депо - плавательный Бассейн - Доменщиков - ТСС - Сталеваров - Лесопарковая - пер. Советский - МСЧ - Грязнова, 4 - Консерватория - Грязнова, 37 - пл. Мира - Цирк - Южный переход - ТЭЦ - Бетонстрой - Профсоюзная - Кирова - Кирова, 70 - пл. Комсомольская - Автобаза - Луговая Автошкола - Прокатмонтаж - пос. Брусовый - пос. Березки - пос. Димитрова - Башик - ост. "Товарная"	Прямое направление: ул. Калибровщиков - Южный переход - ул. Советская - ул. Труда; Обратное направление: ул. Труда - ул. Советская - Южный переход - ул. Калибровщиков	34,600	в установленных остановочных пунктах	регулярные перевозки по регулируемым тарифам	трамвай большого класса 4 / 2	-		Муниципальное предприятие "Магнитогорский городской транспорт", ул. Советская, 162/10
41	016	ост. "Полевая" - ост. "Коробова"	Прямое направление: ост. "Полевая" - Фрунзе - Чайковского - пл. Победы - Маяковского - Трубная - Магнитная - Сосновая - Боткина - пос. Коммунальный - Грибоедова - Казачья переправа - пос. Старая Магнитка - Храм Вознесения - Художественная школа - Гостиный двор - Энгельса - Б. Ручьева - им. героя соц. труда им. Владимира Романова - шк. им. Ромазана - Станичная - Калмыкова - 137 мкр - ост. "Коробова"; Обратное направление: ост. "Коробова" - 137 мкр - Калмыкова - Станичная - шк. им. Ромазана - им. героя соц. труда Владислава Романова - Труда - Б. Ручьева - Энгельса - Гостиный двор - Художественная школа - Храм Вознесения - пос. Старая Магнитка - Казачья переправа - Грибоедова - пос. Коммунальный - Боткина - Сосновая - Магнитная - Трубная - Маяковского - пл. Победы - Чайковского - Фрунзе - Полевая	Прямое направление: ул. Чкалова - ул. Маяковского - Казачья переправа - ул. Коробова, Обратное направление: ул. Коробова - Казачья переправа - ул. Маяковского - ул. Чкалова	24,000	в установленных остановочных пунктах	регулярные перевозки по регулируемым тарифам	трамвай большого класса 8 / 3	-		Муниципальное предприятие "Магнитогорский городской транспорт", ул. Советская, 162/11
42	018	ост. "Коробова" - ост. "Полевая"	Прямое направление: ост. "Коробова" - 137 мкр - Калмыкова - Станичная - шк. им. Ромазана - им. героя соц. труда Владислава Романова - пр. Карла Маркса, 210 - Зеленый лог - 148 мкр - ост. "144 мкр" - 144 мкр - 50 лет Магнитке - 141 мкр - 132 мкр - плавательный Бассейн - Доменщиков - ТСС - Сталеваров - Лесопарковая - пер. Советский - МСЧ - Грязнова, 4 - Консерватория - Грязнова, 37 - пл. Мира - Цирк - Южный переход - ТЭЦ - Бетонстрой - Магнитная - Трубная - Маяковского - пл. Победы - Чайковского - Фрунзе - ост. "Полевая"; Обратное направление: ост. "Полевая" - Фрунзе - Чайковского - пл. Победы - Маяковского - Трубная - Магнитная - Профсоюзная - Бетонстрой - ТЭЦ - Южный переход - Цирк - пл. Мира - Грязнова, 37 - Консерватория - Грязнова, 4 - МСЧ - пер. Советский - Лесопарковая - Сталеваров - ТСС - Доменщиков - плавательный Бассейн - 132 мкр - 141 мкр - 50 лет Магнитке - 144 мкр - ост. "144 мкр" - 148 мкр - пр. Карла Маркса, 210 - Зеленый лог - им. героя соц. труда им. Владимира Романова - шк. им. Ромазана - Станичная - Калмыкова - 137 мкр - ост. "Коробова"	Прямое направление: ул. Коробова - ул. Советская - ул. Профсоюзная - ул. Маяковского - ул. Чкалова, Обратное направление: ул. Чкалова - ул. Профсоюзная - ул. Советская - ул. Коробова	32,400	в установленных остановочных пунктах	регулярные перевозки по регулируемым тарифам	трамвай большого класса 6 / 4	-		Муниципальное предприятие "Магнитогорский городской транспорт", ул. Советская, 162/12
43	021	Правобережное депо - ост. "Кольцо Вокзала"	Прямое направление: Правобережное депо - плавательный Бассейн - Доменщиков - ТСС - Сталеваров - Лесопарковая - пер. Советский - МСЧ - Грязнова - шк. им. Б. П. Агалитова - им. газеты Правда - трест Магнитострой - Комарова - Таможня - Калинина - Тимирязева - Зеленый рынок - ост. "Кольцо Вокзала" Обратное направление: ост. "Кольцо Вокзала" - Зеленый рынок - Тимирязева - Калинина - Таможня - Комарова - трест Магнитострой - им. газеты Правда - шк. им. Б. П. Агалитова - Грязнова - МСЧ - пер. Советский - Лесопарковая - Сталеваров - ТСС - Доменщиков - плавательный Бассейн - 132 мкр - ост. "Тевосьяна"	Прямое направление: Правобережное депо - ул. Советская - ул. Вокзальная, Обратное направление: ул. Вокзальная - ул. Советская - Правобережное депо	17,600	в установленных остановочных пунктах	регулярные перевозки по регулируемым тарифам	трамвай большого класса 21 / 5	-		Муниципальное предприятие "Магнитогорский городской транспорт", ул. Советская, 162/13
44	035	ост. "Товарная" - ост. "Полевая"	Прямое направление: ост. "Товарная" - Башик - пос. им. Димитрова - пос. Березки - пос. Брусовый - Прокатмонтаж - Автошкола - Луговая - Автобаза - пл. Комсомольская - Кирова, 70 - Кирова - Магнитная - Трубная - Маяковского - пл. Победы - Чайковского - Фрунзе - ост. "Полевая" Обратное направление: ост. "Полевая" - Фрунзе - Чайковского - пл. Победы - Маяковского - Трубная - Магнитная - Кирова - Кирова, 70 - пл. Комсомольская - Автобаза - Луговая - Автошкола - Прокатмонтаж - пос. Брусовый - пос. Березки - пос. Димитрова - Башик - ост. "Товарная"	Прямое направление: ул. Калибровщиков - ул. Кирова - ул. Маяковского - ул. Чкалова, Обратное направление: ул. Чкалова - ул. Маяковского - ул. Кирова - ул. Калибровщиков	21,800	в установленных остановочных пунктах	регулярные перевозки по регулируемым тарифам	трамвай большого класса 3 / -	-		Муниципальное предприятие "Магнитогорский городской транспорт", ул. Советская, 162/14

Примечание: максимальное количество наземного электрического транспорта на муниципальных маршрутах регулярных перевозок города Магнитогорска в сутки составляет 128 трамваев

АДМИНИСТРАЦИЯ ГОРОДА МАГНИТОГОРСКА ЧЕЛЯБИНСКОЙ ОБЛАСТИ ПОСТАНОВЛЕНИЕ

№ 5364-П

25.05.2020
О разрешении продажи муниципального имущества из хозяйственного ведения муниципального предприятия «Маггортранс»

В соответствии с Федеральным законом «Об особенностях отчуждения недвижимого имущества, находящегося в государственной или в муниципальной собственности и арендуемого субъектами малого и среднего предпринимательства, и о внесении изменений в отдельные законодательные акты Российской Федерации», Положением о порядке владения, пользования и распоряжения имуществом, находящимся в муниципальной собственности города Магнитогорска, утвержденным Решением Магнитогорского городского Собрания депутатов от 24 декабря 2019 года № 170, Положением о порядке и условиях приватизации муниципального имущества города Магнитогорска, утвержденным Решением Магнитогорского городского Собрания депутатов от 27 октября 2015 года № 175, на основании письма муниципального предприятия «Магнитогорский городской транспорт» от 17.03.2020 № АГ-01/2301, решения постоянной комиссии Магнитогорского городского Собрания депутатов по муниципальной собственности и земельным отношениям (выписка № 3 из протокола № 4 от 20.05.2020), руководствуясь Уставом города Магнитогорска,

ПОСТАНОВЛЯЮ:

1. Разрешить муниципальному предприятию «Магнитогорский городской транспорт» продать обществу с ограниченной ответственностью «Трайпл-Техно» - субъекту малого и среднего предпринимательства, имеющему преимущественное право на приобретение арендуемого недвижимого имуще-

ства, муниципальное имущество:

нежилое помещение № 18. Площадь: общая 128,8 кв.м. Адрес: Россия, Челябинская область, г. Магнитогорск, проспект Карла Маркса, дом 141.

Рыночная стоимость муниципального имущества составляет 3 295 000 (Три миллиона двести девяносто пять тысяч) рублей с учетом НДС (659 000 руб.) согласно отчету № 2081/02/20 об определении рыночной стоимости нежилого помещения, выполненному Бобровским А. А.

2. Утвердить срок рассрочки оплаты приобретаемого муниципального имущества, указанного в пункте 1 настоящего постановления, не более семи лет.

3. Средства от продажи муниципального имущества, указанного в пункте 1 настоящего постановления, оставить у предприятия.

4. Муниципальному предприятию «Магнитогорский городской транспорт» (Литвинов А. М.):

1) оформить продажу муниципального имущества, указанного в пункте 1 настоящего постановления, в порядке, установленном действующим законодательством;

2) предоставить в Комитет по управлению имуществом и земельными отношениями администрации города документы, подтверждающие совершение сделки.

5. Комитету по управлению имуществом и земельными отношениями администрации города (Верховодова Е. Г.) внести изменения в реестр муниципального имущества города Магнитогорска.

6. Службе внешних связей и молодежной политики администрации города (Рязанова О. М.) опубликовать настоящее постановление в средствах массовой информации не позднее трех дней со дня принятия.

7. Контроль исполнения настоящего постановления возложить на заместителя главы города Куревич М. В.

Глава города С. Н. БЕРДНИКОВ

**АДМИНИСТРАЦИЯ ГОРОДА МАГНИТОГОРСКА
ЧЕЛЯБИНСКОЙ ОБЛАСТИ
ПОСТАНОВЛЕНИЕ**

№ 5365-П

О разрешении продажи муниципального имущества из хозяйственного ведения муниципального предприятия «Маггортранс»

В соответствии с Федеральным законом «Об особенностях отчуждения недвижимого имущества, находящегося в государственной или муниципальной собственности и арендуемого субъектами малого и среднего предпринимательства, и о внесении изменений в отдельные законодательные акты Российской Федерации», Положения о порядке владения, пользования и распоряжения имуществом, находящимся в муниципальной собственности города Магнитогорска, утвержденным Решением Магнитогорского городского Собрания депутатов от 24 декабря 2019 года № 170, Положением о порядке и условиях приватизации муниципального имущества города Магнитогорска, утвержденным Решением Магнитогорского городского Собрания депутатов от 27 октября 2015 года № 175, на основании письма муниципального предприятия «Магнитогорский городской транспорт» от 17.03.2020 № АГ-01/2302, решения постоянной комиссии Магнитогорского городского Собрания депутатов по муниципальной собственности и земельным отношениям (выписка № 2 из протокола № 4 от 20.05.2020), руководствуясь Уставом города Магнитогорска,
ПОСТАНОВЛЯЮ:

1. Разрешить муниципальному предприятию «Магнитогорский городской транспорт» продать обществу с ограниченной ответственностью «Комплекс-Сервис» – субъекту малого и среднего предпринимательства, имеющему преимущественное право на приобретение арендуемого недвижимого имущества, муниципальное имущество:
нежилое помещение № 43. Площадь: общая 23,6 кв.м. Кадастровый номер: 74:33:0316002:1806. Адрес: Россия, Челябинская область, г. Магнитогорск, улица Жемчужная, дом 19, корпус 1.
Рыночная стоимость муниципального имущества составляет 357 000 (Триста пятьдесят семь тысяч) рублей с учетом НДС согласно отчету № 2080/02/20 об определении рыночной стоимости нежилого помещения, выполненному Бобровским А. А.
2. Утвердить срок рассрочки оплаты приобретаемого муниципального имущества, указанного в пункте 1 настоящего постановления, не более семи лет.
3. Средства от продажи муниципального имущества, указанного в пункте 1 настоящего постановления, оставить у предприятия.
4. Муниципальному предприятию «Магнитогорский городской транспорт» (Литвинов А. М.):
1) оформить продажу муниципального имущества, указанного в пункте 1 настоящего постановления в порядке, установленном действующим законодательством;
2) предоставить в Комитет по управлению имуществом и земельными отношениями администрации города документы, подтверждающие совершение сделки.
5. Комитету по управлению имуществом и земельными отношениями администрации города (Верховодова Е. Г.) внести изменения в реестр муниципального имущества города Магнитогорска.
6. Службе внешних связей и молодежной политике администрации города (Рязанова О. М.) опубликовать настоящее постановление в средствах массовой информации не позднее трех дней со дня принятия.
7. Контроль исполнения настоящего постановления возложить на заместителя главы города Курсевич М. В.

Глава города С. Н. БЕРДНИКОВ

**АДМИНИСТРАЦИЯ ГОРОДА МАГНИТОГОРСКА
ЧЕЛЯБИНСКОЙ ОБЛАСТИ
ПОСТАНОВЛЕНИЕ**

№ 5366-П

Об утверждении документации о внесении изменений в проект планировки территории жилых зон в левобережной части города Магнитогорска, утвержденный постановлением администрации города от 13.03.2012 № 3090-П, и проект межевания в районе улицы Шоссейная

Руководствуясь Федеральным законом «Об общих принципах организации местного самоуправления в Российской Федерации», Градостроительным кодексом Российской Федерации, Уставом города Магнитогорска, Решением Магнитогорского городского Собрания депутатов от 17 сентября 2008 года №125 «Об утверждении Правил землепользования и застройки города Магнитогорска», в соответствии с постановлением администрации города от 14.11.2018 № 13552-П «О подготовке документации о внесении изменений в проект планировки территории жилых зон в левобережной части города Магнитогорска, утвержденный постановлением администрации города от 13.03.2012 № 3090-П, и проект межевания в районе улицы Шоссейная», опубликованном в газете «Магнитогорский рабочий» от 16.11.2018 №169, решением от 07.04.2020 «О соответствии документации о внесении изменений в проект планировки территории жилых зон в левобережной части города Магнитогорска, утвержденный постановлением администрации города от 13.03.2012 № 3090-П, и проект межевания в районе улицы Шоссейная требованиям, установленным частью 10 статьи 45 Градостроительного кодекса Российской Федерации», оповещением администрации города о начале общественных обсуждений по проекту «Документация о внесении изменений в проект планировки территории жилых зон в левобережной части города Магнитогорска, утвержденный постановлением администрации города от 13.03.2012 № 3090-П, и проект межевания в районе улицы Шоссейная», опубликованном в газете «Магнитогорский рабочий» от 11.04.2020 №38, заключением о результатах общественных обсуждений по документации о внесении изменений в проект планировки территории жилых зон в левобережной части города Магнитогорска, утвержденный постановлением администрации города от 13.03.2012 № 3090-П, и проекту межевания в районе улицы Шоссейная от 16.05.2020, опубликованного в газете «Магнитогорский рабочий» от 16.05.2020 №51, и протоколом общественных обсуждений от 13.05.2020,
ПОСТАНОВЛЯЮ:

1. Утвердить документацию о внесении изменений в проект планировки территории жилых зон в левобережной части города Магнитогорска, утвержденный постановлением администрации города от 13.03.2012 № 3090-П, и проект межевания в районе улицы Шоссейная шифр: АП-002.03.2020, выполненные ООО «ППАПБ» г. Магнитогорска, в составе:
1) Положение о характеристиках планируемого развития территории, о характеристиках объектов капитального строительства согласно приложению №1 к настоящему постановлению;
2) Положение об очередности планируемого развития территории согласно приложению №2 к настоящему постановлению;
3) чертеж планировки территории М 1:1000 согласно приложению №3 к настоящему постановлению;
4) текстовая часть проекта межевания территории согласно приложению №4 к настоящему постановлению;
5) чертеж межевания территории М 1:1000 согласно приложению №5 к настоящему постановлению.
2. Управлению архитектуры и градостроительства администрации города (Астраханцев В. И.) разместить утвержденную документацию о внесении изменений в проект планировки территории жилых зон в левобережной части города Магнитогорска, утвержденный постановлением администрации города от 13.03.2012 № 3090-П, и проект межевания в районе улицы Шоссейная, в информационной системе обеспечения градостроительной деятельности.
3. Службе внешних связей и молодежной политике администрации города (Рязанова О. М.):
1) опубликовать настоящее постановление и приложения к постановлению в средствах массовой информации в течение 5 дней со дня утверждения проекта;
2) разместить настоящее постановление и приложения к постановлению на официальном сайте администрации города Магнитогорска в сети Интернет.
4. Контроль исполнения постановления возложить на заместителя главы города Курсевич М. В.

Глава города С. Н. БЕРДНИКОВ

Приложение № 1
к постановлению администрации города
от 25.05.2020 № 5366-П

ПОЛОЖЕНИЕ О ХАРАКТЕРИСТИКАХ ПЛАНИРУЕМОГО РАЗВИТИЯ ТЕРРИТОРИИ, О ХАРАКТЕРИСТИКАХ ОБЪЕКТОВ КАПИТАЛЬНОГО СТРОИТЕЛЬСТВА

1. Характеристики планируемого развития территории
В границах проектирования проживает 63 человека. Плотность населения составляет - 34 чел./га. Проектом планировки территории предусматривается:
1. установление, изменение и отмена красных линий на проектируемой территории;
2. уточнение территорий общего пользования;
3. установление границ планируемых элементов планировочной структуры;
В отношении проектируемой территории проектом не предусматривается размещение новой жилой застройки, в связи с размещением существующей жилой застройки в границах санитарно-защитных зон действующих промышленных предприятий.
Существующие объекты капитального строительства градостроительным регламентом территориальной зоне Ж-Зотнесены к следующим видам разрешенного использования:
- к основным видам разрешенного использования:
Малоэтажная многоквартирная жилая застройка (Многоквартирные дома не выше 4-х этажей (включая мансардный))
Земельные участки (территории) общего пользования (Земельные участки общего пользования)
Коммунальное обслуживание (водопроводы, линии электропередач, газопроводы, линии связи, канализации, теплотрассы)
Специальная деятельность (Площадки для сбора мусора)
Оборудованные площадки для занятий спортом (Спортплощадки)
- к вспомогательным видам разрешенного использования:
Улично-дорожная сеть (открытые гостевые (бесплатные) автостоянки для временного хранения индивидуальных легковых автомобилей) (к основному виду разрешенного использования земельные

участки (территории) общего пользования).
1.1 Плотность и параметры застройки территории
Основные параметры планируемой застройки
Нормативные показатели плотности застройки определены согласно данным ПЗиЗ для территориальной зоны Ж-З:
Предельные показатели плотности застройки определены в ст.17 раздела III ПЗиЗ:
Максимальный процент застройки в границах земельного участка – 30%;
Коэффициент плотности застройки – 0,6.
Нормативные показатели плотности застройки существующей застройки расположенной в границах проектирования:

- Существующий жилой фонд – 1,6041 тыс.м2 общей площади.
 - Коэффициент застройки территории - 0,087%
 - Коэффициент плотности застройки - 0,43 %
 - Коэффициенты застройки и плотности застройки соответствуют ПЗиЗ.
- 1.2 Предложения по формированию красных линий улиц
Ширина в красных линиях:
1. Магистральная улица районного значения регулируемого движения не изменяется:
- ул. Шоссейная – 24 м.;
1. Улицы местного значения:
- Улица 1 -12 м. (не изменяется);
- Улица 2 - 8 м. (не изменяется), с северной части длина укорачивается.
2. Проезды:
- Проезд 1 - 9-40,2 м.;
- Проезд 2 - 11,5 м.
- 1.3. Зоны с особыми условиями использования территории
Предусмотрены следующие зоны с особыми условиями использования территории:
Санитарно-защитные зоны:
Санитарно-защитные зоны от производственных предприятий:
- промышленные объекты и производства пятого класса - 50 м.
- промышленные объекты и производства четвертого класса - 100 м.
- промышленные объекты и производства третьего класса - 300 м
Санитарные разрывы:
Санитарные разрывы от сооружений для хранения легкового транспорта
В соответствии с таблицей 7.1.1 САНПиН 2.2.1/2.1.1.1200-03 для гостевых автостоянок жилых домов разрывы не устанавливаются.
Санитарные разрывы от ТКО 20 м.
В соответствии с п. 2.2.3. СанПиН 42-128-4690-88, площадки для установки контейнеров должны быть удалены от жилых домов, детских учреждений, сортирных площадок и от мест отдыха населения на расстояние не менее 20 метров.
Санитарные разрывы от железной дороги не менее 100 м.
В соответствии с п. 8.20 СП 42.13330.2011 "Градостроительство. Планировка и застройка городских и сельских поселений." Жилую застройку необходимо отделять от железных дорог санитарно-защитной зоной шириной не менее 100 м.
В соответствии с п. 2.6 САНПиН 2.2.1/2.1.1.1200-03, величина разрыва устанавливается в каждом конкретном случае на основании расчетов рассеивания загрязнения атмосферного воздуха и физических факторов (шума, вибрации, электромагнитных полей и др.) с последующим проведением натурных исследований и измерений.

- Охранные зоны:
Охранные зоны газораспределительных систем
- вдоль трасс подземных газопроводов - в виде территории, ограниченной условными линиями, проходящими на расстоянии 2–х метров с каждой стороны газопровода;
Охранные зоны объектов электросетевого хозяйства:
а) вдоль воздушных линий электропередачи — в виде части поверхности участка земли и воздушного пространства (на высоту, соответствующую высоте опор воздушных линий электропередачи), ограниченной параллельными вертикальными плоскостями, отстоящими по обе стороны линии электропередачи от крайних проводов при не отклонённом их положении на следующем расстоянии, м:
2 – для ВЛ напряжением до 1 кВ;
10 – для ВЛ напряжением от 1 до 20 кВ.
б) вдоль подземных кабельных линий электропередачи — в виде части поверхности участка земли, расположенного под ней участка недр (на глубину, соответствующую глубине прокладки кабельных линий электропередачи), ограниченной параллельными вертикальными плоскостями, отстоящими по обе стороны линии электропередачи от крайних кабелей на расстоянии 1 метра (при прохождении кабельных линий напряжением до 1 киловольт под тротуарами — на 0,6 метра в сторону зданий и сооружений и на 1 метр в сторону проезжей части улицы);
Охранная зона коммунальных тепловых сетей
- вдоль трасс прокладки тепловых сетей в виде земельных участков шириной, определяемой углом естественного откоса грунта, но не менее 3 метров в каждую сторону, считая от края строительных конструкций тепловых сетей или от наружной поверхности изолированного теплопровода бесканальной прокладки.
Охранные зоны линий и сооружения связи
- для подземных кабельных линий связи в виде участков земли вдоль этих линий, определяемых параллельными прямыми, отстоящими от трассы подземного кабеля связи на 2 метра с каждой стороны.
Охранные зоны объектов водоснабжения
- для сети водоснабжения 5 м. с каждой стороны от водопровода.
Охранные зоны объектов водоотведения
- хозяйственно-бытовой канализации 3 м. с каждой стороны от канализации.
2. Характеристики объектов капитального строительства
2.1 Характеристики объектов капитального строительства жилого, производственного, общественно-делового и иного назначения
Территория проектирования застроена малоэтажной многоквартирной жилой застройкой (см. таблицу 2).

Таблица 2 Сводная ведомость зданий, строений и сооружений в границах проектирования

Адрес	Кадастровый номер по сведениям Единого государственного реестра недвижимости (далее - ЕГРН)	Наименование	Этажность	Кол-во квартир	Кол-во секций (зданий)	Пл.застройки, м2	Общая пл., м2	Население, чел	Дата завершения строительства
Жилые здания									
ул. Шоссейная, 28	74:33:1331001:676	Многоквартирный жилой дом	2	8	1	201	267,7	13	1961
ул. Шоссейная, 26	74:33:1331001:595	Многоквартирный жилой дом	3	8	1	200	272,1	15	1963
ул. Шоссейная, 22/1*	-	Многоквартирный жилой дом	1	4	1	201	267,7	13	1961
ул. Шоссейная, 22	74:33:1331001:699	Многоквартирный жилой дом	1	4**	1	197,4	274	3	1961
ул. Шоссейная, 16	74:33:1331001:704	Многоквартирный жилой дом	1	4	1	220	159,3	8	1959
ул. Шоссейная, 18	74:33:1331001:637	Многоквартирный жилой дом	1	4***	1	232	154,3	10	1959
ул. Шоссейная, 20	74:33:1331001:702	Многоквартирный жилой дом	1	4	1	229	171,4	10	1959
ул. Шоссейная, 14****	74:33:1331001:701	Многоквартирный жилой дом	1	4	1	222	181,1	0	1959
Сооружения инженерной инфраструктуры									
по ул. Шоссейной от дома №24 до дома №38	74:33:1331001:1664	Наружное освещение автодороги	-	-	-	286	-	-	-

* По выпискам из ЕГРН имеет адрес ул. Шоссейная, 24, кадастровый номер 74:33:1331001:388, общей площадью 193,1 м2, в доме по данному адресу на кадастровом учете числится пять кадастровых номеров. Из которых кадастровые номера 74:33:1331001:985, 74:33:1331001:984, 74:33:1331001:983, 74:33:1331001:982, имеют адрес ул. Шоссейная, 22/1 (квартиры 1, 2, 3, 4), а 74:33:1331001:1226 имеет адрес ул. Шоссейная, 24 (квартира 3 пом.1). При этом суммарная площадь, а также кадастровых номеров не сходятся с общей площадью дома (превышает площадь дома).
** По выпискам из ЕГРН в доме по данному адресу на кадастровом учете две квартиры (74:33:1331001:930 и 74:33:1331001:929) общей площадью 99,5 м2.
*** По выпискам из ЕГРН в доме по данному адресу на кадастровом учете числится пять кадастровых номеров. Квартира №2 имеет два кадастровых номера с разной площадью, при этом суммарная площадь всех кадастровых номеров не сходятся с общей площадью дома (превышает площадь дома).
**** Жилой дом по ул. Шоссейная, 14, снесен (фактически на территории отсутствует), по сведениям ЕГРН имеет актуальный кадастровый номер 74:33:1331001:701 (квартиры 74:33:1331001:1111, 74:33:1331001:1112, 74:33:1331001:1113, 74:33:1331001:1114);
В соответствии с ЕГРН объекты незавершенного строительства в границах проектирования отсутствуют.
2.2 Характеристики объектов социальной инфраструктуры
Нормативные учреждения повседневного, периодического и эпизодического обслуживания распо-

лагаются в нормативном радиусе пешеходной и транспортной доступности, на смежных территориях и в структуре городского округа.

Благоустройство и озеленение
Предусматривается комплексное благоустройство и озеленение территории. В благоустройство территории входят:

- строительство проезжих частей, пешеходных тротуаров;
 - обустройство элементов улично-дорожной сети и пешеходной инфраструктуры;
 - озеленение;
 - адаптация среды и застройки для маломобильных групп населения;
 - формирование детских площадок, мест отдыха взрослого населения;
 - сохранение естественных зеленых насаждений.
- 2.3 Характеристики объектов транспортной инфраструктуры
- 2.3.1 Транспорт и улично-дорожная сеть
Предусмотрено развитие улично-дорожной сети в увязке планируемой территории с существующей сетью внешнего транспорта и транспортной инфраструктурой.

2.3.2 Улицы и дороги
Основу улично-дорожной сети проектируемой территории формируют улицы следующих категорий: Магистральные улицы и дороги:

- Магистральные улицы районного значения регулируемого движения:
 - ул. Шоссейная
- Ширина проезжей части – 6,9 м;
- Число полос движения – 2;
- Улицы местного значения:
 - Улица 1
- Ширина проезжей части – 7 м;
- Число полос движения – 2.

2.3.3 Пешеходное движение
В проекте планировки территории формируется непрерывная система пешеходных коммуникаций, вдоль проезжей части уличной сети.

- Ширина пешеходной части тротуаров:
 - ул. Шоссейной – 2,0 м (проектируемый) и 1,9 м (существующий).
 - Улица 1 – 1м;
- Проезд 1 - 1 м. (с двух сторон проезда)

2.3.4 Велосипедное движение
На территории в границах проектирования велосипедное движение не выделяется из общего потока и предусмотрено по проезжей части улиц.

2.3.5 Общественный пассажирский транспорт
Основными видами транспорта для пассажирских внутрихозяйственных связей является рейсовый (маршрутный) автобус и индивидуальный легковой автомобиль.

Линии наземного общественного пассажирского транспорта предусматриваются на улицах с организацией движения транспортных средств в общем потоке.

Трамвай
Трамвайные линии отсутствуют.

Рейсовый (маршрутный) автобус
Развитие маршрутной сети автобусного транспорта предусматривается по существующей магистральной сети. По ул. Шоссейной размещены существующие остановки общественного транспорта, дополнительные остановки не предусмотрены, в границы проектирования остановки не входят.

Общее количество остановочных пунктов по ул. Шоссейной: - 2 (Сантехстрой и ул. Москвина)

2.3.6 Сооружения и устройства для хранения и обслуживания транспорта
Предусмотрено размещение гостевых автостоянок жилых домов, расположенных в границах проектирования, в зоне многоквартирной жилой застройки (на территориях жилой группы) общей вместимостью 39 мест, из них 16 мест на территории существующих многоквартирных жилых домов.

Сооружения и устройства для обслуживания транспорта
На расчетный срок проектом не предусматривается строительство новых сооружений и устройств, для обслуживания транспорта на проектируемой территории. Сооружения транспорта предусмотрены в пределах транспортной доступности.

2.4. Характеристики объектов коммунальной инфраструктуры
Развитие инженерной инфраструктуры не включает строительство новых инженерных сетей и сооружений. Проектом определены зоны с особыми условиями использования территории этих объектов.

2.4.1 Водоснабжение
Подключение к системе водоснабжения существующей жилой застройки осуществляется с помощью существующей сети водопроводов.

В пределах границ проектирования проходят чугунные водопроводы диаметром 500.
Развитие системы водоснабжения проектом не предусматривается.

Поливочный водопровод
Развитие системы поливочного водоснабжения проектом не предусматривается.

Технический водопровод
Технический водопровод отсутствует, развитие системы технического водоснабжения не предусматривается.

2.4.2 Водоотведение
Подключение к системе канализации существующей жилой застройки осуществляется с помощью существующей сети бытовой канализации с дальнейшим сбросом в очистные сооружения города.

Развитие системы канализации проектом не предусматривается.

2.4.3 Теплоснабжение
Подключение к системе теплоснабжения существующей жилой застройки осуществляется с помощью существующих тепловых сетей.

В пределах границ проектирования проходят надземные трассы теплоснабжения и подземные трассы теплоснабжения.

Развитие системы теплоснабжения проектом не предусматривается.

2.4.4 Газоснабжение
В пределах границ проектирования проходит газопровод высокого давления. Существующая жилая застройка не газифицирована.

Система газоснабжения не изменяется, газоснабжение проектируемой застройки не предусматривается.

2.4.5 Электроснабжение
Подключение к системе электроснабжения существующей жилой застройки осуществляется с помощью существующей воздушной линии электропередачи напряжением 0,4 кВ.

В пределах границ проектирования проходит:

- Подземная кабельная линия электропередачи напряжением 10 кВ;
- Недействующая подземная кабельная линия электропередачи напряжением 10 кВ;
- Воздушная линия электропередачи напряжением 10 кВ;
- Воздушная линия электропередачи напряжением 0,4 кВ наружного освещения.

Развитие системы электроснабжения проектом не предусматривается.

2.4.6 Сети связи
Телефонизация
В пределах границ проектирования проходит подземная линия связи.

Существующая жилая застройка не имеет подключение к сети связи.
Развитие сети связи проектом не предусматривается.

Радиофикация
Радиофикация от групповых или индивидуальных антенн УКВ вещания.

Телевидение
Телевидение от групповых или индивидуальных телевизионных антенн.

2.4.7 Дождевая канализация
Отвод дождевых и талых вод предусматривается открытым стоком по проезжим частям улиц.

Развитие системы дождевой канализации проектом не предусматривается.

2.4.8 Инженерная подготовка территории
Проектом предусматриваются защита от подтопления, противозерозионные мероприятия.

Защита от подтопления предусматривает отведение талых вод в местах сосредоточенного поступления их путем устройства вертикальной планировки с организацией поверхностного стока.

Противозерозионные мероприятия предусматривают регулирование поверхностного стока (водоуправляющие каналы), засыпка размоин.

2.4.9 Санитарная очистка
Мусороудаление предусматривается проводить путем вывоза бытового мусора с проектируемой площадки с контейнерами временного хранения ТКО.

Проектом предусматривается одна контейнерная площадка с 1 контейнером.

В соответствии с п. 6 ст. 12 Федерального закона от 24 июня 1998 г. №89-ФЗ «Об отходах производства и потребления», площадку контейнерами временного хранения ТКО необходимо внести реестр объектов размещения отходов.

Приложение № 2
к постановлению администрации города
от 25.05.2020 № 5366-П

ПОЛОЖЕНИЯ ОБ ОЧЕРЕДНОСТИ ПЛАНИРУЕМОГО РАЗВИТИЯ ТЕРРИТОРИИ

Проектом предусматривается освоение территории в один этап с расчетным сроком до 2030 г. с разбиением на подэтапы:

1. Демонтаж существующей ветхо-аварийной застройки.
2. Строительство улично-дорожной сети.
3. Строительство элементов благоустройства, необходимых для функционирования территории.

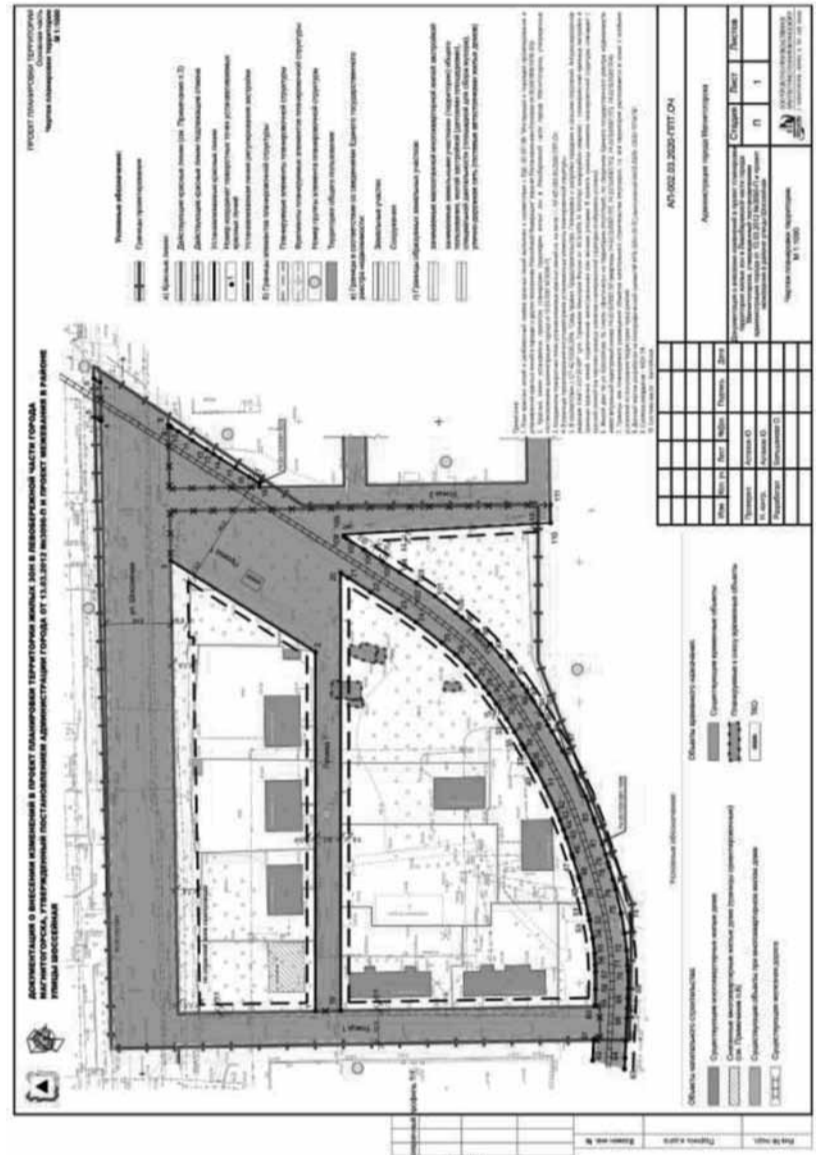
Очередность, этапы и технологическая последовательность производства основных видов работ

отражается в проекте организации строительства.

В связи с расположением проектируемой территории в границах зон с особыми условиями использования территории предприятий и объектов, дальнейшее развитие территории в целях размещения жилой застройки будет возможно установить при наличии решения и санитарно-эпидемиологического заключения Главного государственного санитарного врача субъекта Российской Федерации или его заместителя об уменьшении и установлении санитарно-защитных зон до границ существующей многоквартирной жилой застройки. Границы зон планируемого размещения объектов капитально строительства возможно будет принять с учетом установленных предельных параметров разрешенного строительства, реконструкции объектов капитального строительства для данной территории.

При отсутствии возможности уменьшения границ зон с особыми условиями использования территории предприятий и объектов, дальнейшее развитие территории будет рассмотрено после переселения населения из существующей жилой застройки на проектируемой территории и индивидуальной жилой застройки, расположенной на востоке от рассматриваемой территории. Так как данная территория располагается в границах промышленной зоны, с предприятиями, имеющими вредное воздействие на окружающую среду в виде выбросов, шумов, вибраций - загрязняющих воздушный бассейн и почвенный покров и развитие территории в целях жилищного строительства действующим законодательством не предусмотрено, при внесении изменений в Генеральный план города Магнитогорска и ПЗиЗ возможно на проектируемой территории расположить производство не выше IV класса опасности.

Приложение № 3
к постановлению администрации города
от 25.05.2020 № 5366-П



Приложение № 4
к постановлению администрации города
от 25.05.2020 № 5366-П

ТЕКСТОВАЯ ЧАСТЬ ПРОЕКТА МЕЖЕВАНИЯ ТЕРРИТОРИИ

Проект межевания территории выполнен на основании проекта планировки территории, в границах проектирования расположены земли муниципального образования города Магнитогорска, площадью 34540 кв.м. (3,454 га.). (шифр: АП-002.03.2020-ППТ, ООО «ПАПБ»).

Современное использование
Территория находится в Орджоникидзевском районе, Левобережной части г. Магнитогорска, в границах ул. Шоссейная и железной дороги.

Согласно топографической съемке на проектируемой территории расположены жилые, инженерные коммуникации: водопровод, канализация, тепловые сети, газопроводы, сети связи, воздушные линии электропередачи.

В соответствии со сведениями Единого государственного реестра недвижимости в границы проектирования располагаются только земельные участки границы, которых установлены в соответствии с земельным законодательством. Земельные участки границы, которых необходимо уточнить отсутствуют.

Земельные участки под существующими объектами, расположенными в границах проектирования, по сведениям Единого государственного реестра недвижимости (далее - ЕГРН), не образованы.

Согласно сведениям ЕГРН границы зданий и сооружений, расположенные в границах проектирования, не установлены.

Информация о границах земельных участков, зданий и сооружений отражена на основании кадастрового плана территории (выписка из государственного кадастра недвижимости), предоставленного филиалом федерального государственного бюджетного учреждения «Федеральная кадастровая палата Федеральной службы государственной регистрации, кадастра и картографии» по Челябинской области.

Информация о границах земельных участков, зданий и сооружений отражена на основании кадастрового плана территории (выписка из государственного кадастра недвижимости), предоставленного филиалом федерального государственного бюджетного учреждения «Федеральная кадастровая палата Федеральной службы государственной регистрации, кадастра и картографии» по Челябинской области.

Информация о границах земельных участков, зданий и сооружений отражена на основании кадастрового плана территории (выписка из государственного кадастра недвижимости), предоставленного филиалом федерального государственного бюджетного учреждения «Федеральная кадастровая палата Федеральной службы государственной регистрации, кадастра и картографии» по Челябинской области.

Информация о границах земельных участков, зданий и сооружений отражена на основании кадастрового плана территории (выписка из государственного кадастра недвижимости), предоставленного филиалом федерального государственного бюджетного учреждения «Федеральная кадастровая палата Федеральной службы государственной регистрации, кадастра и картографии» по Челябинской области.

Информация о границах земельных участков, зданий и сооружений отражена на основании кадастрового плана территории (выписка из государственного кадастра недвижимости), предоставленного филиалом федерального государственного бюджетного учреждения «Федеральная кадастровая палата Федеральной службы государственной регистрации, кадастра и картографии» по Челябинской области.

Информация о границах земельных участков, зданий и сооружений отражена на основании кадастрового плана территории (выписка из государственного кадастра недвижимости), предоставленного филиалом федерального государственного бюджетного учреждения «Федеральная кадастровая палата Федеральной службы государственной регистрации, кадастра и картографии» по Челябинской области.

Информация о границах земельных участков, зданий и сооружений отражена на основании кадастрового плана территории (выписка из государственного кадастра недвижимости), предоставленного филиалом федерального государственного бюджетного учреждения «Федеральная кадастровая палата Федеральной службы государственной регистрации, кадастра и картографии» по Челябинской области.

Информация о границах земельных участков, зданий и сооружений отражена на основании кадастрового плана территории (выписка из государственного кадастра недвижимости), предоставленного филиалом федерального государственного бюджетного учреждения «Федеральная кадастровая палата Федеральной службы государственной регистрации, кадастра и картографии» по Челябинской области.

Информация о границах земельных участков, зданий и сооружений отражена на основании кадастрового плана территории (выписка из государственного кадастра недвижимости), предоставленного филиалом федерального государственного бюджетного учреждения «Федеральная кадастровая палата Федеральной службы государственной регистрации, кадастра и картографии» по Челябинской области.

Информация о границах земельных участков, зданий и сооружений отражена на основании кадастрового плана территории (выписка из государственного кадастра недвижимости), предоставленного филиалом федерального государственного бюджетного учреждения «Федеральная кадастровая палата Федеральной службы государственной регистрации, кадастра и картографии» по Челябинской области.

Информация о границах земельных участков, зданий и сооружений отражена на основании кадастрового плана территории (выписка из государственного кадастра недвижимости), предоставленного филиалом федерального государственного бюджетного учреждения «Федеральная кадастровая палата Федеральной службы государственной регистрации, кадастра и картографии» по Челябинской области.

Информация о границах земельных участков, зданий и сооружений отражена на основании кадастрового плана территории (выписка из государственного кадастра недвижимости), предоставленного филиалом федерального государственного бюджетного учреждения «Федеральная кадастровая палата Федеральной службы государственной регистрации, кадастра и картографии» по Челябинской области.

Информация о границах земельных участков, зданий и сооружений отражена на основании кадастрового плана территории (выписка из государственного кадастра недвижимости), предоставленного филиалом федерального государственного бюджетного учреждения «Федеральная кадастровая палата Федеральной службы государственной регистрации, кадастра и картографии» по Челябинской области.

Информация о границах земельных участков, зданий и сооружений отражена на основании кадастрового плана территории (выписка из государственного кадастра недвижимости), предоставленного филиалом федерального государственного бюджетного учреждения «Федеральная кадастровая палата Федеральной службы государственной регистрации, кадастра и картографии» по Челябинской области.

Информация о границах земельных участков, зданий и сооружений отражена на основании кадастрового плана территории (выписка из государственного кадастра недвижимости), предоставленного филиалом федерального государственного бюджетного учреждения «Федеральная кадастровая палата Федеральной службы государственной регистрации, кадастра и картографии» по Челябинской области.

Информация о границах земельных участков, зданий и сооружений отражена на основании кадастрового плана территории (выписка из государственного кадастра недвижимости), предоставленного филиалом федерального государственного бюджетного учреждения «Федеральная кадастровая палата Федеральной службы государственной регистрации, кадастра и картографии» по Челябинской области.

Таблица 1 Сведения Единого государственного реестра недвижимости

№п/п	Кадастровый номер земельного участка / объекта капитального строительства	Местоположение	Разрешенное использование (по документу)	Форма собственности	Общая площадь земельного участка (кв.м)	Статус	Объект капитального строительства
Кадастровый квартал 74:33:1331001:							
1	74:33:1331001:1535	Челябинская область, г Магнитогорск, ул. Шоссейная, д. 26/1	Для размещения производственных и административных зданий, сооружений и обслуживающих их объекты	-	23 802	Учтенный	-
2	74:33:1331001:1378	Челябинская область, г Магнитогорск, ул. Москвина, д. 5	Для иных видов использования, характерных для населенных пунктов (для целей не связанных со строительством, - благоустройство территории)	-	655	Учтенный	-

3	74:33:1331001:1665	Челябинская обл, г. Магнитогорск, по ул. Шоссейной от дома №24 до дома №38	Наружное освещение автотрассы	-	286.	Учтенный	-
---	--------------------	--	-------------------------------	---	------	----------	---

Проектное решение
Проектом межевания территории предусмотрено образование земельных участков под существующими объектами капитального строительства и сооружениями.

Площадь территории в границах территории – 34540 кв.м. (3,454 га).
1. Общая площадь образуемых земельных участков (части) по сведениям ЕГРН, попадающих в границы проектирования составляет 202 кв.м.
2. Общее количество образуемых земельных участков 18, общая площадь которых составляет 13 566 кв.м.
3. Площадь территорий, не подлежащих межеванию 20 974 кв.м.

Основные положения проекта межевания территории
В проекте межевания территории предусматривается образование земельных участков, находящихся из земель находящейся в государственной собственности (неразграниченные).

1.1. Образование земельных участков из неразграниченной земель, находящихся в государственной собственности. Общее количество образуемых земельных участков – 18, из них:
- Малоэтажная многоквартирная жилая застройка - 8;
- Земельные участки (территории) общего пользования - 3;
- Специальная деятельность - 1;
- Коммунальное обслуживание - 6.

Сведения об использованных материалах по установлению границ земельных участков и особенностях межевания

Проект межевания территории разрабатывается в застроенной территории. Подготовка проекта межевания территории разрабатывается с целью выполнения земельного законодательства и образования земельных участков занимаемых существующими объектами капитального строительства и сооружениями.

Основными задачами проекта межевания являются:
- образуемых земельных участков с обоснованием оптимальных размеров;
- определение видов разрешенного использования образуемых земельных участков в соответствии с проектом планировки и градостроительными регламентами.

При разработке проекта межевания территорий обеспечено соблюдение следующих требований:
- границы проектируемых земельных участков устанавливаются в зависимости от функционального назначения территориальной зоны и обеспечения условий эксплуатации объектов недвижимости, включая проезды, проходы к ним.
- межеванию подлежат образуемые земельные участки, которые после образования будут относиться к территориям общего пользования или имуществу общего пользования. К таким участкам относятся участки для размещения линейных объектов улично-дорожной сети и коммуникаций инженерно-технического обеспечения, площадок общего пользования.

При определении границ земельных участков использовались следующие материалы:
1. Проект планировки территории, включая красные линии и линии градостроительного регулирования.
2. Кадастровый план территории с номером: 74:33:1331001

Местоположение границ образуемых земельных участков определяется с учетом фактического землепользования сложившейся малоэтажной многоквартирной жилой застройки.

Многоквартирные дома, расположенные по адресам: ул. Шоссейная, 16, ул. Шоссейная, 18, ул. Шоссейная, 20, ул. Шоссейная, 26, имеют замкнутое ограждение по всему периметру земельного участка. Остальные дома имеют частичное ограждение территории.

Расчет участков под многоквартирными жилыми домами

Площадь земельных участков под многоэтажными многоквартирными жилыми зданиями принималась путем расчета размеров земельных участков в кондоминиумах. Расчет размеров земельных участков в кондоминиумах производился на основании СП 30-101-98. Нормативный размер земельного участка в кондоминиуме, в основу определения которого положен принцип выявления удельного показателя земельной доли для зданий разной этажности, рассчитывается путем умножения общей площади жилых помещений в данном кондоминиуме на удельный показатель земельной доли по формуле:

$S_{норм.к} = S_{ж.д.} \times V_{ж.д.}$ где
S_{норм.к} - нормативный размер земельного участка в кондоминиуме, м²;
S_{ж.д.} - общая площадь жилых помещений в кондоминиуме, м²;
V_{ж.д.} - удельный показатель земельной доли для зданий разной этажности.

При определении границ земельного участка предусмотрено включение в его границы всех необходимых для функционирования объекта недвижимости имущества элементов территории: территории под застройку; проезды и пешеходные проходы, ведущие к зданиям и сооружениям; гостевые автостоянки жилых домов; территории придомового озеленения (10% от площади участка), площадки общего пользования, хозяйственные площадки и т.п.

Таблица 2 Расчет площади земельных участков для многоэтажных жилых домов

№	Объект	Адрес	Sk, м2	Суч.конт., м2	Проектное решение, м2
Жилые здания					
1	Многоквартирный жилой дом	Челябинская область, г. Магнитогорск, ул. Шоссейная, 14	181,1	514	1 060
2	Многоквартирный жилой дом	Челябинская область, г. Магнитогорск, ул. Шоссейная, 16	159,3	452,4	1 310
3	Многоквартирный жилой дом	Челябинская область, г. Магнитогорск, ул. Шоссейная, 18	154,3	438,2	1 421
4	Многоквартирный жилой дом	Челябинская область, г. Магнитогорск, ул. Шоссейная, 20	171,4	486,77	1 730
5	Многоквартирный жилой дом	Челябинская область, г. Магнитогорск, ул. Шоссейная, 22	197,4	560,6	1 313
6	Многоквартирный жилой дом	Челябинская область, г. Магнитогорск, ул. Шоссейная, 28	267,7	760,26	1 158
7	Многоквартирный жилой дом	Челябинская область, г. Магнитогорск, ул. Шоссейная, 26	272,1	544,2	1 352
8	Многоквартирный жилой дом	Челябинская область, г. Магнитогорск, ул. Шоссейная, 22/1	200,8	570,27	1 241

Суч.конт. – нормативный размер земельного участка в кондоминиуме (S_{норм.к}) с учетом года постройки

Расчет участков под объекты и проверка на соответствие градостроительным регламентам производились в соответствии с ПЗиЗ. Для территориальной зоны Ж-3: максимальный процент застройки земельного участка – 30%

Таблица 3 Расчет площади земельных участков в соответствии с ПЗиЗ

№	Объект	Адрес	Площадь застройки, м2	Площадь по коэффициенту застройки	Площадь для хранения транспортных средств, м2	S озеленения, м2	Площадь з.у., м2	Проектное решение, м2
1	Многоквартирный жилой дом	Челябинская область, г. Магнитогорск, ул. Шоссейная, 14	181,1	603,6	100	150,9	854	1 060
2	Многоквартирный жилой дом	Челябинская область, г. Магнитогорск, ул. Шоссейная, 16	219,706	732,35	100	183,1	1015,4	1 310
3	Многоквартирный жилой дом	Челябинская область, г. Магнитогорск, ул. Шоссейная, 18	232,164	773,88	100	193,47	1067,4	1 421
4	Многоквартирный жилой дом	Челябинская область, г. Магнитогорск, ул. Шоссейная, 20	229,04	763,46	100	190,8	1054,5	1 730
5	Многоквартирный жилой дом	Челябинская область, г. Магнитогорск, ул. Шоссейная, 22	273,878	912,9	100	228,2	1241,1	1 313
6	Многоквартирный жилой дом	Челябинская область, г. Магнитогорск, ул. Шоссейная, 28	201,096	670,32	200	167,58	1037,9	1 158
7	Многоквартирный жилой дом	Челябинская область, г. Магнитогорск, ул. Шоссейная, 26	199,737	665,79	200	166,4	1032,3	1 352
8	Многоквартирный жилой дом	Челябинская область, г. Магнитогорск, ул. Шоссейная, 22/1	273,809	912,69	100	228,17	1240,9	1 241

В соответствии с ПЗиЗ максимальная площадь земельного участка для многоквартирных домов не подлежит установлению. Минимальная площадь земельного участка для существующего многоквартирного жилого дома определяется посредством расчетов с учетом норм, установленных Правилами и законодательством. При невозможности набора нормируемой площади, минимальный размер земельного участка определяется документацией по планировке территории.

Озеленение территории земельного участка, квартала (микрорайона) без учета участков школ и детских дошкольных учреждений - не менее 25 процентов.
Площадь территорий, предназначенных для хранения транспортных средств (для вспомогательных

видов использования) - не более 10 процентов от площади земельного участка не подлежит установлению. Минимальная площадь земельного участка для существующего многоквартирного жилого дома определяется посредством расчетов с учетом норм, установленных Правилами и законодательством. При невозможности набора нормируемой площади, минимальный размер земельного участка определяется документацией по планировке территории.

Озеленение территории земельного участка, квартала (микрорайона) без учета участков школ и детских дошкольных учреждений - не менее 25 процентов.

Площадь территорий, предназначенных для хранения транспортных средств (для вспомогательных видов использования) - не более 10 процентов от площади земельного участка. Размеры образуемых земельных участков соответствуют ПЗиЗ.

2.1 Перечень и сведения о площади образуемых земельных участков, в том числе возможные способы их образования

Проектом межевания территории предусматривается образование земельных участков под объектами капитального строительства, линейными объектами инженерной инфраструктуры.

Расположение и нумерацию образуемых земельных участков см. «Чертеж межевания территории с указанием границ изменяемых и образуемых земельных участков» (утверждаемая часть).

Таблица 4 Ведомость образуемых земельных участков

№	Адрес	Площадь, м2	Возможный способ образования земельного участка	Вид разрешенного использования	Категория земель	Примечание
:ЗУ1	Челябинская область, г. Магнитогорск, ул. Шоссейная, 14	1 060	Вновь образуемый из неразграниченных земель государственной собственности	Малоэтажная многоквартирная жилая застройка	Земли населенных пунктов	
:ЗУ2	Челябинская область, г. Магнитогорск, ул. Шоссейная, 16	1 310	Вновь образуемый из неразграниченных земель государственной собственности	Малоэтажная многоквартирная жилая застройка	Земли населенных пунктов	
:ЗУ3	Челябинская область, г. Магнитогорск, ул. Шоссейная, 18	1 421	Вновь образуемый из неразграниченных земель государственной собственности	Малоэтажная многоквартирная жилая застройка	Земли населенных пунктов	
:ЗУ4	Челябинская область, г. Магнитогорск, ул. Шоссейная, 20	1 730	Вновь образуемый из неразграниченных земель государственной собственности	Малоэтажная многоквартирная жилая застройка	Земли населенных пунктов	
:ЗУ5	Челябинская область, г. Магнитогорск, ул. Шоссейная, 22	1 313	Вновь образуемый из неразграниченных земель государственной собственности	Малоэтажная многоквартирная жилая застройка	Земли населенных пунктов	
:ЗУ6	Челябинская область, г. Магнитогорск, ул. Шоссейная, 28	1 158	Вновь образуемый из неразграниченных земель государственной собственности	Малоэтажная многоквартирная жилая застройка	Земли населенных пунктов	
:ЗУ7	Челябинская область, г. Магнитогорск, ул. Шоссейная, 26	1 352	Вновь образуемый из неразграниченных земель государственной собственности	Малоэтажная многоквартирная жилая застройка	Земли населенных пунктов	
:ЗУ8	Челябинская область, г. Магнитогорск, ул. Шоссейная, 22/1	1 241	Вновь образуемый из неразграниченных земель государственной собственности	Малоэтажная многоквартирная жилая застройка	Земли населенных пунктов	

2.2 Перечень и сведения о площади образуемых земельных участков, которые будут отнесены к территории общего пользования или имуществу общего пользования, в том числе в отношении которых предполагаются резервирование и (или) изъятие для государственных или муниципальных нужд

Проектом предусматривается образование земельных участков, которые после образования будут отнесены к территориям общего пользования.

Таблица 5 Ведомость образуемых земельных участков

№	Адрес	Площадь, м2	Возможный способ образования земельного участка	Вид разрешенного использования земельного участка	Категория земель	Примечание
:ЗУ9	Челябинская область, г. Магнитогорск, в районе ул. Шоссейная, 26 и ул. Шоссейная, 22/1	452	Вновь образуемый из неразграниченных земель государственной собственности	Земельные участки (территории) общего пользования, улично-дорожная сеть	Земли населенных пунктов	Территория необходимая для эксплуатации многоквартирного жилого дома расположенного по ул. Шоссейная, 26.
:ЗУ10	Челябинская область, г. Магнитогорск, в районе ул. Шоссейная, 28 и ул. Шоссейная, 22	1 926	Вновь образуемый из неразграниченных земель государственной собственности	Земельные участки (территории) общего пользования, жилая застройка	Земли населенных пунктов	Территория необходимая для эксплуатации многоквартирных жилых домов жилой группы
:ЗУ11	Челябинская область, г. Магнитогорск, в районе ул. Шоссейная, 20	469	Вновь образуемый из неразграниченных земель государственной собственности	Земельные участки (территории) общего пользования, улично-дорожная сеть	Земли населенных пунктов	Территория необходимая для эксплуатации многоквартирных жилых домов жилой группы
:ЗУ12	Челябинская область, г. Магнитогорск, в районе ул. Шоссейная, 20	35	Вновь образуемый из неразграниченных земель государственной собственности	Специальная деятельность	Земли населенных пунктов	Территория необходимая для эксплуатации многоквартирных жилых домов жилой группы
:ЗУ13	Челябинская область, г. Магнитогорск.	12	Вновь образуемый из неразграниченных земель государственной собственности	Коммунальное обслуживание	Земли населенных пунктов	
:ЗУ14	Челябинская область, г. Магнитогорск	26	Вновь образуемый из неразграниченных земель государственной собственности	Коммунальное обслуживание	Земли населенных пунктов	
:ЗУ15	Челябинская область, г. Магнитогорск	15	Вновь образуемый из неразграниченных земель государственной собственности	Коммунальное обслуживание	Земли населенных пунктов	
:ЗУ16	Челябинская область, г. Магнитогорск	32	Вновь образуемый из неразграниченных земель государственной собственности	Коммунальное обслуживание	Земли населенных пунктов	
:ЗУ17	Челябинская область, г. Магнитогорск	9	Вновь образуемый из неразграниченных земель государственной собственности	Коммунальное обслуживание	Земли населенных пунктов	
:ЗУ18	Челябинская область, г. Магнитогорск	5	Вновь образуемый из неразграниченных земель государственной собственности	Коммунальное обслуживание	Земли населенных пунктов	

Предложения по установлению сервитутов
Согласно п. 2 ст. 23 ЗК РФ: сервитут устанавливается законом или иным нормативным правовым актом Российской Федерации, нормативным правовым актом субъекта РФ, органа местного самоуправления в случаях, если это необходимо для обеспечения интересов государства, местного самоуправления или местного населения, без изъятия земельных участков.

Сервитут – это право ограниченного пользования чужим земельным участком.
Согласно исходным данным существующих границ зон действия сервитутов на проектируемой территории нет.

В проекте межевания границы земельных участков определены таким образом, чтобы ко всем земельным участкам на территории квартала, в том числе к участкам, не имеющим непосредственного выхода на улицы, был обеспечен беспрепятственный проезд по внутриквартальным проездам общего пользования.

Границы частей земельных участков, которыми предусматривается беспрепятственное пользование для проезда, ремонта и обслуживания проектируемых сооружений инженерной инфраструктуры (инженерные коммуникации от точек их подключения к магистральным сооружениям и коммуникациям до проектируемой территории) посредством границ зон действия планируемого сервитута вне границ проектирования проектом не предусматривается.

Установление сервитута осуществляется с учетом результатов общественных слушаний.

2.3 Вид разрешенного использования образуемых земельных участков в соответствии с проектом планировки территории

Таблица 6 Перечень видов разрешенного использования образуемых земельных участков

Условный номер земельного участка	Наименование вида разрешенного использования земельного участка	Объект капитального строительства, размещаемый на земельном участке, цель использования земельного участка

:ЗУ1-:ЗУ8	Малоэтажная многоквартирная жилая застройка	многоквартирные дома не выше 4-х этажей (включая мансардный)
:ЗУ9 и :ЗУ11	Земельные участки (территории) общего пользования; Улично-дорожная сеть	земельные участки общего пользования; открытые гостевые (бесплатные) автостоянки для временного хранения индивидуальных легковых автомобилей
:ЗУ10	Земельные участки (территории) общего пользования; Жилая застройка	земельные участки общего пользования, детские площадки, площадки для отдыха, спортивных занятий
:ЗУ12	Специальная деятельность	площадки для сбора мусора
:ЗУ13	Коммунальное обслуживание	линии электропередач
:ЗУ14	Коммунальное обслуживание	теплотрассы
:ЗУ15	Коммунальное обслуживание	линии электропередач
:ЗУ16	Коммунальное обслуживание	водопроводы
:ЗУ17	Коммунальное обслуживание	линии электропередач
:ЗУ18	Коммунальное обслуживание	канализации

Основные технико-экономические показатели

Таблица 7

№ п/п	Показатели	Единица измерения	Современное состояние на 2020 г.	Расчетный срок
1	Площадь проектируемой территории, всего	га	3,454	3,454
2	Территория, подлежащая межеванию – всего, в том числе:	га	1,3566	1,3566
2.1	Участков жилых зон, в т.ч.:	га		4,50
	Многоквартирные жилые дома со встроенно-пристроенными объектами социально-бытового обслуживания при условии поэтажного разделения различных видов использования	га	0,0	1,0584
	Земельные участки (территории) общего пользования	га	0,0	0,298
	Территории, не подлежащие межеванию	га		2,097
4	Участков на кадастровом плане территории, учтенных в ЕГРН (не изменяемые проектом межевания)	га	-	202

ВЕДОМОСТЬ КООРДИНАТ ПРОЕКТА МЕЖЕВАНИЯ ТЕРРИТОРИИ

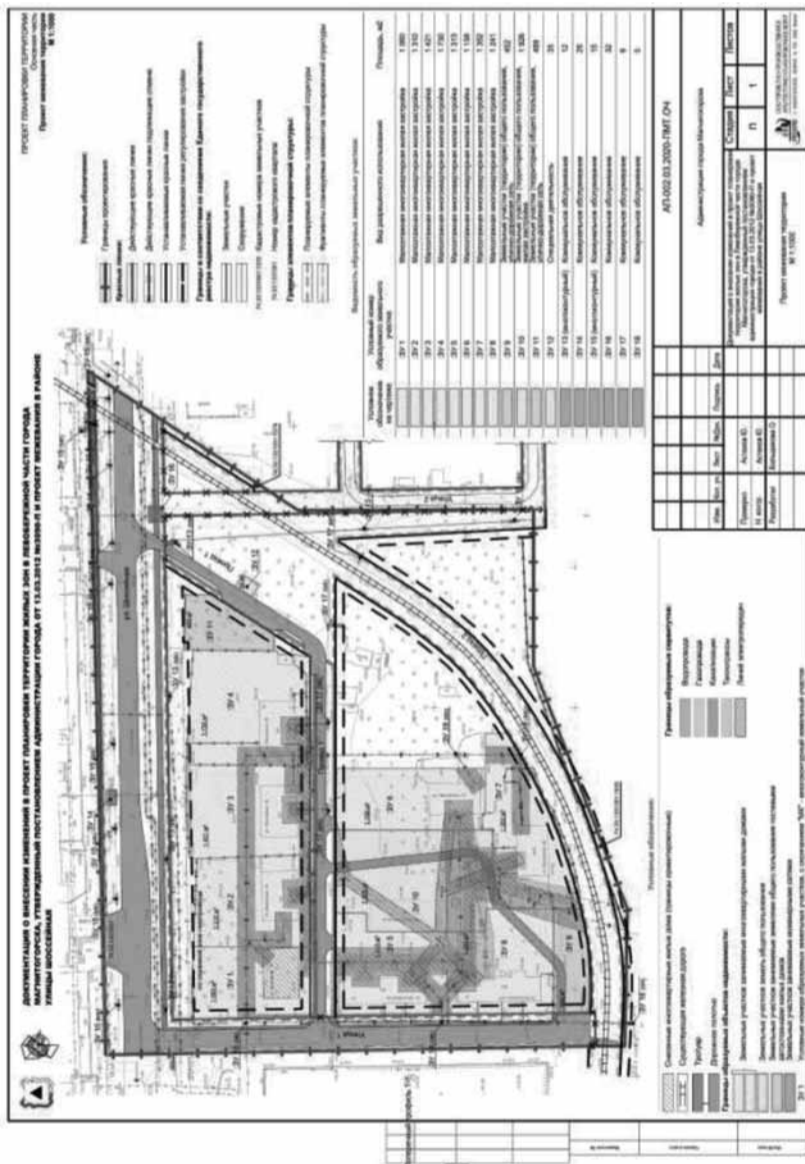
2.1. Сведения о границах территории в отношении которой утвержден проект межевания территории. Перечень координат характерных точек этих границ в системе координат, используемой для ведения ЕГРН.

В отношении проектируемой территории утвержденный проект межевания территории отсутствует. Перечень координат поворотных точек границ проектирования указан в таблице 8.

Таблица 8 Перечень координат поворотных точек границ проектирования

№	X	Y
1	409756.63	1369526.69
2	409772.97	1369769.64
3	409698.25	1369719.98
4	409614.71	1369720.44
5	409614.71	1369664.75
6	409581.30	1369578.43
7	409562.23	1369529.70
8	409592.63	1369529.75

Приложение № 5 к постановлению администрации города от 25.05.2020 № 5366-П



**Отделение ПФР по Челябинской области
Новые сроки отчетности о приеме на работу и увольнении**

ОПФР по Челябинской области сообщает, что в целях предотвращения распространения новой коронавирусной инфекции в России и обеспечения санитарно-эпидемиологического благополучия населения РФ Правительством Российской Федерации принято Постановление от 08.04.2020 № 460.

Постановлением утверждены Временные правила регистрации граждан в целях поиска подходящей работы и в качестве безработных, а также осуществления социальных выплат гражданам, признанным в установленном порядке безработными.

Для работодателей устанавливается обязанность в срок не позднее рабочего дня, следующего за днем издания соответствующего приказа или распоряжения о приеме и увольнении работников, представлять данную информацию в Пенсионный фонд России по форме СЗВ-ТД.

Обращаем внимание, что сведения о других кадровых мероприятиях по зарегистрированным лицам представляются в ранее установленном порядке - не позднее 15-го числа месяца, следующего за отчетным.

Передача сведений происходит в рамках существующего формата взаимодействия работодателей с территориальными органами Пенсионного фонда. Для снижения риска распространения коронавирусной инфекции на сегодняшний день прием в клиентских службах ПФР ведется только по предварительной записи. В связи с этим рекомендуем, независимо от количества застрахованных лиц, подключиться к электронному документообороту и направлять сведения в электронном виде.

Изменение сроков подачи сведений о приеме на работу и увольнении вызвано сложившейся эпидемиологической обстановкой и принимаемыми государством мерами по снижению роста безработицы и напряженности на рынке труда. В частности, оперативные сведения работодателей позволят центрам занятости населения быстрее принимать решения о предоставлении гражданам пособий по безработице.

Назначение и продление выплат в условиях эпидемии упрощено

ОПФР по Челябинской области обращает внимание южноуральцев, что в связи с действующими ограничениями из-за сложившейся эпидемиологической обстановки Пенсионный фонд России упростил назначение ряда пенсий и пособий и в проактивном режиме продлевает выплаты без участия граждан.

Дистанционное назначение пенсии через личный кабинет
Большинство пенсий сегодня оформляется по электронным заявлениям, которые подаются через личный кабинет на сайте Пенсионного фонда и портале Госуслуг. Доля таких обращений в настоящее время достигает более 70%. По большинству из них пенсия с согласия человека назначается полностью дистанционно на основе данных, которые переданы работодателями в информационную систему Пенсионного фонда.

Наполнение лицевых счетов предпенсионеров сведениями о стаже и заработной плате, данными о нестраховых периодах, которые также учитываются при назначении пенсии, обеспечивается за счет заблаговременной работы территориальных органов Пенсионного фонда. Благодаря этому большинство пенсий в период с 1 апреля по 30 июня назначается удаленно и не требует личного визита в клиентскую службу ПФР.

Дистанционное назначение пенсии по телефону
Если у человека нет возможности подать электронное заявление о назначении пенсии, территориальные органы ПФР при наличии возможности связываются с ним по телефону и получают согласие на оформление пенсии, что отражается в специальном акте. На основе этого документа формируется заявление о назначении пенсии и запускаются дальнейшие процессы по оформлению пенсии.

Следует отметить, что специалисты Пенсионного фонда никогда не запрашивают персональные данные, СНИЛС, номер банковской карты или ее ПИН-код, а также пароль доступа к личному кабинету. Если по телефону просят предоставить такую информацию, скорее всего, человек имеет дело с мошенниками. Пенсионный фонд настоятельно рекомендует не доверять сомнительным звонкам или письмам и при подозрении на мошенничество незамедлительно прекратить дальнейшее общение.

Назначение и продление пенсии инвалидам
Все виды пенсий людям с инвалидностью и некоторые социальные выплаты назначаются Пенсионным фондом по данным Федерального реестра инвалидов.

При обращении в ПФР инвалиду достаточно подать только заявление, все остальные сведения фонд получает из реестра. При этом инвалид может направить электронное заявление и таким образом полностью дистанционно оформить выплату, не обращаясь за ней лично.

Помимо этого, с 1 марта до 1 октября 2020 года действует временный порядок определения инвалидности, согласно которому вся процедура происходит исключительно на основе документов медицинских учреждений, без посещения инвалидом бюро медико-социальной экспертизы.

Продление инвалидности также осуществляется заочно. При наступлении даты, до которой была установлена инвалидность по итогам освидетельствования, ее срок автоматически продлевается на полгода, как и право на пенсию и другие выплаты.

Назначение повышенной пенсии северянам
Всем пенсионерам, которые живут в северных регионах, устанавливается повышенная фиксированная выплата к страховой пенсии. Ее размер зависит от района проживания и при назначении пенсии определяется по документам о регистрации. Фактическое место жительства при этом подтверждается личным заявлением пенсионера, которое необходимо раз в год представлять в Пенсионный фонд для продления права на выплату.

До июля это заявление больше не нужно подавать в территориальный орган ПФР, поскольку сведения о месте жительства будут уточняться самими специалистами фонда в рамках межведомственного взаимодействия с Министерством внутренних дел, по данным от работодателей либо по телефону при общении с самим пенсионером.

При выезде граждан за пределы районов Крайнего Севера и приравненных к ним местностей в Челябинскую область размер фиксированной выплаты к страховой пенсии пересматривается.

При наличии стажа работы в районах Крайнего Севера не менее 15 календарных лет применяется районный коэффициент в размере 1,5; при наличии стажа работы в местностях, приравненных к районам Крайнего Севера не менее 20 календарных лет - в размере 1,3. Наличие страхового стажа не менее 25 календарных лет у мужчин и 20 календарных лет у женщин также является обязательным.

Продление выплаты пенсии по потере кормильца
Получателям пенсии по потере кормильца, которым исполнилось 18 лет, в ближайшие месяцы не нужно обращаться в Пенсионный фонд, чтобы подтвердить факт обучения и продлить выплату пенсии. До 1 июля 2020 года прохождение обучения будет подразумеваться по умолчанию.

При этом территориальные органы ПФР принимают решение о продлении выплаты пенсии учащимся в том числе на основе данных, поступающих из учебных заведений, и сведений работодателей о трудовой деятельности.

Продление выплаты пенсии по доверенности
По закону пенсионер, оформивший свою пенсию по доверенности на другого человека, должен раз в год лично прийти в клиентскую службу Пенсионного фонда или доставочную организацию, чтобы подтвердить получение пенсии. До июля данный порядок приостановлен и факт получения пенсии подразумевается по умолчанию, благодаря этому выплата по доверенности продолжается даже по истечении выплатного периода.

Продление выплат пенсионерам без прописки
Пенсионеры, у которых нет постоянного места жительства в России, получают социальную пенсию. Согласно закону, она назначается при условии личного заявления пенсионера, подтверждающего фактическое место жительства. После назначения пенсии такое заявление необходимо представлять раз в год, чтобы не потерять право на выплату. До июля порядок подтверждения места жительства приостановлен, поэтому пенсионерам не нужно подавать заявление в ПФР, чтобы продолжать получать пенсию.

Продление выплаты пенсии за границу
Российские пенсионеры, уехавшие жить за границу, обязаны раз в год документально подтверждать получение пенсии. Чтобы упростить эту процедуру в условиях действующих ограничений, с марта до июля пенсионерам не нужно направлять такие уведомления в Россию для продления выплаты пенсии и других пособий. Это будет сделано по умолчанию в соответствии с вступившим в силу постановлением Правительства. Положения документа распространяются на пенсионеров, у которых срок действия документов, необходимых для продолжения выплат, истекает с 1 марта по 31 мая включительно.

Продление ежемесячной выплаты из материнского капитала
Семьям, получающим ежемесячную выплату из материнского капитала, в ближайшие месяцы не надо обращаться в Пенсионный фонд, чтобы подтвердить доходы и, соответственно, право на эту меру поддержки. В случае если период выплаты истекает до 1 октября, предоставление средств продлевается автоматически.