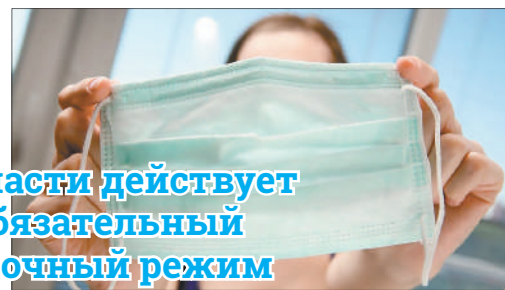


Газета
издаётся
с 1930 года



МАГНИТОГОРСКИЙ ПЕРВАЯ ГАЗЕТА ГОРОДА РАБОЧИЙ



В области действует
обязательный
масочный режим

Нацпроект

Глава Магнитогорска
Сергей БЕРДНИКОВ
проинспектировал ход ремонта
в Центральной детской библиотеке
имени Кондратовской

Ключ на старт дадут в сентябре



© Динара Боронцова «МР»

Напомним, учреждение победило в конкурсе на участие в мероприятиях национального проекта «Культура», десять миллионов рублей на модернизацию поступили из регионального бюджета, город профинансировал капитальный ремонт библиотеки в размере 14 миллионов рублей.

– В этом году Центральной детской библиотеке исполняется сорок лет – она была открыта в 1981 году, капитального ремонта здесь ни разу не было, – рассказала директор Централизованной детской библиотечной системы Магнитогорска Галина БУБНОВА. – В конце февраля силами управления капитального строительства были начаты работы. Мы очень рады происходящим изменениям, в результате которых библиотека обновится, станет красивой, в ней появится новое современное оборудование – все это делает ее очень привлекательной для юных читателей. Средства, выделенные на модернизацию, приведены в соответствие со стандартами модельной библиотеки, будут потрачены, в том числе, на приобретение новых книг. Все-таки книги – это сердце библиотеки. Будут также приобретены новая мебель для читателей разного возраста, компьютерное оборудование, необходимое для открытия виртуального зала Президентской библиотеки. С помощью этого ресурса мы планируем проводить разнообразные массовые мероприятия. Отдельно будет оборудовано помещение для млад-

ших школьников и учащихся среднего звена. Планируем также создать игровую мастерскую для самых маленьких – дошкольников и младших школьников, где будут песочница с функцией интерактивного стола, магнитно-маркерные доски, 3D-ручки – все необходимое для творчества. Основная концепция дальнейшего развития библиотеки – краеведческий центр, изучающий историю региона, города – во всем этом будут участвовать дети.

Центральной детской библиотекой уже получено более 2,5 тысячи экземпляров новых книг, планируют провести еще одну закупку. Сейчас новые книжки проходят приемку в одном из филиалов ЦДБС, они непременно будут присутствовать на торжественном открытии обновленной библиотеки имени Кондратовской – мероприятие запланировано на сентябрь. Остальной книжный фонд учреждения – а это около 150 тысяч экземпляров – во время ремонта будет храниться в подвале. Библиотека пока не принимает читателей, сдать книги и взять новые они могут в любом из девяти филиалов ЦДБС.

Изменится фасад библиотеки, его цветовое оформление будет гармонировать с фасадом девятиэтажного дома, к которому пристроено помещение, перестроят крыльцо. В библиотеке создадут необходимые условия для читателей с ограниченными возможностями здоровья: у входа соорудят пандус, в учреждении будут беспорожные входные двери, специ-

ализированный санузел для колясочников, инвалидное кресло для передвижения. В фойе у центрального входа поместят интерактивный стол для получения информации, а само помещение, где будут встречать гостей библиотеки, будет ярким и светлым – очень приветливым.

– Радует, что здесь все уже демонтировано – это говорит о том, что мы точно все задуманное воплотим, – отметил, осмотрев библиотеку, Сергей Бердников. – Когда в позапрошлом году создавали аналогичную интерактивную библиотеку, я говорил, что это правильное направление, и в этом направлении мы будем развиваться более активно. Мы реализуем уже третий подобный проект. Хочу отметить, что мы его воплощаем не только на средства городского бюджета, большую поддержку нам оказывает региональный фонд. Решения губернатора Челябинской области Алексея Леонидовича ТЕКСЛЕРА позволяют активно и основательно менять подход к формированию таких общественных пространств. Я уже в шутку сравнил сегодня библиотеку с космическим кораблем – посмотрите, какое здесь оснащение с точки зрения электро-

ники. Пока еще нет конечных объектов, но видны подводные сети. Настолько современные библиотеки насыщены электроникой, – здесь будет возможность подыскивать необходимую информацию быстро, качественно и в любых объемах. При этом мы не забываем и об обновлении книжного фонда, очень приятно, что и бумажные издания не выйдут из нашего обихода.

Хочу заметить, что все сегодняшние объекты мы делаем, конечно же, с учетом интересов всех категорий людей, которые имеют различные физические ограничения. Здесь все будет доступно для них. Работы на объекте ведут подрядчики из Челябинска, на данном этапе замечаний к ним нет, работы организованы грамотно. Это не последний объект, мы, конечно же, будем дальше двигаться вперед. Главное, что мы вместе с жителями города определили, чего хотим, какие объекты сегодня в большей степени интересны населению. Наказ главы города подрядчикам, ведущим капитальный ремонт библиотеки, был традиционным: выполнить работы качественно и в предусмотренный договором срок.

Елена СМЕРНОВА

ВО ВСЕХ АПТЕКАХ «ФАРМЛЕНД»

20 АПРЕЛЯ!

15% СКИДКА* НА ЛЕКАРСТВА

20% СКИДКА* НА НЕЛЕКАРСТВЕННЫЙ АССОРТИМЕНТ

СКИДКИ ТАКЖЕ ДЕЙСТВУЮТ В САЛОНАХ ОПТИКИ «ФАРМЛЕНД» И ОРТОПЕДИЧЕСКИХ САЛОНАХ «ОРТОЛЕНД».

*0393 с мобильного бесплатно СПРАВОЧНАЯ СЛУЖБА **farmlend.ru**

Организатор ИП Кальметьева А.Р. Скидка действует 20 апреля 2021 г. во всех аптеках «Фармленд», салонах оптики «Фармленд» и ортопедических салонах «Ортоленд». Количество товаров ограничено. *Скидка предоставляется при предъявлении клубной карты «Фармленд» на товары, в отношении которых цена со скидкой не ниже закупочной цены с НДС. Скидки не суммируются с другими предложениями сети. Более подробная информация об организаторе, сроках, месте и порядке предоставления скидки на сайте farmlend.ru. Лиц. № ЛО-74-02-000956 от 19 февраля 2016.

ИМЕЮТСЯ ПРОТИВОПОКАЗАНИЯ. НЕОБХОДИМА КОНСУЛЬТАЦИЯ СПЕЦИАЛИСТА

РЕМОНТ ТЕПЛИЦ
замена поликарбоната
59-16-59

Требуются
ПОЧТАЛЬОНЫ
для доставки газет
«Магнитогорский металл»,
«Магнитогорский рабочий» три раза в неделю (вторник, четверг, суббота).
Т.: 8-902-022-96-61 или 26-33-49.
Обращаться по адресу:
пр. Ленина, 74, АНО «Редакция газеты «Магнитогорский рабочий», с понедельника по пятницу, с 9.00 до 17.00.

Викторина

«Моя Магнитка»
– играют все!

Началась городская онлайн-викторина «Моя Магнитка» для всех магнитогорцев



Тема игры 2021 года – строчка из стихотворения автора слов гимна Магнитогорска Николая ДОБРОПРАВОВА «Если отец герой» – «Бойцов не редает строй!» Все желающие, кто любит Магнитогорск и хочет окунуться в историю нашего города, могут ответить на вопросы онлайн-викторины до 19 апреля. Победителей традиционно ждут фирменные подарки от организаторов, а само награждение пройдет во Дворце творчества детей и молодежи на финальных играх школьных команд. Итак, отвечайте на вопросы онлайн-викторины. Анкета размещена на официальном сайте городского Собрания www.magnitka.org и других информационных ресурсах города.

Поиск

Родственники,
откликнитесь!

В администрацию Магнитогорска обратились представители Красномайской школы имени С.Ф. Ушакова

Они просят найти близких Савелия Ткачева. В ходе поисково-исследовательской работы удалось установить, что в военные годы родственники солдата проживали в нашем городе. Савелий Ильич родился в 1905 году. Был призван Магнитогорским городским военным комиссариатом для службы в армии. Он – красноармеец, рядовой 735-го стрелкового полка. Умер от ран 15 марта 1943 года. Числится в списках захоронения на военном кладбище города Вышний Волочек (Тверская область). До призыва Савелий Ткачев проживал в Магнитогорске, на Пятом участке, на улице Московской, 8 и был женат на Ольге Степановне. Горожан, которые владеют какой-либо информацией о родных солдата, просят позвонить по телефону 49-04-55.

Награждение



Вице-губернатор Евгений ГОЛИЦЫН вручил магнитогорским волонтерам благодарности от имени главы региона Алексея ТЕКСЛЕРА

Динара Воронцова «МР»

Спасали людей в бурю

В администрации города чествовали добровольцев, которые спасали южноуральцев во время февральского бурана. Их помощь трудно переоценить, ведь таких метелей в Челябинской области прежде не было. На помощь спецслужбам пришли наши земляки, вызволившие людей из снежного плена.

– Мы уже не в первый раз встречаемся с волонтерами, отмечаем их вклад, – сказал глава Магнитогорска Сергей БЕРДНИКОВ перед церемонией награждения. – Февральские события вскрыли проблему: к сожалению, не на всех территориях возможно силами МЧС, полиции, других структур оказать помощь своевременно. Это связано с удаленностью баз техники. До этого у нас никогда не было таких снегопадов и бурянов, когда не справлялась даже специализированная техника. После этих ме-

телей местами специалисты неделями пробивались в полях, чтобы достичь мест обрыва электросетей. Когда спецтехника вставала, мы использовали все возможные способы. Тогда в соцсетях люди сразу же самостоятельно организовались, сумели обнаружить занесенные снегом автомобили, которые не могли тронуться с места, – одни в поле, другие на трассе.

Сергей Николаевич отметил, что Магнитогорск пережил стихию более-менее спокойно. Гораздо сильнее пострадали от непогоды близлежащие территории: в снежном плену оказались Челябинский тракт, несмотря на то, что это трасса регионального уровня, дорога в сторону Банного, замело прилегающие поселки. Все это – в лютый мороз при штормовом ветре, достигавшем 20 метров в секунду.

И все же жители области откладывали все дела, брали термосы,

звали с собой соседей и спешили к пострадавшим – кто пешком, кто на личном транспорте, на снегоходах. Они вызволяли оказавшихся в снежном плену людей, оказывали им первую помощь, приводили к себе домой или в поселковые клубы.

– Все были спасены. Мы в очередной раз убедились, насколько отзывчивы, самоотверженны российские люди – наверное, самые добрые люди в мире, – подчеркнул Сергей Бердников. – И сегодня вице-губернатор Евгений Викторович Голицын вручит награды прежде всего как символ признательности, благодарности губернатора Челябинской области Алексея Леонидовича Текслера.

Евгений Голицын, обращаясь к волонтерам, подчеркнул, что именно благодаря таким людям никто на дорогах не пострадал. Фактически они спасли жизни людей.

– Даже специалисты не припом-

нят подобного бурана, когда на территории почти половины Челябинской области все было перекрыто. Прежде такие погодные явления затрагивали два-три района, что позволяло оперативно перебросить туда технику. Здесь же весь юг области оказался буквально утрабован снегом. Еще раз хотелось бы выразить благодарность от имени руководства области за ваш труд, – сказал вице-губернатор.

Благодарности и Почетные грамоты губернатора получили Мария БУРДИНА, Елена ПОЛУШКИНА, Антон СОЛОХИН, Светлана МЯСНИКОВА, Андрей КОТОВ, Андрей НЕЦВЕТАЕВ, Вячеслав ЕГОРОВ, Елена ГОРИНА, Анастасия КУЛИКОВА, Евгений МОНСТАКОВ, Станислав КРАПИВИН, Сергей ВОЛКОВ, Вячеслав ЖИГАНОВ, Александр ЗОРИКОВ и Максим МИШУКОВ.

Юлия ЗАХАРОВА

Здесь вам помогут!

«Мы защитим ваши права»

Под таким девизом вот уже почти 15 лет работают общественные приемные для пожилых граждан, созданные Объединением защиты прав потребителей и местным отделением «Единой России»

Таких приемных для удобства горожан создано две – на левом и правом берегу. С прошлого месяца, после частичного снятия «ковидных» ограничений, граждане вновь могут приходить на приемы очно.

За март в общественные приемные для пожилых граждан обратилось более 170 пенсионеров.

– Основные вопросы касались защиты прав потребителей, – рассказал руководитель ОЗПП Владимир ЗЯБЛИЦЕВ. – Причем более 50 процентов из всех обращений относятся к вопросам жилищно-коммунальных услуг. Это и перерасчет в связи с отсутствием потребителя, и порядок замены счетчиков с истекшим сроком поверки, и способы



погашения образовавшейся задолженности за коммунальные услуги в досудебном порядке...

Ветеранов также интересовали вопросы льгот за жилищно-коммунальные услуги, перерасчета пенсий, процедуры получения наследства, раздела имущества, нарушение сроков гарантийного ремонта сложной бытовой техники. По ито-

гам обращений составлено 20 претензий и запросов, а также шесть исковых заявлений.

Напоминаем график работы общественных приемных «Мы защитим ваши права»:

ул. Маяковского, 19/3, каб. 203 (здание администрации Орджоникидзевского района), тел. 49-05-99: понедельник – с 15.00 до 17.30, втор-

ник – с 10.00 до 13.00, среда – с 15.00 до 17.30, четверг – с 10.00 до 13.00, пятница – с 14.00 до 16.00;

ул. Октябрьская, 32, каб. 103 (здание администрации Ленинского района), тел. 26-03-91: понедельник – с 16.00 до 18.00, вторник – с 16.00 до 18.00, среда – с 10.00 до 13.00, четверг – с 16.00 до 18.00, пятница – с 15.00 до 17.00.

Погода

Пт 16.04		ночь +7	день +22
ВЕТЕР м/сек		2-4	
ВЕТЕР направление		Ю-З	

Вакцинация

В «Поезде здоровья» прививку от коронавирусной инфекции получили около тридцати магнитогорцев

Динара Воронцова «МР»

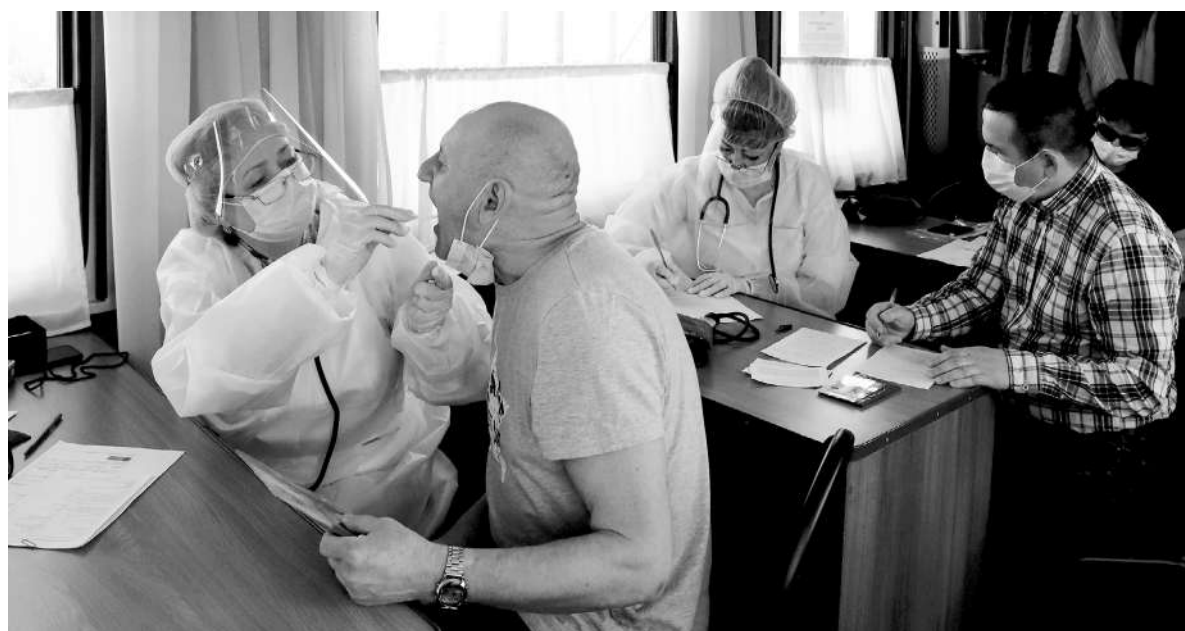
Лучше привиться, чем переболеть



По Южно-Уральской железной дороге «Поезд здоровья» курсирует с 13 апреля. А в 7.30 14 апреля он останавливается на станции Магнитогорск-Пассажирский. На перроне – стулья для ожидающих своей очереди горожан. Возле входа встречают, напоминают о соблюдении масочного режима. Внутри вагона – вешалка для верхней одежды, контейнер с бахилами. Четыре стола, один за перегородкой. Для начала предлагают заполнить согласие на прививку и пару анкет. В первой из них персональные данные: требуются паспорт, СНИЛС и страховой медицинский полис. Во второй надо ответить «да» или «нет» на вопросы о перенесенных заболеваниях, контактах с больными, аллергических реакциях и прочее. Следующий этап – измерение уровня сатурации, температуры и давления. Это делает медсестра.

– Вакцинация проходит в спокойной, доброжелательной обстановке, – рассказывает **медсестра железнодорожной поликлиники города Карталы Елена ПАХОМОВА**. – Люди к нам идут здоровые, отводов не было.

Бригада медицинских работников состоит из трех человек – двух медсестер и фельдшера. В течение трех часов они могут принять до тридцати человек.



Изначально «Поезд здоровья» планировали использовать для вакцинации железнодорожников. Поэтому неудивительно, что в первых рядах именно они. Светлана работает в охране вокзала Магнитогорска. Поставить прививку решила по примеру подруги:

– Разный контингент на вокзале бывает. В поликлинике очередь, а тут такая возможность – непосред-

ственно на рабочем месте можно привиться. Я переболела в декабре. Не сильно, правда. Но 25-процентную двустороннюю пневмонию диагностировали. Самочувствие после прививки хорошее. Как говорится, полет нормальный.

Осмотр непосредственно перед процедурой проводит **фельдшер Татьяна ТЮНИНА**. Она же рассказывает пациентам, что в течение трех дней после вакцинации нельзя употреблять спиртные напитки и смачивать место прививки. Предупреждает, что может быть повышение температуры и болезненность в месте инъекции. Но это, подчеркивает фельдшер, необязательно.

– Выдаем памятку о том, что второй раз мы встретимся через 21 день. Поезд прибудет сюда же. Так же произведем осмотр и при отсутствии противопоказаний вакцинируем вторым компонентом, – поясняет фельдшер. – Вообще вакцина переносится очень хорошо. Мы, медики, общаемся друг с другом, и не было такого, что кто-то из вакцинированных пожаловался.

Людмила живет и работает в Адлере. Прописана в Магнитогорске, гостит у сестры. О возможности перед отлетом на юг привиться в «Поезде здоровья» узнала из интернета:

– Я завтра улетаю. Решила, что так удобно. Наверное, все же лучше сделать прививку, чем переболеть. Считают неоспоримым вывод Людмила и вся бригада медиков, и процедурная **медсестра Лариса ИСУПОВА**, работающая в «Поезде здоровья» на последнем рубеже. Она в соответствии с поступающей от коллег информацией достает из холодильника ампулы с вакциной, вносит в журнал данные пациента, серию и номер партии препарата.

– К 10 часам утра мы привили 19 пациентов. Записываем, кто вакциной из какой упаковки привит, – уточняет Лариса. – Еще раз повторяем, чего нельзя делать в течение

ближайших трех дней. И предлагаем пациенту в течение 30 минут оставаться в поле нашей видимости.

Сопроводжает «Поезд здоровья» **заместитель начальника эксплуатационного локомотивного депо «Оренбург» по кадрам и социальным вопросам Михаил ПАВЛЕНКОВ**. Он организует на станциях связь с работниками РЖД, размещение объявлений на вокзалах и контроль ситуации.

– Мы обеспечиваем условия хранения вакцины. Контролируем температурный режим в холодильнике и вагоне, – уточняет Михаил Евгеньевич. – В соответствии с требованиями Роспотребнадзора в вагоне проводится усиленная дезинфекция – очистка воздуха с помощью рециркуляторов и обработка всех поверхностей. Бригады медработников меняются. В Челябинске, Еманжелинске и Троицке работала бригада из областного центра. В Дзержинске и Магнитогорске – из Карталов.

В 10.25 работа вагона завершается. «Поезд здоровья» отправляется в Ново-Орск. Всего на пути следования по Южно-Уральской железной дороге медиков с вакциной ждут на 15 станциях. Последняя из них – Кувандык Оренбургской области. Затем поезд вернется в Челябинск.

Напомним, **губернатор Челябинской области Алексей ТЕКСЛЕР** объявил о старте вакцинации от COVID-19 в регионе в ноябре прошлого года на заседании оперативного штаба. Первая партия вакцины из трех тысяч упаковок была доставлена в начале декабря. Первыми прививки получили сотрудники полиции, преподаватели вузов и ссузов, школьные учителя, медицинские и социальные работники. Массовая вакцинация населения от коронавируса началась на Южном Урале в феврале.

Андрей РЫЖКОВ

Держим планку!

В минувшие выходные в торгово-развлекательных комплексах Магнитогорска вновь прошла вакцинация от COVID-19, в которой приняли участие 358 человек

Привиться могли все желающие. Для этого нужно было предоставить паспорт, полис ОМС и СНИЛС. Каждому гражданину перед процедурой измерили температуру, давление и сатурацию, уточнили общее состояние здоровья, наличие противопоказаний.

По правилам вакцина состоит из двух компонентов. Первый вводили приходившим непосредственно в ТРК, а для введения второго их направляли в поликлиники на 21 день после привития.

Министерство здравоохранения Российской Федерации подготовило памятку для граждан: «Вакцинация от COVID-19. Ответы на часто задаваемые вопросы».

Переход на массовые и удобные для жителей площадки для вакцинации от COVID-19 инициировал **глава региона Алексей ТЕКСЛЕР**. Первый опыт показал положительный отклик населения. По данным министерства здравоохранения Челябинской области, 10 и 11 апреля в областных торгово-развлекательных комплексах от коронавируса привились 1337 человек.

Напомним, что жители города могут записаться на вакцинацию в режиме онлайн на портале «Госуслуги». Для этого необходимо зайти на сайт gosuslugi.ru и выбрать раздел «Запись на вакцинацию от COVID-19». Если пользователь записывается сам, данные заполняются автоматически из личного кабинета. Если нужно записать другого человека, потребуются его ФИО, дата рождения, номер СНИЛС, телефон, серия и номер медицинского полиса. Затем в карточке услуги необходимо выбрать пункт вакцинации, удобные дату и время, а также подтвердить запись.

Если возможность выбора времени отсутствует, можно записаться в лист ожидания. Сотрудники медицинской организации свяжутся по телефону с пациентом для согласования даты и времени посещения медучреждения.



О простом и вечном

Чтобы никто не был забыт

В Магнитогорске разработан специальный сервис, который позволяет быстро найти расположение захоронений на городских кладбищах

Зачастую родные не могут найти могилы своих близких, поскольку редко их посещают. Причины разные – переезд в другой город, постоянная занятость... Как правило, в таких случаях подспорьем должны стать специальные журналы захоронений на городских кладбищах. Однако нередко эти документы находятся в плачевном состоянии, потому что десятилетиями никто не обновлял. Случалось, что журнальные листы просто рассыпались в руках от времени. Таким образом, многие ценные данные просто канули в Лету, и восстановить их уже не представлялось возможным.

Однако не стоит отчаиваться, шанс найти захоронения близких и родных остался. В Магнитогорске существует сайт, где собраны сведения обо всех могилах на всех четырех городских кладбищах. И чтобы найти нужное захоронение, достаточно ввести фамилию умершего.

Отметим, что подобного масштаба проект реализован только в Магнитогорске. Он стал первым в России. Сейчас на портале открыт еще один социальный проект – «Чтобы помнили». Там размещены карточки с информацией о захоронениях известных культурных деятелей Магнитогорска – художников, писателей, скульпторов, музыкантов. О каждом из них есть небольшая историческая справка.

Отметим, что на портале вся основная информация о захоронениях находится в открытом доступе, платить за регистрацию тоже не придется. «Магнитогорский рабочий» подготовил подробную инструкцию, как найти могилу кого-то из знакомых или родственников.



Ирина ЧУРИЛИНА
Открытые источники

1

В первую очередь прописываем в поисковике «Поиск захоронений Магнитогорск» и проходим по первой же предложенной ссылке. Это сайт ритуальной компании «Евросервис», которая и предоставляет указанную услугу. На главной странице портала находим вкладку «Поиск захоронений», она расположена на верхней панели справа.

2

Разработчики сайта предупреждают, что системой поиска захоронений может воспользоваться только зарегистрированный пользователь. Поэтому вам предлагают либо зайти под имеющимся логином в учетную запись, либо пройти простую регистрацию. Если вы впервые на этом портале, то нажимайте кнопку «Зарегистрироваться». Эта процедура максимально упрощена. От вас требуется только ввести ваши имя, фамилию и отчество, указать номер телефона или адрес электронной почты на выбор, а также придумать пароль, состоящий из не менее чем шести символов.

Обращаем внимание: в разделе «Соглашаюсь на обработку персональных данных» и «Соглашаюсь на получение рассылки» должны быть проставлены «галочки». Также при желании можно посмотреть условия соглашений, пройдя по указанным рядам ссылок. После этих простых действий нажимаем на кнопку «Зарегистрироваться». Если вы при регистрации указали телефон, то вам поступит код, который нужно будет затем ввести в специальную строку. Если же указали электронный адрес, код следует искать там. После регистрации вам станет доступна строка, куда можно будет ввести данные усопшего, могилу которого хотелось бы найти. При этом не обязательно вводить полностью данные, можно ограничиться только фамилией. Тогда вам предложат посмотреть захоронения всех усопших с такой фамилией на погостах Магнитогорска.

3

Как только вы ввели данные, система выдаст карточку могилы. Там размещена основная фотография, указаны данные умершего, годы его жизни, а также перечислены все находящиеся в пределах одной ограды захоронения. Эти данные тоже можно открыть и просмотреть.

При раскрытии карточки открывается фотография уже большего размера, внизу мы видим, что можно посмотреть все имеющиеся снимки могилы. Как правило, это два – три снимка, сделанных в разное время.

Также мы видим номер захоронения, тип – например «захоронение в участке», номер участка, даты рождения и смерти, а также сведения о том, на каком кладбище находится могила. Недоступной остается лишь графа «Квартал». Ее разработчики предлагают платно. После оплаты услуги, которую можно произвести на сайте, вам будет доступна информация о квартале, где расположен указанный участок, также можно будет посмотреть месторасположение участка на интерактивной карте кладбища.

В самой вкладке захоронения в бесплатной версии можно перейти на карточку участка. Здесь тоже можно увидеть фотографии участка с размещенными на нем захоронениями.

Кроме того, сайт предлагает ряд платных услуг, например, можно заказать фотоотчет и получить свежие фотографии участка в реальном времени. Это очень удобно, если, к примеру, нет возможности выехать на кладбище, но хочется узнать о состоянии могилы. В стоимость услуги также входит виртуальная экскурсия по участку, где можно рассмотреть захоронения близких со всех сторон. Сроки выполнения, как заявляют разработчики, один – три дня.

Ориентируемся по картам

К слову, на въезде у кладбищ в Магнитогорске расположены стенды с картами. Там указано расположение участков по номерам, а также отмечены ориентиры и входы-выходы. На карте Левобережного кладбища можно увидеть такие обозначения, как «Мальчик» и «Пропеллер». Обычно эти обозначения привлекают к себе внимание, и многие задаются вопросом, что же это за памятники? Оказывается, под обозначением «Мальчик» имеется в виду памятник в виде печки, на трубе которой стоит малыш. Говорят, похороненный здесь мальчик сгорел в печи.

Трагедия, судя по состоянию самого постамента и дате, указанной на табличке, произошла в 1953 году. Погибшему малышу на тот момент было и трех лет. Пропеллер же установлен на мемориале летчикам городского аэроклуба. Он, как сообщают некоторые интернет-источники, посвящен летчикам и парашютистам магнитогорского авиаспортклуба, погибшим в авиакатастрофе 4 мая 1995 года. Также можно увидеть номера участков захоронений и на Яндекс-картах.



Сколько в Магнитогорске кладбищ?

В нашем городе четыре действующих кладбища. Расскажем коротко о каждом из них.



ЛЕВОБЕРЕЖНОЕ КЛАДБИЩЕ

Самый старый некрополь Магнитогорска. Кладбище образовано еще в 1930-х годах. Изначально погост уместился на 20 гектарах. Теперь его площадь уже около 200 гектаров. На Левобережном кладбище погребены останки, по данным некоторых источников, около 220 тысяч человек. Есть среди них и известные жители Магнитогорска, Герои Советского Союза, писатели, почетные граждане города.

Кладбище находится по адресу:
улица Чкалова, 127
Оно открыто ежедневно
с 8.00 до 17.00
Телефон
администрации кладбища
+7 (3519) 59-05-36



ПРАВОБЕРЕЖНОЕ КЛАДБИЩЕ

Считается в Магнитогорске самым престижным. Оно создано в начале 1940-х годов. Его площадь составляет 30 гектаров. В 2000-х годах там насчитывалось более 50 тысяч захоронений. Известно, что до 2011 года Правобережное кладбище носило статус закрытого, погребения там не проводились. Но после расширения погоста появилась возможность для почетных захоронений. На Правобережном кладбище похоронены многие известные горожане. В их числе поэт Борис Ручьев, народный артист РСФСР Семен Эйдинов.

Кладбище находится по адресу:
улица Гагарина, 62а
Оно открыто ежедневно
с 8.00 до 17.00
Телефон
администрации кладбища
8 (3519) 59-05-14



НОВОСЕВЕРНОЕ КЛАДБИЩЕ

Расположено в районе поселков Новосеверного и Железнодорожников. Его тоже можно назвать старым, поскольку образовано оно еще в 1930 году. В основном там хоронили ушедших из жизни жителей 12 участка и поселка Железнодорожников. По некоторым источникам, в 1980 году это кладбище закрыли для захоронений, но спустя 13 лет, в 1993 году, вновь открыли. Здесь сохранились могилы с периода основания погоста. Много на этом кладбище мусульманских захоронений.

Кладбище находится по адресу:
улица Моховая, 1/1
Оно открыто ежедневно
с 8.00 до 17.00
Телефон
администрации кладбища
8 (3519) 59-05-41



ЮЖНОЕ КЛАДБИЩЕ

Достаточно молодое. Оно образовано в Магнитогорске в 1999 году. В первую очередь Южное кладбище должно было разгрузить уже существующие городские погосты. Это кладбище поделено на участки, здесь есть специальная аллея для почетных захоронений, а также места для безродных умерших.

Кладбище находится по адресу:
Челябинский тракт, 28/1
Оно открыто ежедневно
с 8.00 до 17.00
Телефон
администрации кладбища
8 (3519) 59-05-37

Советы психолога



Дождём До лета

Прибавляется день,
все теплее становится на улице,
все громче поют птицы...

Только почему-то весна не радуется, кажется, что совсем нет сил, и ничего не хочется. Весенняя хандра – почему она возникает и что с этим делать? Давайте разберемся.

Межсезонье от начала марта до середины апреля – самое тяжелое время года, когда большая часть людей отмечает у себя усталость, рассеянность и невнимательность, подавленность и раздражительность, отсутствие энергии и желания что-то делать, изменение аппетита, негативный взгляд на мир. В народе говорят: хандра. Психологи утверждают, что она может быть как нормальной защитной реакцией психики (за долгую зиму организм настроился на «спячку», экономию сил, и чтобы перестроиться, ему нужно время), так и быть одним из признаков начинающейся депрессии.

Хандра – мрачное, унылое настроение, ощущение душевной пустоты. В таком состоянии любое неприятное событие (замечание начальника, конфликты дома, на работе или в транспорте) может вывести из равновесия. Как правило, длится это недолго. Но если подобное уныние продолжается, есть опасность возникновения настоящей депрессии. Поэтому психологи советуют не отмахиваться от таких моментов, замечать их и вовремя принимать меры.

Сезонной хандрой страдают не все. Сон меньше семи часов, вредные привычки и несбалансированное питание, пожилой возраст и период менопаузы – если у вас есть что-то из вышеперечисленного, вы в группе риска.

Отчего и почему

Точных причин весенней хандры ученые до сих пор не выяснили, но есть несколько самых вероятных.

Усталость и авитаминоз – самая обычная и частая причина. Сильно влияет на психику нехватка витаминов D и C, характерная для жителей нашего климатического пояса. Холодовая усталость – на обогрев ор-

ганизм тратит большое количество энергии. Часто – несбалансированное меню (для поддержания тепла телу нужна жирная и калорийная пища). Ну, и затаившаяся усталость от ограничений из-за КОВИДа и масок.

Эстетическая усталость. Посеребривший снег, серые дома, черные ветви деревьев – нехватка красоты и ярких цветов незаметно, но сильно бьют по настроению. Это особенность поздней осени и ранней весны.

Действие окружения. Чем больше ваших знакомых отмечают у себя подобные симптомы, тем быстрее вы под влиянием их рассказов почувствуете подобное у себя. Как вирус, пессимизм тоже может распространяться в геометрической прогрессии.

Недостаток воздуха и движения. В морозы мы меньше двигаемся и больше находимся в помещении, реже выбираемся из дома. Гиподинамия – это понятие стало привычным, но от того не менее значимым. **Сезонное снижение иммунитета** и более частые простудные заболевания. Осенью и зимой мы болеем ими чаще, а это изматывает и снижает настроение.

Весна и осень – время хроников. В этот период обостряются хронические заболевания, которые тоже отнимают силы.

Нехватка света. Человек – существо дневное, короткий зимний день отрицательно сказывается на нашем самочувствии, как душевном, так и физическом. Нарушаются биологические часы, сбиваются суточные ритмы (как, например, при перелетах в другие часовые пояса), а они, в свою очередь, влияют на силы и настроение. Многие из нас зимой вообще видят солнце только из окна рабочего кабинета. Зимой усиливается сонливость, а весной организм еще не успевает перестроиться.

Недовольство внешним видом – обычно у женщин. Неужели вы никогда не жаловались на лишние килограммы в конце зимы, не награждали себя соответствующими эпитетами и

не стремились «похудеть к лету»? А затаившееся недовольство собой – провоцирующий депрессию фактор.

Однако весенняя хандра может оказаться и полезной, если вовремя обратить на нее внимание и не доводить до беды. Например, она помогает замедлиться, остановиться в бесконечной гонке и взглянуть на себя. Выстроить приоритеты, осознать истинные, а не навязанные желания, понять, что не устраивает в жизни, и постараться это изменить.

Также хандра заставляет нас заново выстроить личные границы. Если годами не замечать того, как они нарушаются раз за разом, можно получить не просто хандру, а настоящую депрессию. Весенняя чувствительность заставляет обратить внимание на плохое обращение с собой, на неудовлетворение физических и психологических потребностей, недомогания и хронические болезни, которыми организм сигнализирует нам: остановитесь.

Принимаем меры

Наладить режим дня – рекомендация, набившая оскомину, но от того не менее эффективная. Ложиться и вставать в одно и то же время (отбой желателен до полуночи), за час-два до сна ограничить или вовсе исключить гаджеты не так уж сложно. Спать в хорошо проветренном помещении в удобной постели, в тишине (да, не для всех выполнимо, но постараться придется).

Еда – наше все. То же касается режима питания. По возможности не пропускать обеды, не заменять завтрак кофе, а ужин – «кефирчиком», потому что я на диете». Постараться сделать меню сбалансированным и есть не торопясь. Переедание и недоедание в попытках похудеть вредят в равной степени.

Витамины и здоровье. Начать прием витаминов лучше вместе с врачом! Только специалист может оценить ваше состояние и понять, каких именно элементов вам не хватает.

Для грамотного их подбора вам, скорее всего, понадобится сдать анализы. Кроме того, если у вас есть хронические заболевания, предупредить их обострение врач тоже поможет.

Прибавляем движение. Погода теперь позволяет просто гулять по улице. Если нет сил выходить из дома – хотя бы получасовая разминка в квартире (но не домашняя работа!), или гимнастика по видео из интернета, или просто танцы под любимую музыку при открытой форточке. Затраты минимальны, не нужно дорогих кроссовок и нового спортивного костюма. Но движение на свежем воздухе более предпочтительно.

Свет – наш друг. По возможности старайтесь больше бывать на улице в светлое время суток, в темное – прибавьте освещение в квартире. Если позволяет погода, подставьте солнцу как можно больше открытых участков тела.

Отдых важен. Весной, когда силы на пределе, а до отпуска еще далеко, об отдыхе забывать нельзя. «Даже самый глубокий колодец может высохнуть», – говорят шведы. Включите в план дня пункт «дуракавалание» в обязательном порядке. Хобби, встреча с друзьями, прогулка или баня, поваляться на диване с хорошей книжкой, лечь спать на час раньше – это просто, не требует затрат и подвигів, но отлично работает.

Разрешаем себе удовольствие. Диеты диетами, но совсем лишать себя радости нельзя. Еда – один из основных источников удовольствия. Бананы, шоколад, цитрусовые, инжир, финики, хурма, клубника, сыр – эти «продукты радости» рекомендуют включать в рацион страдающим депрессией. Пряности, чай с травами тоже улучшают состояние, только не забудьте перед этим посоветоваться с врачом, если страдаете заболеваниями ЖКТ.

Больше яркости. Добавляем цвета и запаха в одежду и интерьер. Яркие шарфики и платки, цветные диванные подушки, новые, необычные,

«теплые» ароматы духов – корица, цитрусовые, кофе и шоколад – способны поднять настроение.

Похвала – лучшее лекарство. Не забывайте хвалить себя – за все, что угодно, от маленького «встал вовремя» до рабочих или семейных, хозяйственных подвигов. Смогли удержать себя в руках во время «воспитательного момента» с детьми, вовремя заметили рабочие недочеты и исправили их; вы герой, даже если просто сумели приготовить и съесть полноценный ужин, а не перехватили на бегу бутерброд.

Чистим контакты. Если после разговоров с кем-то вы постоянно чувствуете подавленность и ощущение, что жизнь беспросветна, это повод задуматься – стоит ли вообще общаться с таким человеком? Ищите тех, кто может зарядить вас силами и хорошим настроением.

Смена обстановки. Найти что-то необычное можно возле своего дома. Пойти на работу другой дорогой, иначе расставить посуду или вещи на полках, передвинуть мебель – время от времени полезно менять что-то в повседневности. Чем больше привычных, доведенных до автоматизма моментов в нашей жизни, тем сильнее мы ощущаем себя белками, бегущими в колесе. Привнести новое в свою жизнь может не только смена обстановки, но и непривычное дело: кулинарные эксперименты, смена стиля, необычные музыка или увлечения.

Ищите помощи. Если чувствуете, что не справляетесь сами, не стесняйтесь обратиться к специалистам – врачам и психологам. Не успокаивайте себя тем, что надо просто дожить до отпуска.

Как многое другое в жизни, весенняя хандра может стать как врагом, так и другом. Мы не можем отменить ее – но можем принять и постараться что-то изменить.

Шахматы

Проигравших нет



Павел Сизько

За победу боролись волонтеры местного отделения «Молодой гвардии Единой России» и жители посёлка Димитрова.

В школе №42 былолюдно. Оно и понятно – здесь проходил турнир по шахматам. Его устраивают в поселке уже три года подряд, однако на этот раз соперниками местных жителей стали представители «Молодой гвардии» и городские общественники.

– Совместный турнир мы проводим впервые. Хотя это и соревнование, но проигравших не будет, – рассказал помощник депутата Законодательного Собрания Челябинской области Владимир ЗЯБЛИЦЕВ. – Инициатива провести встречу исходила от жителей поселка. Активисты «Молодой гвардии» часто оказывают помощь жителям поселка Димитрова: убирают

территорию, обрезают аварийные деревья, во время пандемии раздавали продуктовые наборы. Жители захотели поближе познакомиться с активистами, поэтому и было принято решение провести такое мероприятие.

Новость о предстоящем событии облетела весь поселок, и на шахматный турнир собралось много димитровцев. Кто-то пришел в качестве участника, кто-то – поболеть за своих. Перед игрой участников представили друг другу. Самой младшей шахматистке – семилетней Софье КИММЕЛЬ уделили особое внимание. Соня уже успела занять призовое место в городском турнире по шахматам и даже на областных соревнованиях показала отличные результаты.

– В пять лет играть в шахматы меня научил папа. Сначала играла только с ним, потом стала

учиться с тренерами. Дальше я начала побеждать на соревнованиях и занимать призовые места, – поделилась успехами Софья.

Играть с юной участницей решил Владимир Зяблицев.

– 15 лет за шахматы не садился, сейчас есть возможность проверить, помню ли, как играть, – сказал Владимир Иванович.

Он отметил, что цель мероприятия – наладить контакт между «Молодой гвардией» и местными жителями:

– Это дружеский матч, основной задачей является общение между активистами и жителями поселка. Это поможет лучше познакомиться с деятельностью волонтеров, узнать больше о жизни димитровцев.

После первой партии и небольшого перерыва соперники уже дружески общались, делились историями из жизни. Неза-

В Магнитогорске состоялся поселковый шахматный турнир

метно пролетели три часа. Некоторые участники закончили игру и присоединились к зрителям, которые следили за поединком Софьи и Владимира Ивановича.

За их столом стояла полная тишина, сосредоточенные взгляды соперников были направлены на доску. Каждый ход был продуман на несколько шагов вперед – это осознавали оба шахматиста. Однако на третьем часу игры юная участница все же победила оппонента.

Пока болельщики делились эмоциями, а участники ощущениями от игры, судьи подводили итоги.

– В прошлом году был подобный турнир, я принимал участие. В этом году решил – снова пойду. Это отличная возможность проверить свои силы, пообщаться с людьми и просто хорошо провести время, – поделился своими мыслями участник команды поселка Олег ОВЕРЧЕНКО.

Активисты «Молодой гвардии Единой России» с удовольствием участвовали в этом турнире.

– Мне нравится играть в шахматы, а тут представилась хорошая возможность посоревноваться с другими шахматистами. У меня появилось желание, азарт, и я решил принять участие в турнире, – объяснил руководитель отделения «Молодой гвардии» Сергей ЗАПОРОЖЕЦ.

По итогам встречи победу одержала команда димитровцев. Победителям вручили кубки, ценные подарки, медали и грамоты. Соне Киммель все участники искренне пожелали дальнейших успехов в шахматах, а организаторы выразили надежду, что турнир станет ежегодным и традиционным.

Павел СИЗЬКО

Реклама и объявления

Коллектив АО «Горэлектросеть» поздравляет с 90-летием Нину Семеновну ТАТАРНИКОВУ! От всей души желаем крепкого здоровья, счастья, семейного благополучия, долгих лет жизни.

КУПЛЮ
двери, холодильники, батареи, стиральные машины, аккумуляторы, ванны, газовые и электроплиты. Выезжаем в сады и гаражи.
Т.: 45-21-02, 8-964-245-35-42.

УСЛУГИ
◀ водопровод в садах. Т. 29-04-85;
◀ заборы, навесы. Т. 8-904-807-77-30;
◀ сварочные работы. Т. 8-982-112-75-55;
◀ заборы. Ворота. Дешево. Т. 8-999-587-72-20;
◀ садовый водопровод. Т. 8-982-288-85-60;
◀ ремонт теплиц, сварочные работы. Т. 8-951-260-60-60;

Профессиональный ремонт стиральных, посудомоечных, швейных машин, холодильников, газовых, электрических плит, котлов, беговых дорожек. Т. 45-17-35.

ПРОДАМ НЕДВИЖИМОСТЬ
◀ сад в «Машиностроителе». Т. 7-904-801-87-89;
◀ 12 с. в СНТ «Мишурина» без построек, идеально для строительства. Т. 8-908-053-30-47.

ПРОДАМ
◀ дрова, горбыль. Т. 43-33-99;
◀ чернозем, перегной, отсев, щебень и др. от 3 до 30 тонн. Т. 8-919-406-92-38.

СЧИТАТЬ НЕДЕЙСТВИТЕЛЬНЫМ
◀ утерянный аттестат №Б 171741, выданный в 1991 г. «Магнитогорским лицеем» Юлии Вячеславовне Самойловой.

УВЕДОМЛЕНИЕ
О проведении очередного общего собрания членов СНТСН «Садко»
Дата и время: 1 мая 2021 года в 11.00, начало регистрации в 9.30
Адрес проведения: СНТСН «Садко», площадь у здания правления 1А
Форма проведения: Очная.
С проектами документов, подготовленных к собранию, можно ознакомиться с 22 апреля 2021 г. на сайте <https://www.sadkomgn.ru/> товарищества или в здании правления.
Повестка собрания.
1. Актуализация сведений в реестре членов товарищества.
2. Утверждение отчёта председателя за 2020 год.
3. Утверждения устава в новой редакции.
4. Утверждение приходно-расходной сметы товарищества и финансово-экономического обоснования размеров членских и целевых взносов, платежей за пользование имуществом общего пользования на сезон 2021 года.
5. Утверждение размера, порядка, сроков оплаты, пени, платы, взносов.
6. Выборы ревизионной комиссии.
7. Выборы представителя (п.4 ст. 39 ФЗ-221).
Правление СНТСН «Садко»

Место для вашей рекламы.
Т. 26-33-52, 26-33-36.

Официально

Объявление

Администрация города Магнитогорска планирует заключить договор на размещение нестационарных торговых объектов на земельных участках:

1. с кадастровым номером 74:33:0306002:33, площадью 12 кв. м. по адресу: ул. Труда, в районе здания №11 (приложение №1 к Постановлению администрации города Магнитогорска от 14.11.2017 №13561-П «Об утверждении схемы размещения нестационарных торговых объектов на территории города Магнитогорска» номер по порядку во второй графе Схемы 3-О) с ООО «Пресса Магнитки» (ИНН 7456029256, ОГРН 1157456019962);

2. с кадастровым номером 74:33:0302003:105, площадью 9 кв. м. по адресу: ул. Труда, в районе здания №32 (приложение №1 к Постановлению администрации города Магнитогорска от 14.11.2017 №13561-П «Об утверждении схемы размещения нестационарных торговых объектов на территории города Магнитогорска» номер по порядку во второй графе Схемы 7-О) с ООО «Пресса Магнитки» (ИНН 7456029256, ОГРН 1157456019962);

3. с кадастровым номером 74:33:0307002:67, площадью 9 кв. м. по адресу: ул. Труда, в районе здания №39 (приложение №1 к Постановлению администрации города Магнитогорска от 14.11.2017 №13561-П «Об утверждении схемы размещения нестационарных торговых объектов на террито-

рии города Магнитогорска» номер по порядку во второй графе Схемы 9-О) с ООО «Пресса Магнитки» (ИНН 7456029256, ОГРН 1157456019962);

4. с кадастровым номером 74:33:1329001:340, площадью 15 кв. м. по адресу: просп. Пушкина (западная сторона) на остановке автобуса «Площадь Победы» (приложение №1 к Постановлению администрации города Магнитогорска от 14.11.2017 №13561-П «Об утверждении схемы размещения нестационарных торговых объектов на территории города Магнитогорска» номер по порядку во второй графе Схемы 17-О) с ООО «Пресса Магнитки» (ИНН 7456029256, ОГРН 1157456019962);

5. с кадастровым номером 74:33:0307001:161, площадью 9 кв. м. по адресу: ул. Советская, в районе здания №170 (приложение №1 к Постановлению администрации города Магнитогорска от 14.11.2017 №13561-П «Об утверждении схемы размещения нестационарных торговых объектов на территории города Магнитогорска» номер по порядку во второй графе Схемы 23-О) с ООО «Пресса Магнитки» (ИНН 7456029256, ОГРН 1157456019962).

В соответствии с п. 6 ч. 2 ст. 3 Закона Челябинской области от 09.04.2020 №131-30 «О порядке и условиях размещения нестационарных торговых объектов на землях или земельных участ-

ности Челябинской области или муниципальной собственности, землях или земельных участках, государственная собственность на которые не разграничена, без предоставления земельных участков и установления сервитута, публичного сервитута» хозяйствующий субъект, принявший на себя обязательство осуществлять в нестационарном торговом объекте продажу газет, журналов и книг на бумажном носителе, в их товарообороте составляет не менее 40 процентов товарооборота, имеет право заключить договор на размещение нестационарного торгового объекта без проведения торгов. Учет торговой выручки от продажи газет, журналов и книг на бумажном носителе, а также сопутствующих товаров ведется раздельно.

При соблюдении вышеуказанных условий в течение 15 календарных дней со дня публикации данного извещения юридические лица и индивидуальные предприниматели, желающие разместить торговый объект на вышеуказанном земельном участке, вправе подать заявление на заключение договора на размещение нестационарного торгового объекта в МФЦ г. Магнитогорска по следующим адресам:

пр. К. Маркса, д. 79, МФЦ №1; ул. Суворова, д. 123, МФЦ №2; ул. Маяковского, д. 19/3, МФЦ №4; ул. Комсомольская, д. 38, МФЦ №5; ул. Зеленый лог, д. 32, МФЦ №6.

Уборка

Чистота и порядок зависят от каждого

Специально для собаководов администрацией города на общественных территориях установлены таблички с призывами убирать экскременты за своими питомцами. Кроме того, там же находятся и боксы с гигиеническими пакетиками для сбора и утилизации продуктов жизнедеятельности собак. Такие пакеты биоразлагаемы и предназначены именно для данного вида отходов. Подобная практика оказалась востребована среди горожан, поэтому администрацией города принято решение о дополнительной установке боксов на территории Магнитогорска.

В соответствии с ФЗ «Об ответственном обращении с животными и о внесении изменений в отдельные законодательные акты Российской Федерации» от 27.12.2018 №498-ФЗ собственники при выгуле домашнего животного должны обеспечивать уборку продуктов жизнедеятельно-



сти питомца в местах и на территории общего пользования.

Как показывает практика, во всех развитых странах специальные площадки для выгула собак существуют только для тренировки животных. В иных случаях собак нужно выгуливать по общепринятым правилам: на поводке и в наморднике. Ведь ответ-

ственность за поведение любимого питомца полностью лежит на его хозяине. Именно от человека, уровня воспитания, менталитета зависит то, какой дискомфорт, как физический, так и моральный, может создать его животное окружающим.

Администрация города обращается ко всем любителям домашних

животных с просьбой обратить внимание на проблему экологического содержания питомцев. Ведь в Магнитогорске ежегодно прилагаются максимальные усилия для комфортного и приятного проживания людей: строятся и ремонтируются дороги, объекты культуры и спорта, благоустраиваются общественные территории. При выполнении всех работ городские власти не забывают и о собаководах, которые выгуливают своих питомцев несколько раз в день. Нужно уважать труд и усилия людей, которые занимаются благоустройством города. Чистота и порядок в Магнитогорске зависят от каждого горожанина.

Напомним, в Челябинской области продолжается санитарная уборка и очистка городского пространства от скопившегося за зимний период мусора. В регионе весенние субботники пройдут с 19 апреля по

7 мая. Основные работы запланированы на 24 апреля по всей стране. В этот день помимо самой уборки на центральных площадках пройдут воркшопы, акции по сбору батареек и другие мероприятия.

В обязательном порядке субботники пройдут на территориях, благоустроенных по федеральному проекту «Формирование комфортной городской среды». Напомним, с 26 апреля по 30 мая на платформе 74.gorodsreda.ru южноуральцы смогут выбрать площадки для благоустройства в 2022 году.

В Магнитогорске массовые субботники, они же – дни чистоты, с привлечением организаций всех форм собственности рекомендовано провести 9, 16 и 24 апреля. Очистить город на территориях жилых микрорайонов, скверов, парков, улиц, дворов, поселков и организаций города продолжат до 31 мая.

Селигдар
ПУБЛИЧНОЕ АКЦИОНЕРНОЕ ОБЩЕСТВО

золотодобывающее предприятие в Якутии (г. Алдан) приглашает на постоянную работу:

ИНЖЕНЕР-МЕХАНИК – з/п по итогам собеседования
МАШИНИСТ ЭКСКАВАТОРА – з/п от 149 т.р.
МАШИНИСТ ТРЕЛЕВОЧНОЙ МАШИНЫ – з/п от 111 т.р.
ВОДИТЕЛЬ АВТОМОБИЛЯ (КМУ) – з/п от 107 т.р.
ВОДИТЕЛЬ ПОГРУЗЧИКА ФРОНТАЛЬНОГО – з/п от 111 т.р.
ФРЕЗЕРОВЩИК – з/п от 114 т.р.
ТОКАРЬ – з/п от 114 т.р.
СЛЕСАРЬ-РЕМОНТНИК ЗКВ – з/п от 103 т.р.
ЭЛЕКТРОГАЗОСВАРЩИК – з/п от 107 т.р.

Специалист по подбору персонала: Ахметова Анастасия
Тел.: +7 914 116 0032 (WhatsApp, Viber)

ИНЖЕНЕР ОТДЕЛА ТЕХНИЧЕСКОГО КОНТРОЛЯ – з/п от 139 т.р.
ИНЖЕНЕР ПО ПБ И ПК – з/п от 148 т.р.
ОПЕРАТОР ПУЛЬТА УПРАВЛЕНИЯ – з/п от 114 т.р.
АППАРАТЧИК ГИДРОМЕТАЛЛУРГ – з/п от 106 т.р.
МАШИНИСТ НАСОСНЫХ УСТАНОВОК – з/п от 106 т.р.
МАШИНИСТ КОНВЕЙЕРА – з/п от 104 т.р.
МАШИНИСТ ОТВАЛООБРАЗОВАТЕЛЯ – з/п от 110 т.р.
ДРОБИЛЬЩИК – з/п от 110 т.р.

Специалист по подбору персонала: Дмитриченко Ольга
Тел.: +7 914 116 0054 (WhatsApp, Viber)

ВЕДУЩИЙ ИНЖЕНЕР ПО НАДЗОРУ ЗА ЗДАНИЯМИ И СООРУЖЕНИЯМИ – з/п по итогам собеседования
ИНЖЕНЕР СТРОИТЕЛЬНОГО КОНТРОЛЯ – з/п по итогам собеседования
ИНЖЕНЕР СМЕТЧИК – з/п по итогам собеседования
ИНЖЕНЕР ПО ИСХОДНО-РАЗРЕШИТЕЛЬНОЙ ДОКУМЕНТАЦИИ – з/п по итогам собеседования
ВЕДУЩИЙ ИНЖЕНЕР ПТО – з/п по итогам собеседования
ЭКОНОМИСТ ОТИЗ – з/п по итогам собеседования
ЭКОНОМИСТ ПЭО – з/п по итогам собеседования
ЗАМЕСТИТЕЛЬ НАЧАЛЬНИКА ЖД ТУПИКА – з/п по итогам собеседования
ИНЖЕНЕР НАЛАДЧИК ГОРНОГО ОБОРУДОВАНИЯ – з/п от 128 т.р.
ИНЖЕНЕР АСУТП – з/п от 150 т.р.

Специалист по подбору персонала: Жорняк Светлана
Тел.: +7 914 116 0069 (WhatsApp, Viber)

ЗАВЕДУЮЩИЙ ЗДРАВПУНКТОМ – з/п по итогам собеседования
УЧАСТКОВЫЙ МАРКШЕЙДЕР – з/п от 168 т.р.
УЧАСТКОВЫЙ ГЕОЛОГ – з/п от 168 т.р.
ГЕОЛОГ УЧАСТКОВЫЙ – з/п от 168 т.р.
МАСТЕР БУРОВОГО УЧАСТКА – з/п от 152 т.р.
ИНЖЕНЕР СВЯЗИ – з/п от 147 т.р.
ВОДИТЕЛЬ АВТОМОБИЛЯ КОМАТЦУ – з/п от 149 т.р.
МАШИНИСТ БУРОВОЙ УСТАНОВКИ – з/п от 149 т.р.
ПОМОЩНИК МАШИНИСТА БУРОВОЙ УСТАНОВКИ – з/п от 145 т.р.
КОМЕНДАНТ – з/п от 80 т.р.
КУХОННЫЙ РАБОЧИЙ – з/п от 86 т.р.

Специалист по подбору персонала: Магон Людмила
Тел.: +7 914 116 0064 (WhatsApp, Viber)

ТЕХНИК ПО УЧЕТУ – з/п от 142 т.р.
ГОРНЫЙ МАСТЕР – з/п от 152 т.р.
БУРОВОЙ МАСТЕР – з/п от 152 т.р.
ЗАВЕДУЮЩИЙ СКЛАДОМ ГСМ – з/п от 128 т.р.
КЛАДОВЩИК ГСМ – з/п от 98 т.р.
ЭЛЕКТРОМЕХАНИК СВЯЗИ – з/п от 112 т.р.
МАШИНИСТ БУЛЬДОЗЕРА – з/п от 124 т.р.
СЛЕСАРЬ КИПИА – з/п от 129 т.р.
ЭЛЕКТРОМОНТЕР – з/п от 103 т.р.
ЭЛЕКТРОСЛЕСАРЬ – з/п от 103 т.р.
СЛЕСАРЬ-САНТЕХНИК – з/п от 103 т.р.

Специалист по подбору персонала: Соколова Светлана
Тел.: +7 914 116 0083 (WhatsApp, Viber)



**ТРУДОУСТРОЙСТВО В СООТВЕТСТВИИ С ТК РФ.
БЕССРОЧНЫЙ ТРУДОВОЙ ДОГОВОР.
МЕТОД РАБОТЫ – ВАХТОВЫЙ, ТРАДИЦИОННЫЙ.**

**КОНТАКТНЫЕ ТЕЛЕФОНЫ: 8 (41145) 37-0-15, ДОБ. 1.
ЭЛ. ПОЧТА: RAVOTA@SELIGDAR.RU.
WWW.SELIGDAR.RU.**

АДРЕС РЕДАКЦИИ и издателя: 455044, Челябинская область, г. Магнитогорск, пр. Ленина, 74; <http://www.mr-info.ru>; e-mail: mr@mr-info.ru, mr-reklama@mail.ru, reklamamr@yandex.ru Распространяется по подписке и в розницу. Цена свободная. НАШ ИНДЕКС: 54599

МАГНИТОГОРСКИЙ РАБОЧИЙ

№ 40 (23181). 15.04.2021

Регистрационное свидетельство
ПИ № ТУ 74-00833
от 30.10.2012 г.

Учредитель и издатель:
АНО «Редакция газеты «Магнитогорский рабочий».
Газета зарегистрирована
Управлением Федеральной службы по надзору
в сфере связи, информационных технологий
и массовых коммуникаций по Челябинской области.
Выпуск издания осуществляется при финансовой
поддержке Федерального агентства по печати
и массовым коммуникациям.

И. о. главного редактора
Олег Владимирович ПАНКОВ
Приемная 26-33-50

Служба новостей 26-33-57
Рекламная служба 26-33-36, 26-33-52 (т/ф)
Служба подписки и доставки 26-33-49
mr_dostavka@bk.ru

Тираж 15163 Заказ № 1722
Отпечатано ЗАО «МДП»:
455023, Челябинская область,
г. Магнитогорск, пр. К. Маркса, 69.
Объем 2 печатных листа.
Подписано в печать по графику
14.04.2021 в 17.30.
Фактически 14.04.2021 в 17.00.

За содержание и достоверность рекламных материалов, программы ТВ и прогноза погоды редакция ответственности не несет. При воспроизведении в печатном, электронном или ином виде ссылка на «Магнитогорский рабочий» обязательна.



Номер набран и сверстан в редакции газеты.

**АДМИНИСТРАЦИЯ ГОРОДА МАГНИТОГОРСКА
ЧЕЛЯБИНСКОЙ ОБЛАСТИ
ПОСТАНОВЛЕНИЕ**

№ 3832-П

**12.04.2021
О подготовке проекта межевания территории города Магнитогорска в границах 127, 127а, 127б кварталов**

В целях обеспечения устойчивого развития территории города Магнитогорска, выделения элементов планировочной структуры, установления границ земельных участков, предназначенных для строительства и размещения линейных объектов, определения зон первоочередного инвестиционного развития, в соответствии со статьями 45, 46 Градостроительного кодекса Российской Федерации, Федеральным законом «Об общих принципах организации местного самоуправления в Российской Федерации», руководствуясь Правилами землепользования и застройки города Магнитогорска, утвержденными Решением Магнитогорского городского Собрания депутатов от 17 сентября 2008 года № 125, Уставом города Магнитогорска,
ПОСТАНОВЛЯЮ:

1. Подготовить проект межевания территории города Магнитогорска в границах 127, 127а, 127б кварталов. Границы проектирования принять согласно приложению к настоящему постановлению.
2. Управлению архитектуры и градостроительства администрации города (Глебова О. В.) обеспечить проведение мероприятий с целью осуществления закупки по подготовке документации по планировке территории.
3. Отделу контрактной службы администрации города (Черных А. С.) на основании сведений, поданных управлением архитектуры и градостроительства администрации города, обеспечить своевременное занесение информации в план график и согласование заявки.
4. Управлению муниципального заказа администрации города (Горбатова О. Н.) разместить извещение об осуществлении закупки по подготовке проекта межевания территории города Магнитогорска в границах 127, 127а, 127б кварталов в единой информационной системе в установленном порядке.
5. Службе внешних связей и молодежной политики администрации города (Рязанова О. М.) в течение трех дней со дня принятия постановления:
 - 1) опубликовать настоящее постановление и приложение в средствах массовой информации;
 - 2) разместить настоящее постановление и приложение на официальном сайте администрации города Магнитогорска в сети Интернет.
6. Контроль исполнения настоящего постановления возложить на заместителя главы города Куревич М. В.

Глава города С. Н. БЕРДНИКОВ



Масштаб: 1:10000 Площадь: 233837м²

Координаты:

№	X	Y
1	411 076,94	1 361 241,79
2	411 086,25	1 361 832,51
3	411 191,13	1 361 831,96
4	411 481,57	1 361 823,42
5	411 476,50	1 361 453,77
6	411 473,65	1 361 235,25

Условные обозначения:

Примечание
Данный чертеж является приложением к постановлению администрации города Магнитогорска от 12.04.2021 № 3832-П

Должность	Фамилия	Подпись	Дата	Администрация города Магнитогорска	
И.о. нач. УАиГ	Глебова О.В.			Страница	Страниц
Нач. ОТИП	Ямольская О.С.			1	1
Вед. специалист	Салихова Г.Т.			Год	
				2021	
				г. Магнитогорск Управление Архитектуры и Градостроительства администрации города	
				Схема границ проектирования	

**АДМИНИСТРАЦИЯ ГОРОДА МАГНИТОГОРСКА
ЧЕЛЯБИНСКОЙ ОБЛАСТИ
ПОСТАНОВЛЕНИЕ**

№ 3833-П

**12.04.2021
О подготовке проекта планировки и проекта межевания территории города Магнитогорска в районе улиц Декабристов, Полевая**

В целях обеспечения устойчивого развития территории города Магнитогорска, выделения элементов планировочной структуры, установления границ земельных участков, предназначенных для строительства и размещения линейных объектов, определения зон первоочередного инвестиционного развития, в соответствии со статьями 45, 46 Градостроительного кодекса Российской Федерации, Федеральным законом «Об общих принципах организации местного самоуправления в Российской Федерации», руководствуясь Правилами землепользования и застройки города Магнитогорска, утвержденными Решением Магнитогорского городского Собрания депутатов от 17 сентября 2008 года № 125, Уставом города Магнитогорска,
ПОСТАНОВЛЯЮ:

1. Подготовить проект планировки и проект межевания территории города Магнитогорска в районе улиц Декабристов, Полевая. Границы проектирования принять согласно приложению к настоящему постановлению.
2. Управлению архитектуры и градостроительства администрации города (Глебова О. В.) обеспечить проведение мероприятий с целью осуществления закупки по подготовке документации по планировке территории.

читать проведение мероприятий с целью осуществления закупки по подготовке документации по планировке территории.

3. Отделу контрактной службы администрации города (Черных А. С.) на основании сведений, поданных управлением архитектуры и градостроительства администрации города, обеспечить своевременное занесение информации в план график и согласование заявки.

4. Управлению муниципального заказа администрации города (Горбатова О. Н.) разместить извещение об осуществлении закупки по подготовке проекта планировки и проекта межевания территории города Магнитогорска в районе улиц Декабристов, Полевая в единой информационной системе в установленном порядке.

5. Службе внешних связей и молодежной политики администрации города (Рязанова О. М.) в течение трех дней со дня принятия постановления:

- 1) опубликовать настоящее постановление и приложение в средствах массовой информации;
- 2) разместить настоящее постановление и приложение на официальном сайте администрации города Магнитогорска в сети Интернет.

6. Контроль исполнения настоящего постановления возложить на заместителя главы города Куревич М. В.

Глава города С. Н. БЕРДНИКОВ



Масштаб: 1:10000 Площадь: 111958м²

Координаты:

№	X	Y
1	407 815,28	1 368 813,72
2	407 580,30	1 368 910,95
3	407 559,96	1 368 855,61
4	407 564,00	1 368 802,36
5	407 556,52	1 368 745,82
6	407 533,78	1 368 686,89
7	407 503,12	1 368 648,59
8	407 421,75	1 368 569,62

Условные обозначения:

Примечание
Данный чертеж является приложением к постановлению администрации города Магнитогорска от 12.04.2021 № 3833-П

Должность	Фамилия	Подпись	Дата	Администрация города Магнитогорска	
И.о. нач. УАиГ	Глебова О.В.			Страница	Страниц
Нач. ОТИП	Ямольская О.С.			1	2
Вед. специалист	Салихова Г.Т.			Год	
				2021	
				г. Магнитогорск Управление Архитектуры и Градостроительства администрации города	
				Схема границ проектирования	

№	X	Y
9	407 358,33	1 368 521,16
10	407 322,58	1 368 489,75
11	407 286,99	1 368 407,18
12	407 279,36	1 368 344,66
13	407 286,09	1 368 286,32
14	407 297,90	1 368 244,14
15	407 327,22	1 368 190,75
16	407 427,47	1 368 076,79
17	407 376,55	1 368 055,82
18	407 256,25	1 368 221,56
19	407 236,28	1 368 296,44
20	407 014,63	1 368 360,84
21	407 285,70	1 368 520,08
22	407 374,06	1 368 578,49
23	407 304,67	1 368 713,27
24	407 508,66	1 368 825,69
25	407 526,75	1 368 874,75
26	407 544,10	1 368 919,03
27	407 553,08	1 368 963,30
28	407 818,28	1 368 917,23
29	407 809,00	1 368 856,80

Подготовка проекта планировки и проекта межевания территории города Магнитогорска в районе улиц Декабристов, Полевая

**АДМИНИСТРАЦИЯ ГОРОДА МАГНИТОГОРСКА
ЧЕЛЯБИНСКОЙ ОБЛАСТИ
ПОСТАНОВЛЕНИЕ**

№ 3834-П

**12.04.2021
Об отказе в предоставлении разрешения на отклонение от предельных параметров разрешенного строительства**

В соответствии со статьей 40 Градостроительного кодекса Российской Федерации, Федеральным

законом «Об общих принципах организации местного самоуправления в Российской Федерации», Положением об общественных обсуждениях по отдельным вопросам градостроительной деятельности в городе Магнитогорске, утвержденным Решением Магнитогорского городского Собрания депутатов от 24 апреля 2018 года № 51, Правилами землепользования и застройки города Магнитогорска, утвержденными Решением Магнитогорского городского Собрания депутатов от 17 сентября 2008 года № 125, на основании заявления ООО ТД «УралАвтоДом», поступившего в администрацию города 11.02.2021 вход. № СИЭР 122964 (вход. № ГМУ-33/6), оповещения о начале общественных обсуждений, опубликованного в газете «Магнитогорский рабочий» от 20.02.2021 № 18, заключения о результатах общественных обсуждений от 20.03.2021, опубликованного в газете «Магнитогорский рабочий» от 20.03.2021 №29, рекомендаций комиссии по подготовке проекта правил землепользования и застройки в городе Магнитогорске главе города (от 30.03.2021 № АГ-03/621), в целях соблюдения прав граждан на благоприятные условия жизнедеятельности, прав и законных интересов правообладателей земельных участков и объектов капитального строительства, в соответствии с требованиями части 2 статьи 40 Градостроительного кодекса Российской Федерации не подтверждено соблюдение требований технических регламентов, а именно не подтверждено возможное уменьшение противопожарных разрывов от размещаемых объектов до соседних зданий, хозяйственных построек, установленных Сводом правил части 4.3 СП 4.13130.2013 «Системы противопожарной защиты. Ограничение распространения пожара на объектах защиты. Требования к объемно-планировочным и конструктивным решениям», утвержденным приказом Министерства Российской Федерации по делам гражданской обороны, чрезвычайным ситуациям и ликвидации последствий стихийных бедствий от 24.04.2013 № 288, руководствуясь Уставом города Магнитогорска,

ПОСТАНОВЛЯЮ:
1. Отказать ООО ТД «УралАвтоДом» в предоставлении разрешения на отклонение от предельных параметров разрешенного строительства (уменьшение отступов до 0,5 метров с северо-восточной стороны земельного участка, уменьшение отступов до 0,3 метров с восточной стороны земельного участка, уменьшение отступов до 1 метра с юго-западной стороны земельного участка), использования земельного участка из категории: земли населенных пунктов (территориальная зона Ц-3, зона обслуживающей, деловой и производственной активности при транспортных и промышленных узлах) с кадастровым номером 74:33:1315001:919, расположенного: г Магнитогорск, ул. Кирова, 90.

2. Службе внешних связей и молодежной политике администрации города (Рязанова О. М.) опубликовать в газете «Магнитогорский рабочий» и разместить на официальном сайте Магнитогорского городского округа в сети Интернет настоящее постановление.

3. Контроль исполнения настоящего постановления возложить на заместителя главы города Куревич М. В.

Глава города С. Н. БЕРДНИКОВ

АДМИНИСТРАЦИЯ ГОРОДА МАГНИТОГОРСКА ЧЕЛЯБИНСКОЙ ОБЛАСТИ ПОСТАНОВЛЕНИЕ

12.04.2021

№ 3835-П

О переходе к летним линейным нормам расхода топлива и смазочных материалов
Для осуществления режима экономии и энергосбережения потребляемых нефтепродуктов, в соответствии с распоряжением Министерства транспорта Российской Федерации от 14.03.2008 № АМ-23-р «О введении в действие методических рекомендаций «Нормы расхода топлив и смазочных материалов на автомобильном транспорте», руководствуясь Уставом города Магнитогорска,

ПОСТАНОВЛЯЮ:
1. Руководителям муниципальных предприятий и учреждений города ввести летние нормы расхода топлива и смазочных материалов на автомобильном транспорте с 16.04.2021.

2. Службе внешних связей и молодежной политике администрации города (Рязанова О. М.) опубликовать настоящее постановление в средствах массовой информации.

3. Контроль исполнения настоящего постановления возложить на заместителя главы города Литвинова А. М.

Глава города С. Н. БЕРДНИКОВ

АДМИНИСТРАЦИЯ ГОРОДА МАГНИТОГОРСКА ЧЕЛЯБИНСКОЙ ОБЛАСТИ ПОСТАНОВЛЕНИЕ

13.04.2021

№ 3871-П

Об организации временного трудоустройства несовершеннолетних граждан в возрасте от 14 до 18 лет в свободное от учебы время

С целью содействия временного трудоустройства несовершеннолетних граждан в свободное от учебы время, профилактики преступности среди несовершеннолетних, в соответствии с Федеральным законом «Об общих принципах организации местного самоуправления в Российской Федерации», Законом Российской Федерации «О занятости населения в Российской Федерации», во исполнение муниципальной программы «Безопасность в городе Магнитогорске» на 2019-2021 годы, утвержденной постановлением администрации города от 14.10.2016 №12578-П, муниципальной программы «Развитие образования в городе Магнитогорске» на 2019-2021 годы, утвержденной постановлением администрации города от 14.10.2016 №12579-П, руководствуясь Уставом города Магнитогорска,

ПОСТАНОВЛЯЮ:
1. Управлению образования администрации города (Сафонова Н. В.), управлению физической культуры и спорта администрации города (Игуменов С. В.), управлению жилищно-коммунального хозяйства администрации города (Болдашов А. В.):

1) создать временные рабочие места для трудоустройства несовершеннолетних граждан в возрасте от 14 до 18 лет;

2) осуществить набор несовершеннолетних, желающих трудоустроиться (приоритет отдавать несовершеннолетним, находящимся в трудной жизненной ситуации);

3) организовать своевременное оформление документации, необходимой для оплаты труда несовершеннолетних граждан;

4) работодателям при расчете заработной платы несовершеннолетних граждан исходить из количества отработанных часов в соответствии с утвержденным МРОТ.

2. Начальнику отдела по делам несовершеннолетних администрации города Шебунаевой Л. С., начальнику службы внешних связей и молодежной политике администрации города Рязановой О. М. координировать работу по созданию рабочих мест для трудоустройства несовершеннолетних граждан.

3. Рекомендовать территориальному отделу ГКУЗ «Центр по координации деятельности медицинских организаций Челябинской области» по г. Магнитогорску (Симонова Е. Н.) обеспечить проведение медицинского осмотра по месту проживания для несовершеннолетних граждан, трудоустраивающихся в свободное от учебы время.

4. Утвердить Перечень видов работ, предлагаемых для временного трудоустройства несовершеннолетних граждан в возрасте от 14 до 18 лет в свободное от учебы время (приложение).

5. Настоящее постановление вступает в силу после его официального опубликования.

6. Службе внешних связей и молодежной политике администрации города (Рязанова О. М.) опубликовать настоящее постановление в средствах массовой информации.

7. Контроль исполнения настоящего постановления возложить на заместителя главы города Рассоха И. А.

Глава города С. Н. БЕРДНИКОВ

Приложение
к постановлению администрации города
от 13.04.2021 № 3871-П

Перечень видов работ, предлагаемых для трудоустройства несовершеннолетних граждан в возрасте от 14 до 18 лет в свободное от учебы время

1. Благоустройство и озеленение территорий:

- 1) очистка газонов, цветников;
- 2) перекопка почвы, посадка, прополка;
- 3) уход за посадками, цветниками;
- 4) уборка поросли;
- 5) озеленение парков, зон отдыха, скверов;
- 6) уборка тротуаров.

2. Работы по ремонту помещений:

- 1) подготовка помещений к ремонту, вынос мебели, вес которой не превышает установленные предельные нормы;
- 2) косметический ремонт помещений;
- 3) мелкий ремонт мебели.

3. Окраска отдельных элементов спортивных сооружений на спортивных площадках (красителями на водной основе).

4. Окраска уличных ограждений (красителями на водной основе).

5. Сортировка, восстановление и сохранение книжного фонда библиотек.

6. Изготовление стендов, учебных пособий, сценических костюмов.

7. Работа с архивом и документами.

АДМИНИСТРАЦИЯ ГОРОДА МАГНИТОГОРСКА ЧЕЛЯБИНСКОЙ ОБЛАСТИ ПОСТАНОВЛЕНИЕ

13.04.2021

№ 3870-П

О признании утратившими силу некоторых постановлений администрации города
В соответствии Федеральным законом «Об общих принципах организации местного самоуправления в Российской Федерации», руководствуясь Уставом города Магнитогорска,

ПОСТАНОВЛЯЮ:
1. Признать утратившими силу:

1) постановление администрации города от 14.03.2016 №2677-П «Об утверждении перечня видов работ, предлагаемых для временного трудоустройства несовершеннолетних граждан в возрасте от 14 до 18 лет в свободное от учебы время»;

2) постановление администрации города от 04.06.2018 №6138-П «О внесении изменений в постановление администрации города от 14.03.2016 №2677-П».

2. Настоящее постановление вступает в силу со дня его подписания.

3. Службе внешних связей и молодежной политике администрации города (Рязанова О. М.) опубликовать настоящее постановление в средствах массовой информации.

4. Контроль исполнения настоящего постановления возложить на заместителя главы города Рассоха И. А.

Глава города С. Н. БЕРДНИКОВ

АДМИНИСТРАЦИЯ ГОРОДА МАГНИТОГОРСКА ЧЕЛЯБИНСКОЙ ОБЛАСТИ ПОСТАНОВЛЕНИЕ

13.04.2021

№ 3872-П

Об организации и проведении городского мероприятия «Маршрут памяти», посвященного 76-ой годовщине Победы в Великой Отечественной войне 1941-1945 гг.

В целях патриотического воспитания молодежи, в связи с празднованием 76-ой годовщины Победы советского народа в Великой Отечественной войне 1941-1945 гг., в соответствии с Федеральным законом «Об общих принципах организации местного самоуправления в Российской Федерации», руководствуясь Уставом города Магнитогорска,

ПОСТАНОВЛЯЮ:
1. Управлению образования администрации города (Сафонова Н. В.), управлению социальной защиты населения администрации города (Ярыгина Л. Г.) совместно с Магнитогорской городской организацией Челябинского регионального отделения Всероссийской общественной организации ветеранов (пенсионеров) войны, труда, вооруженных сил и правоохранительных органов (Магнитогорский городской Совет ветеранов) (Макаров А. А.) и ООО фирма «Долг» (Шестаков П. Н.) организовать 5 мая 2021 года с 10:30 до 15:00 часов городское мероприятие «Маршрут памяти», посвященное 76-ой годовщине Победы советского народа в Великой Отечественной войне 1941-1945 гг. (далее – Мероприятие), по маршруту: монумент «Тыл-Фронту» – Левобережное кладбище.

2. Управлению образования администрации города (Сафонова Н. В.):

1) оказать содействие в подготовке сценария и проведении Мероприятия;

2) обеспечить проведение Мероприятий в образовательных учреждениях.

3. Управлению культуры администрации города (Кудрявцева М. И.) обеспечить звуковое сопровождение Мероприятия.

4. Утвердить состав организационного комитета по подготовке и проведению городского мероприятия «Маршрут памяти», посвященного 76-ой годовщине Победы в Великой Отечественной войне 1941-1945 гг. (приложение).

5. Муниципальному бюджетному учреждению «Дорожное специализированное учреждение города Магнитогорска» (Гаврилов Д. Ю.), Муниципальному казенному учреждению «Комбинат похоронно-ритуальных услуг» (Макарова Н. С.) за счет средств, предусмотренных на текущее содержание, 5 мая 2021 года:

1) до 9:00 часов и после завершения мероприятия в 15:00 часов организовать уборку всей территории у монумента «Тыл-Фронту», братские захоронения, мемориал погибшим воинам-интернационалистам Левобережного кладбища;

2) с 9:00 до 15:00 часов обеспечить доступ автотранспорта и участников Мероприятия к монументу «Тыл-Фронту» и Левобережному кладбищу.

6. Начальнику управления инженерного обеспечения, транспорта и связи администрации города Шумову К. С., директору МП «Магнитогорский городской транспорт» Шенцову Ю. А. за счет средств, предусмотренных на текущее содержание, выделить 10 школьных автобусов для перевозки участников Мероприятия.

7. Службе внешних связей и молодежной политике администрации города (Рязанова О. М.):

1) оповестить средства массовой информации о проведении Мероприятия;

2) опубликовать постановление в средствах массовой информации.

8. Рекомендовать Управлению Министерства внутренних дел России по городу Магнитогорску Челябинской области (Меркулов С. Б.) оказать содействие в обеспечении охраны общественного порядка в местах проведения Мероприятия, сопровождении колонны участников Мероприятия по маршруту: монумент «Тыл-Фронту» – Левобережное кладбище.

9. Контроль исполнения настоящего постановления возложить на заместителя главы города Рассоха И. А.

Глава города С. Н. БЕРДНИКОВ

Приложение
к постановлению администрации города
от 13.04.2021 № 3872-П

Состав организационного комитета по подготовке и проведению городского мероприятия «Маршрут памяти», посвященного 76-ой годовщине Победы в Великой Отечественной войне 1941-1945 гг.

Рассоха И. А.	– председатель организационного комитета, заместитель главы города
Сафонова Н. В.	– заместитель председателя организационного комитета, начальник управления образования
Члены организационного комитета:	
Гаврилов Д. Ю.	– директор МБУ «Дорожное специализированное учреждение города Магнитогорска»
Кудрявцева М. И.	– начальник управления культуры администрации города
Макаров А. А.	– председатель городского Совета ветеранов (по согласованию)
Меркулов С. Б.	– начальник Управления Министерства внутренних дел России по городу Магнитогорску Челябинской области (по согласованию)
Шестаков П. Н.	– директор ООО фирма «Долг» (по согласованию)
Шумов К. С.	– начальник управления инженерного обеспечения, транспорта и связи администрации города
Ярыгина Л. Г.	– начальник управления социальной защиты населения администрации города

АДМИНИСТРАЦИЯ ГОРОДА МАГНИТОГОРСКА ЧЕЛЯБИНСКОЙ ОБЛАСТИ ПОСТАНОВЛЕНИЕ

13.04.2021

№ 3873-П

О внесении изменений в постановление администрации города от 11.01.2021 № 2-П

Руководствуясь статьями 45, 46 Градостроительного кодекса Российской Федерации, Федеральным законом «Об общих принципах организации местного самоуправления в Российской Федерации», Уставом города Магнитогорска, с учетом заявления ООО «ММК-ИНДУСТРИАЛЬНЫЙ ПАРК» от 25.03.2021 вход. № АГ-01/2702,

ПОСТАНОВЛЯЮ:
1. Внести в постановление администрации города от 11.01.2021 № 2-П «О подготовке проекта планировки и проекта межевания территории города Магнитогорска в районе улицы 9 мая с целью размещения линейных объектов (трасса кислородопровода)» (далее – постановление) следующие изменения:

1) наименование постановления изложить в следующей редакции: «О подготовке проекта планировки и проекта межевания территории города Магнитогорска в районе улицы 9 мая с целью размещения линейных объектов (ООО «ММК-ИНДУСТРИАЛЬНЫЙ ПАРК»). ЦЛХП. Участок адъюстажа для продукции ЛПЦ-4 ПАО «ММК». Наружные сети кислородопровода»;

2) пункт 1 постановления изложить в следующей редакции:

«1. ООО «ММК-ИНДУСТРИАЛЬНЫЙ ПАРК» подготовить проект планировки и проект межевания территории города Магнитогорска в районе улицы 9 мая с целью размещения линейных объектов (ООО «ММК-Индустиальный парк»). ЦЛХП. Участок адъюстажа для продукции ЛПЦ-4 ПАО «ММК»».

Наружные сети кислородопровода). Границы проектирования принять согласно приложению к настоящему постановлению.»;

- 3) приложение к постановлению изложить в новой редакции (приложение).
2. Рекомендовать ООО «ММК-ИНДУСТРИАЛЬНЫЙ ПАРК» совместно с проектировщиком выполнить задание на разработку градостроительной документации и согласовать с управлением архитектуры и градостроительства администрации города.
3. Службе внешних связей и молодежной политики администрации города (Рязанова О. М.) в течение трех дней со дня принятия постановления:
 - 1) опубликовать настоящее постановление и приложение в средствах массовой информации;
 - 2) разместить настоящее постановление и приложение к постановлению на официальном сайте администрации города Магнитогорска в сети Интернет.
4. Контроль исполнения настоящего постановления возложить на заместителя главы города Курсевиц М. В.

Глава города С. Н. БЕРДНИКОВ

опубликованным в газете «Магнитогорский рабочий» от 25.02.2021 № 19, с учетом протокола общественных обсуждений от 24.03.2021 и заключения о результатах общественных обсуждений, от 27.03.2021, опубликованного в газете «Магнитогорский рабочий», от 27.03.2021 № 32, руководствуясь Уставом города Магнитогорска,

- ПОСТАНОВЛЯЮ:**
1. Утвердить проект планировки и проект межевания территории по ул. Советская от ул. Зеленый Лог до ул. Радужная (с целью размещения линейных объектов), шифр: МК-457/20, выполненные ООО «Архитектурная мастерская «Городское планирование», в составе:
 - 1) Положения о размещении линейного объекта согласно приложению № 1 к настоящему постановлению;
 - 2) чертёж красных линий, чертёж границ зон планируемого размещения линейных объектов, чертёж зон планируемого размещения линейных объектов, подлежащих реконструкции, в связи с изменением их местоположения М 1:1000 согласно приложению № 2 к настоящему постановлению;
 - 3) текстовая часть проекта межевания территории согласно приложению №3 к настоящему постановлению;
 - 4) чертёж межевания территории М 1:1000 согласно приложению № 4 к настоящему постановлению.
 2. Управлению архитектуры и градостроительства администрации города (Глебова О. В.) разместить утвержденные проект планировки и проект межевания территории по ул. Советская от ул. Зеленый Лог до ул. Радужная (с целью размещения линейных объектов) в информационной системе обеспечения градостроительной деятельности.
 3. Службе внешних связей и молодежной политики администрации города (Рязанова О. М.):
 - 1) опубликовать настоящее постановление и приложения к постановлению в средствах массовой информации в течение 7 дней со дня утверждения проекта;
 - 2) разместить настоящее постановление и приложения к постановлению на официальном сайте администрации города Магнитогорска в сети Интернет.
 4. Контроль исполнения постановления возложить на заместителя главы города Курсевиц М. В.

Глава города С. Н. БЕРДНИКОВ

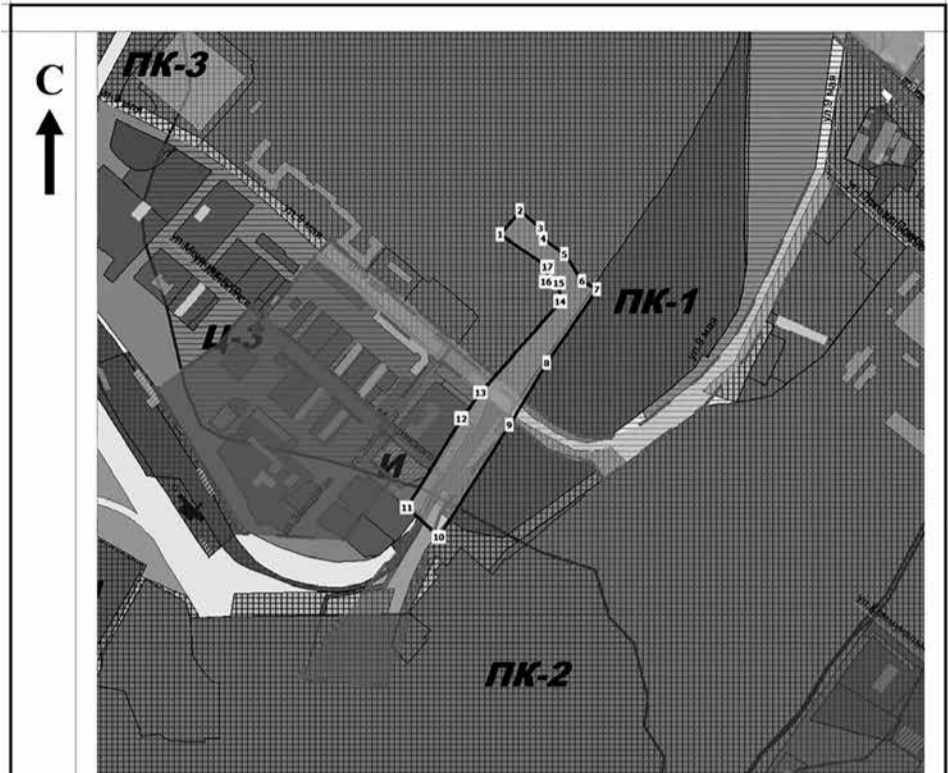
Приложение № 1
к постановлению администрации города
от 13.04.2021 № 3875-П

Положение о размещении линейных объектов.

Проект планировки и проект межевания территории по ул. Советская от ул. Зеленый Лог до ул. Радужная (с целью размещения линейных объектов) разработаны на основании постановления администрации города Магнитогорска от 27.05.2020 № 5520-П «О подготовке проекта планировки и проекта межевания территории по ул. Советская от ул. Зеленый Лог до ул. Радужная (с целью размещения линейных объектов)» (приложение 1 Тома II) в соответствии с Задаaniem на разработку градостроительной документации (приложение 2 Тома II).

При разработке настоящего проекта учтены следующие нормативные правовые акты и нормативные материалы:

- Градостроительный кодекс Российской Федерации;
 - Земельный кодекс Российской Федерации;
 - Водный кодекс Российской Федерации;
 - Федеральный закон от 22.07.2008 № 123-ФЗ «Технический регламент о требованиях пожарной безопасности»;
 - Федеральный закон от 30.03.1999 № 52-ФЗ «О санитарно-эпидемиологическом благополучии населения»;
 - Федеральный закон от 14.03.1995 № 33-ФЗ «Об особо охраняемых природных территориях»;
 - Федеральный закон от 10.01.2002 № 7-ФЗ «Об охране окружающей среды»;
 - Федеральный закон от 13.07.2015 № 218-ФЗ «О государственной регистрации недвижимости»;
 - Федеральный закон от 25.06.2002 № 73-ФЗ «Об объектах культурного наследия (памятниках истории и культуры) народов Российской Федерации»;
 - Закон Российской Федерации от 21.02.1992 № 2395-1 «О недрах»;
 - Постановление Правительства Российской Федерации от 12.05.2017 № 564 «Об утверждении Положения о составе и содержании проектов планировки территории, предусматривающих размещение одного или нескольких линейных объектов»;
 - Постановление Правительства Российской Федерации от 24.02.2009 № 160 «О порядке установления охранных зон объектов электросетевого хозяйства и особых условий использования земельных участков, расположенных в границах таких зон»;
 - Постановление Правительства Российской Федерации от 09.06.1995 № 578 «Об утверждении правил охраны линии и сооружений связи Российской Федерации»;
 - Постановление Правительства Российской Федерации от 20.11.2000 № 878 «Об утверждении Правил охраны газораспределительных сетей»;
 - Постановление Правительства Российской Федерации от 03.03.2018 № 222 «Об утверждении Правил установления санитарно-защитных зон и использования земельных участков, расположенных в границах санитарно-защитных зон»;
 - Постановление Правительства Российской Федерации от 18.04.2016 № 322 «Об утверждении Положения о представлении в федеральный орган исполнительной власти (его территориальные органы), уполномоченный Правительством Российской Федерации на осуществление государственного кадастрового учета, государственной регистрации прав, ведение Единого государственного реестра недвижимости и предоставления сведений, содержащихся в Едином государственном реестре недвижимости, федеральными органами исполнительной власти, органами государственной власти субъектов Российской Федерации и органами местного самоуправления дополнительных сведений, воспроизводимых на публичных кадастровых картах»;
 - Постановление Госстроя СССР от 28.12.1973 № 256 «Нормы отвода земель для магистральных водоводов и канализационных коллекторов СН 456-73»;
 - Постановление Госстроя СССР от 03.06.1974 № 114 СН 461-74 «Нормы отвода земель для линий связи»;
 - Постановление Госстроя СССР от 22.07.1974 № 153 СН 465-74 «Нормы отвода земель для электрических сетей напряжением 0,4 – 500 кВ»;
 - Приказ Министерства архитектуры, строительства и жилищно-коммунального хозяйства Российской Федерации от 17.08.1992 № 197 «О типовых правилах охраны коммунальных тепловых сетей»;
 - Приказ Министерства экономического развития Российской Федерации от 01.09.2014 № 540 «Об утверждении классификатора видов разрешенного использования земельных участков» (далее – классификатор);
 - Приказ Министерства архитектуры, строительства и жилищно-коммунального хозяйства Российской Федерации от 25.04.2017 № 740/пр «Об установлении случаев подготовки и требований к подготовке, входящей в состав материалов по обоснованию проекта планировки территории схемы вертикальной планировки, инженерной подготовки и инженерной защиты территории»;
 - Руководящий документ системы РДС 30-201-98 «Инструкция о порядке проектирования и установления красных линий в городах и других поселениях Российской Федерации»;
 - Санитарно-эпидемиологические правила и нормативы СанПиН 2.2.1/2.1.1200-03 «Санитарно-защитные зоны и санитарная классификация предприятий, сооружений и иных объектов»;
 - Санитарно-эпидемиологические правила и нормативы СанПиН 2.1.4.1110-02 «Зоны санитарной охраны источников водоснабжения и водопроводов питьевого назначения»;
 - Свод правил СП 8.13130.2009 «Системы противопожарной защиты. Источники наружного противопожарного водоснабжения. Требования пожарной безопасности»;
 - Свод правил СП 31.13330.2012 «Водоснабжение. Наружные сети и сооружения. Актуализированная редакция СНиП 2.04.02-84*»;
 - Свод правил СП 42.13330.2016 «Свод правил. Градостроительство. Планировка и застройка городских и сельских поселений. Актуализированная редакция СНиП 2.07.01-89*»;
 - Свод правил СП 396.1325800.2018 «Улицы и дороги населенных пунктов. Правила градостроительного проектирования»;
 - Свод правил СП 62.13330.2011* «Газораспределительные системы. Актуализированная редакция СНиП 42-01-2002»;
 - Свод правил СП 47.13330.2016 «Инженерные изыскания для строительства. Основные положения. Актуализированная редакция СНиП 11-02-96»;
 - решение Магнитогорского городского Собрания депутатов от 25.09.2018 года № 116 «О внесении изменений в местные нормативы градостроительного проектирования города Магнитогорска, утвержденные решением Магнитогорского городского Собрания депутатов от 24.02.2015 года № 21» (далее Местные нормативы);
 - решение Магнитогорского городского Собрания депутатов от 17.09.2008 года № 125 «Правила землепользования и застройки города Магнитогорска (в редакции от 24.11.2020 № 162)» (далее – Правила землепользования и застройки);
 - решение Магнитогорского городского Собрания депутатов от 25.02.2020 года № 6 «О внесении изменений в Постановление Магнитогорского городского Собрания депутатов от 24.05.2000 года № 428 «Об утверждении Генерального плана города Магнитогорска» (далее – Генеральный план);
 - иная нормативная документация.
- При разработке настоящего проекта в качестве исходных данных использованы следующие материалы:
- кадастровый план территории (КУВИ-002/2020-25827121, КУВИ-002/2020-25829337, КУВИ-002/2020-25848081, КУВИ-002/2020-2584921; КУВИ-002/2020-2585421);
 - инженерно-геодезические изыскания, выполненные ООО «Архитектурная мастерская «Городское планирование» в 2020 году.
- Документация по планировке территории выполнена в системе координат МСК-74.
1. Наименование, основные характеристики и назначение планируемых для размещения линейных объектов



Масштаб: 1:8000 Площадь: 28865м²

Координаты:

№	X	Y
1	415 687,45	1 369 126,14
2	415 723,21	1 369 155,58
3	415 696,21	1 369 186,43
4	415 680,30	1 369 191,24
5	415 657,57	1 369 222,84
6	415 617,12	1 369 248,87
7	415 604,75	1 369 270,96
8	415 494,06	1 369 196,20

№	X	Y
9	415 401,08	1 369 140,18
10	415 232,61	1 369 034,65
11	415 277,83	1 368 986,29
12	415 410,77	1 369 068,69
13	415 449,81	1 369 096,55
14	415 586,30	1 369 215,89
15	415 613,71	1 369 214,30
16	415 616,50	1 369 195,73
17	415 638,94	1 369 197,40

Примечание
Данный чертёж является приложением к постановлению администрации города Магнитогорска от 13.04.2021 № 3873-П

Должность	Фамилия	Подпись	Дата
И.о.нач. УАиГ	Глебова О.В.		
Нач. ОТиГП	Ямлюкская О.С.		
Вед. специалист	Васиюва Н.В.		

ООО «ММК-ИНДУСТРИАЛЬНЫЙ ПАРК»

Страница	Страниц
Год	
2021	

г. Магнитогорск
Управление Архитектуры и Градостроительства администрации города

Подготовка проекта планировки и проекта межевания территории города Магнитогорска в районе улицы 9 мая с целью размещения линейных объектов (ООО «ММК-Индустиальный парк», ЦЛХП, участок адъютанта для прокладки ЛЛПД-4 ПАО «ММК». Наружные сети кислородопровода)

Схема границ проектирования

Приложение
к постановлению администрации города
от 13.04.2021 № 3874-П

Сообщение о планируемом сносе самовольной постройки

Администрацией города Магнитогорска выявлен объект капитального строительства, имеющий признаки самовольной постройки, предусмотренные пп.1 п.4 ст. 222 ГК РФ, расположенный по адресу: г. Магнитогорск, пр.Карла Маркса, в районе здания № 164/4 (с северной стороны МДОУ «Детский сад № 1»). Нежилое здание, ориентировочной площадью 80 кв.м, на бетонном основании, стены выполнены из красного полнотелого кирпича, оштукатурены; по периметру здания стены обшиты металлическими листами; дверь отсутствует; крыша деревянная, обшита металлическими листами (далее – объект), в связи с отсутствием правовых оснований для размещения объекта, администрацией города Магнитогорска принято решение о сносе.

Лицо осуществившее самовольную постройку обязано самостоятельно произвести снос объекта в срок, указанный в пункте 1 постановления администрации города о сносе, привести место его размещения в первоначальное состояние.

В случае, если лицо, осуществившее самовольную постройку, после истечения срока, указанного в постановлении администрации города о сносе, не выполнило требование о добровольном освобождении земельного участка путем сноса самовольной постройки, уполномоченный орган администрации города обеспечивает организацию работ по сносу самовольной постройки.

Уполномоченный орган вправе взыскать расходы, понесенные в связи со сносом самовольной постройки с лица, осуществившего самовольную постройку, в порядке, установленном действующим законодательством.

**АДМИНИСТРАЦИЯ ГОРОДА МАГНИТОГОРСКА
ЧЕЛЯБИНСКОЙ ОБЛАСТИ
ПОСТАНОВЛЕНИЕ**

13.04.2021 № 3875-П
Об утверждении проекта планировки и проекта межевания территории по ул. Советская от ул. Зеленый Лог до ул. Радужная (с целью размещения линейных объектов)

В соответствии с Федеральным законом «Об общих принципах организации местного самоуправления в Российской Федерации», Градостроительным кодексом Российской Федерации, Правилами землепользования и застройки города Магнитогорска, утвержденными Решением Магнитогорского городского Собрания депутатов от 17 сентября 2008 года № 125, постановлением администрации города от 27.05.2020 № 5520-П «О подготовке проекта планировки и проекта межевания территории по ул. Советская от ул. Зеленый Лог до ул. Радужная (с целью размещения линейных объектов)» (в редакции от 10.02.2021 № 1512-П), опубликованным в газете «Магнитогорский рабочий» от 13.02.2021 № 15, оповещением администрации города о начале общественных обсуждений по проекту «Проект планировки и проект межевания территории по ул. Советская от ул. Зеленый Лог до ул. Радужная (с целью размещения линейных объектов)»,

В соответствии с заданием на разработку градостроительной документации (приложение 2 Тома II) производится размещение улично-дорожной сети с инженерными коммуникациями. В связи с чем проектом предложено:

1.1 Улично-дорожная сеть проектные решения
Для формирования транспортной связи между жилыми микрорайонами, а также поселков зоны индивидуальной жилой застройки с существующей улично-дорожной сетью города и для обеспечения безопасного движения транспорта и пешеходов проектом предложено:

– строительство магистральной улицы общегородского значения регулируемого движения ул. Советской, на промежутке от перекрестка с ул. Радужной до перекрестка с ул. Зеленой Лог протяженностью 0,87 км;
– ширина ул. Советской в красных линиях 107,5 – 110,3 м.;
– ширина основной проезжей части – 15 м., ширина полосы движения – 3,75 м., число полос движения – 4 полосы;
– ширина вспомогательной проезжей части – 12 м., ширина полосы движения – 3,0 м., число полос движения – 4 полосы;
– расчетная скорость движения транспорта – 80 км/ч;
– ширина пешеходного тротуара 3,0 м.;
– ширина технического тротуара 1,5 м.;
– строительство кабельной линии электропередачи наружного освещения;
– переустройство существующего кабеля связи;
– иные сопутствующие мероприятия.

Существующее движение общественно-пассажирского транспорта в границах проектирования в соответствии с письмом Управления инженерного обеспечения, транспорта и связи от 01.12.2020 № УИОТиС-02/1823 представлено:

– автобусными маршрутами: 3, 7, 9, 10, 15, 17, 18, 31, 37, 41, 43, 44, 52, 56, движение которых проходит в границах улиц Зеленый лог, Радужная, Советская (вне границ проектируемого участка проезжей части);

– трамвайными маршрутами: 10, 12, 15-20, 22, 24, 25, 27, 28, 33, движение которых проходит в границах улиц Зеленый лог, Радужная, Советская (вне границ проектируемого участка проезжей части).
Планируемое движение общественно-пассажирского транспорта в границах проектирования представлено автобусными маршрутами. Проектируемые остановки общественного транспорта запланировано выполнить с устройством заездных карманов и посадочных площадок.

1.2 Инженерное обеспечение ранее проектные решения
В соответствии с исходными данными, полученными от Управления архитектуры и градостроительства администрации г. Магнитогорска в письме от 10.12.2020 № УАИГ-02/5900, ранее разработанной документацией было предложено:

1.2.1 Водоснабжение
– строительство водопровода вдоль южной, западной и восточной границ проектирования с целью бесперебойного обеспечения водой на противопожарные и хозяйственно-питьевые нужды существующей и планируемой застройки 148 и 149 мкр.

1.2.2 Водоотведение
– строительство самотечного коллектора хозяйственно-бытовой канализации вдоль восточной границы проектирования с целью бесперебойного водоотведения хозяйственных и бытовых стоков от существующей и планируемой застройки 148 мкр.;
– переустройство самотечного коллектора хозяйственно-бытовой канализации в районе ул. Зеленый лог, 53.

1.2.3 Электроснабжение
– строительство кабельной линии электропередачи КЛ-10кВ согласно проекту № ЮР-84.ТПК «Строительство ПС 110/10 кВ Захаровская с шлейфовыми вводами ВЛ-11кВ», в районе пересечения ул. Советская – ул. Зеленый Лог;

– перенос кабельной линии электропередачи КЛ-10кВ, проходящей по ул. Зеленый Лог для обеспечения сохранности кабеля согласно СП 42.13330.2016;
– строительство кабельных линий электропередачи КЛ-10кВ и КЛ-0,4кВ, трансформаторной подстанции ТП 10/0,4кВ с целью обеспечения электроэнергией существующей и планируемой застройки 148 и 149 мкр.

1.2.4 Сети связи
– перенос кабельной линии связи в районе ул. Зеленый лог, 53 с целью соблюдения требований к обслуживанию инженерных коммуникаций согласно СП 42.13330.2016.

1.2.5 Сети газораспределения
– строительство газопроводов высокого и низкого давления по ул. Советской вдоль западной и южной границы проектирования (проект ООО «Магнитогорскгазстрой» № МГС-155-ГСН);
– строительство газопровода низкого давления по ул. Советской вдоль восточной границы проектирования.

1.3 Инженерное обеспечение проектные решения
В рамках подготовки проекта планировки территории предложено:

1.3.1 Электроснабжение
– строительство кабельной линии электропередачи КЛ-0,4кВ наружного освещения вдоль проектируемой проезжей части ул. Советская, а также проектируемых тротуаров и остановочных пунктов общественного транспорта;

– переустройство воздушной линии электропередачи ВЛ-10кВ, расположенной в северо-западной части проектируемой территории и идущей в район застройки 149 мкр., в кабельную линию КЛ-10кВ;
– размещение трансформаторной подстанции проходного типа в габаритах 63кВА (ТП 10/0,4кВ) с целью освещения проектируемого участка ул. Советской со строительством подводящей 2хКЛ-10кВ врезкой в КЛ-10кВ фидер 8 РП «Реглианс», идущей на ТП №1, от места врезки до РУ-10кВ вновь строящейся ТП 10/0,4кВ;

– установка измерительного комплекса электрической энергии до 1кВ с подключением от резервного коммутационного аппарата РУ-0,4кВ вновь строящейся ТП 10/0,4кВ.

1.3.2 Сети связи
– перенос кабельной линии связи, проходящей с севера на юг по границе проектирования. Проектом предложено новая трассировка указанной сети вдоль проектируемой проезжей части с учетом минимальных расстояний от зданий, строений, сооружений и инженерных коммуникаций согласно СП 42.13330.2016, СП 62.13330.2011, путем строительства двухотверстной кабельной канализации из а/цементных (полиэтиленовых) труб диаметром 100 мм с установкой кабельных колодцев типа ККС-2 вдоль внутризонального кабеля связи ПАО «Ростелеком» на расстоянии не менее 2,0 метров от кабельного колодца № 40/1157 и на всем протяжении испрашиваемого участка под строительство Автодороги по ул. Советская от ул. Зеленый Лог до ул. Радужная, при этом:

1) расстояние между кабельными колодцами должно быть не менее 150 метров;
2) минимально допустимое заглубление кабельной канализации должно соответствовать величинам согласно ОСТН-600-93 МС России, но не менее 1,0 м;
3) крайний кабельный колодец расположить за пределами проектируемой территории;
4) проектируемые трубы завести в существующий колодец в районе ул. Советской 225, переустройство трассы закончить существующим колодцем в районе ул. Карла Маркса 164.

5) проектом предусмотреть узел выхода для кабеля связи из крайнего колодца в грунт;
6) трубы закрыть деревянными пробками или паклей с битумом;
7) на концах труб установить типовые указательные столбики и шаровые маркеры;
8) в случае минимального залегания (менее 1,2 м) проектируемую кабельную канализацию и внутризональный кабель связи ПАО «Ростелеком» защитить железобетонными плитами марки ПНД 2000х6000х140, расположенными поперёк кабеля связи, с устройством подушки из несжимаемого грунта не менее 0,5 метра. (ВСН 116-93 п.6.4.11).

Указанные мероприятия необходимо выполнить с учетом РД 45.120-2000 (НТП 112-2000) и Технические условия №41 от 31.08.2020 № 0504/17/761/20 ПАО «Ростелеком», в частности:

1) Предусмотреть переустройство (вынос) за пределы границы проектирования внутризонального кабеля связи ПАО «Ростелеком» от муфты № 3 до муфты № 2 (в районе ул. Карла Маркса 164) одной строительной длиной ориентировочной протяженностью 5,1 км.

2) Пересечение проектируемой автомобильной дороги с внутризональным кабелем ПАО «Ростелеком» и проектируемой кабельной канализацией выполнить под углом, близким к 90° (но не менее 60°), при этом:

– обеспечить минимальную глубину залегания кабеля связи и проектируемой кабельной канализации под полотном дороги – 1,4 м, в кюветах – 0,8 м;
– в местах пересечения с проектируемой автодорогой и в кюветах кабель связи и проектируемую кабельную канализацию защитить железобетонными плитами марки ПНД 2000х6000х140, расположенными поперёк кабеля связи, с устройством подушки из несжимаемого грунта не менее 0,5 метра;
– минимальное расстояние между плитами и верхней трубой должно быть не менее 0,5 метра (ВСН 116-93 п. 6.4.11).

3) Выполнение иных мероприятий в соответствии с Техническими условиями №41 от 31.08.2020 № 0504/17/761/20 ПАО «Ростелеком», которые уточняются на следующих этапах проектирования.

1.3.3 Водоснабжение
– усиление существующей сети хозяйственно-питьевого водопровода d=300мм. на участке пересечения с проектируемой проезжей частью ул. Советская с устройством футляра.

1.3.4 Водоотведение
– усиление магистрального коллектора бытовой канализации d=1200мм. на участке пересечения с проектируемой проезжей частью ул. Советская обетонированием с арматурой;

– усиление бытовой канализации d=315мм. на участке пересечения с проектируемой проезжей частью ул. Советская с устройством разгрузочных плит.

Прокладка всех инженерных сетей предусматривается с учетом минимальных расстояний от зданий, строений, сооружений и инженерных коммуникаций согласно СП 42.13330.2016, СП 62.13330.2011, РД 45.120-2000 (НТП 112-2000). В местах пересечений проектируемых проезжих частей с существующими и проектируемыми инженерными сетями необходимо выполнение мероприятий по усилению конструктивных элементов инженерных сетей, с целью недопущения промерзания и механического повреждения мероприятий (футляры, обоймы).

Границы зон планируемого размещения линейного объекта (ул. Советская) сформирована по территории общего пользования, образуемой сохраняемыми и устанавливаемыми красными линиями, а также границами проектирования.

Технические параметры планируемых линейных объектов приведены в таблице 1.

Таблица 1. Технические параметры планируемых линейных объектов

Наименование	Единица измерения	Показатели	Примечание
ул. Советская, на промежутке от перекрестка с ул. Радужной до перекрестка с ул. Зеленой Лог			
Площадь зоны планируемого размещения линейного объекта	кв. м	98 084	В границах территории общего пользования
Протяженность	км	0,87	

Перечень субъектов Российской Федерации, перечень муниципальных районов, городских округов в составе субъектов Российской Федерации, перечень поселений, населенных пунктов, внутригородских территорий городов федерального значения, на территориях которых устанавливаются зоны планируемого размещения линейных объектов Зоны планируемого размещения линейных объектов устанавливаются в западной части города Магнитогорска на территории Орджоникидзевского района Челябинской области.

3 Сведения о границах зон планируемого размещения линейных объектов
В целях размещения линейного объекта проектом планировки территории:

1) определена зона планируемого размещения магистральной улицы общегородского значения регулируемого движения ул. Советская;

2) определена зона планируемого размещения кабельной линии электропередачи напряжением 10кВ с целью освещения проектируемых проезжих пешеходных частей;

3) изменены красные линии вдоль западной границы проектирования.

3.1 Координаты характерных точек границ зон планируемого размещения линейных объектов
Границы зон планируемого размещения линейных объектов приведены в графической части материалов основной (утверждаемой) части проекта планировки территории на чертеже «Чертеж границ зон планируемого размещения линейного объекта».

Ведомости координат поворотных точек границ зон планируемого размещения линейного объекта (ул. Советская) приведены в таблице 2.

Таблица 2. Ведомость координат поворотных точек зоны планируемого линейного объекта (ул. Советская)

Номер поворотной точки	X (м)	Y (м)	Номер поворотной точки	X (м)	Y (м)
1	404229,96	1362333,94	11	404978,70	1361962,88
2	404229,84	1362325,09	12	404928,98	1361983,71
3	404417,65	1362325,07	13	404929,17	1361995,00
4	404901,73	1362123,59	14	404400,64	1362214,77
5	404901,87	1362155,74	15	404385,78	1362215,02
6	404981,31	1362120,77	16	404201,43	1362218,06
7	404981,20	1362114,18	17	404201,30	1362210,06
8	404990,32	1362110,38	18	404168,59	1362210,80
9	404989,88	1361975,20	19	404170,61	1362333,69
10	404978,98	1361979,73	1	404229,96	1362333,94

Проектом планировки предусматривается строительство кабельной линии электропередачи напряжением 10кВ для обеспечения уличным освещением проектируемой улично-дорожной сети. Указанные мероприятия подлежат выполнению с учетом минимальных расстояний от зданий, строений, сооружений и инженерных коммуникаций согласно СП 42.13330.2016, СП 62.13330.2011. Ширина зоны планируемого размещения линейного объекта, согласно нормам отвода земельных участков для конкретных видов линейных объектов (СН 465-74) составляет 3 м.

Ведомости координат поворотных точек границ зон планируемого размещения линейного объекта приведена в таблице 3.

Таблица 3. Ведомость координат поворотных точек зоны планируемого линейного объекта (кабельной линии электропередачи напряжением 10кВ)

Номер поворотной точки	X (м)	Y (м)
1	404837,82	1361873,67
2	404840,23	1362031,36
3	404848,24	1362050,60
4	404896,45	1362030,55
5	404899,46	1362038,19
6	404906,99	1362035,23
7	404901,73	1362021,86
8	404851,47	1362042,76
9	404846,21	1362030,12
10	404843,82	1361873,63
1	404837,82	1361873,67

3.2 Координаты характерных точек границ зон планируемого размещения линейных объектов, подлежащих реконструкции в связи с изменением их местоположения

Границы зон планируемого размещения линейных объектов приведены в графической части материалов основной (утверждаемой) части проекта планировки территории на чертеже «Чертеж границ зон планируемого размещения линейного объекта».

Проектом планировки предусматривается переустройство воздушной линии электропередачи напряжением 10кВ, проходящей с севера на юг по границе проектирования, в кабельную линию электропередачи напряжением 10кВ. Указанные мероприятия подлежат выполнению с учетом минимальных расстояний от зданий, строений, сооружений и инженерных коммуникаций согласно СП 42.13330.2016, СП 62.13330.2011. Ширина зоны планируемого размещения линейного объекта, согласно нормам отвода земельных участков для конкретных видов линейных объектов (СН 465-74) составляет 3 м.

Ведомости координат поворотных точек границ зон планируемого размещения линейных объектов, подлежащих реконструкции в связи с изменением их местоположения, приведены в таблице 4.

Таблица 4. Ведомость координат поворотных точек зоны планируемого линейного объекта (кабель подземный высоковольтный КЛ-10кВ)

Номер поворотной точки	X (м)	Y (м)	Номер поворотной точки	X (м)	Y (м)
1	404945,85	1362015,09	8	404939,81	1362009,30
2	404926,77	1362015,78	9	404939,86	1361997,00
3	404834,81	1362054,02	10	404985,76	1361995,29
4	404816,61	1362016,58	11	404985,78	1362001,29
5	404821,99	1362013,94	12	404945,76	1362002,78
6	404837,98	1362046,20	1	404945,85	1362015,09
7	404925,47	1362009,82			

Проектом планировки предусматривается перенос кабельной линии связи, проходящей с севера на юг по границе проектирования. Предложена новая трассировка указанной сети вдоль проектируемой проезжей части с учетом минимальных расстояний от зданий, строений, сооружений и инженерных коммуникаций согласно СП 42.13330.2016, СП 62.13330.2011. Ширина зоны планируемого размещения линейного объекта, согласно нормам отвода земельных участков для конкретных видов линейных объектов (СН 461-74) составляет 3 м.

Ведомости координат поворотных точек границ зон планируемого размещения линейных объектов, подлежащих реконструкции в связи с изменением их местоположения, приведены в таблице 5.

Таблица 5. Ведомость координат поворотных точек зоны планируемого линейного объекта (кабельной канализации связи)

Номер поворотной точки	X (м)	Y (м)	Номер поворотной точки	X (м)	Y (м)
1	404902,72	1362113,28	20	404176,00	1362333,88
2	404885,91	1362073,30	21	404211,32	1362327,83
3	404814,41	1362102,95	22	404210,85	1362274,85
4	404528,81	1362221,39	23	404344,91	1362272,50
5	404495,96	1362235,02	24	404360,66	1362271,93
6	404481,50	1362240,70	25	404376,37	1362270,76
7	404466,84	1362245,83	26	404392,03	1362269,01
8	404452,01	1362250,41	27	404407,61	1362266,67
9	404437,00	1362254,43	28	404423,09	1362263,75

Приложение № 3
к постановлению администрации города
от 13.04.2021 № 3875-П

Проект межевания территории. Текстовая часть.

Территория проектирования для размещения линейного объекта расположена в западной части города Магнитогорска на территории Орджоникидзевского района.

Территория проектирования зона общего пользования, сформированная под ул. Советскую категории: магистральная улица общегородского значения регулируемого движения. Началом проектирования участка является с северной стороны – перекресток ул. Советская и ул. Зеленый Лог, концом проектирования участка является с южной стороны – перекресток ул. Советская и ул. Радужная.

Площадь проектирования составляет 11,40 га.

Территория проектирования расположена в следующих территориальных зонах согласно Правилам землепользования и застройки:

- Ж-3 – зона малоэтажной многоквартирной жилой застройки;
- Ц-2 – зона обслуживания и деловой активности местного значения;
- ПК-1 – зона производственно-складских объектов.

Территория проектирования представлена категориями земель – земли населенных пунктов:

– земельные участки с кадастровыми номерами: 74:33:0315001:66, 74:33:0315001:65, 74:33:0315001:63, 74:33:0315001:55, 74:33:0315001:46, 74:33:0315001:2494, 74:33:0315001:2493, 74:33:0315001:1942, 74:33:0315001:15, 74:33:0315001:12, 74:33:0315001:11, 74:33:0314001:710, 74:33:0314001:4632, 74:33:0314001:4149, 74:33:0311001:226, 74:33:0000000:9441, 74:33:0000000:8836, 74:33:0000000:238, 74:33:0000000:11570, 74:33:0000000:11569, 74:33:0000000:11978, 74:33:0311001:248, 74:33:0311001:187, 74:33:0000000:9515, 74:33:0000000:75, 74:33:316001:583, 74:33:309001:31, 74:33:0000000:12645, 74:33:309001:28.

– неразграниченные земли кадастровых кварталов 74:33:0311001, 74:33:0315001, 74:33:0314001, 74:33:316001, 74:33:0000000.

Согласно сведениям Единого государственного реестра недвижимости (далее – ЕГРН) и Правилам землепользования и застройки (ПЗЗ) на территории проектирования установлены границы зон с особыми условиями использования территории:

- приаэродромная территория (согласно Генеральному плану, ПЗЗ и ЕГРН);
- подзоны приаэродромной территории (согласно Генеральному плану, ПЗЗ и ЕГРН).

Таблица 1. Перечень координат характерных точек границы территории, применительно к которой осуществляется подготовка проекта межевания

Площадь 9,96 га			Площадь 9,96 га		
Номер поворотной точки	X (м)	Y (м)	Номер поворотной точки	X (м)	Y (м)
1	404229,96	1362333,94	16	404837,82	1361873,67
2	404229,84	1362325,09	17	404840,23	1362031,36
3	404417,65	1362325,07	18	404840,45	1362031,89
4	404901,73	1362123,59	19	404832,52	1362035,19
5	404901,87	1362155,74	20	404821,99	1362013,94
6	404981,31	1362120,77	21	404816,61	1362016,58
7	404981,20	1362114,18	22	404826,81	1362037,56
8	404990,32	1362110,38	23	404400,64	1362214,77
9	404989,88	1361975,20	24	404385,78	1362215,02
10	404978,98	1361979,73	25	404201,43	1362218,06
11	404978,70	1361962,88	26	404201,30	1362210,06
12	404928,98	1361983,71	27	404164,69	1362210,89
13	404929,17	1361995,00	28	404166,86	1362333,67
14	404846,20	1362029,50	1	404229,96	1362333,94
15	404843,82	1361873,63			

2 Перечень и сведения о площади образуемых земельных участков, в том числе возможные способы их образования

Проект межевания территории разрабатывается в целях определения местоположения границ образуемых земельных участков (пункт 2 статьи 43 Градостроительного кодекса).

В целях реализации постановления на кадастровый учет земельных участков, в соответствии с Федеральным законом от 13.07.2015 № 218-ФЗ «О государственной регистрации недвижимости», Земельным кодексом Российской Федерации в проекте межевания территории предусматривается образование земельных участков, предоставляемых во временное пользование, на период проведения строительных работ, сформированные по границе зоны планируемого размещения линейных объектов, установленных проектом планировки территории. Образование земельных участков для временного отвода предлагается из земель населенных пунктов.

Общая площадь образуемых земельных участков составляет – 8,49 га.

Образуемые земельные участки приведены на листе «Чертеж межевания территории».

Перечень образуемых земельных участков приведен в таблице 2.

Условный номер земельного участка	Номера характерных точек образуемых земельных участков	Кадастровые номера земельных участков, из которых образуются земельные участки	Площадь образуемых земельных участков, кв. м	Вид разрешенного использования согласно классификатору/ сведения об отнесении (неотнесении) образуемых земельных участков к территории общего пользования	Способ образования участка
ЗУ:1	1-198	–	84 939	Земельные участки (территория) общего пользования (12.0) / территория общего пользования	Образование земельных участков из земель, находящихся в государственной или муниципальной собственности

Примечание.

* Приказ Министерства экономического развития Российской Федерации от 01.09.2014 года № 540 «Об утверждении классификатора видов разрешенного использования земельных участков».

Земельные участки относятся к категории земель – земли населенных пунктов.

3 Перечень существующих земельных участков, на которых линейный объект может быть размещен на условиях сервитута

В проекте межевания территории устанавливается сервитут для строительства, реконструкции и (или) эксплуатации линейных объектов.

Перечень существующих земельных участков, попадающих в зону действия сервитута приведены в таблицах 3.

Таблица 3. Перечень кадастровых номеров существующих земельных участков, на которых линейный объект может быть размещен на условиях сервитута

Номер образуемого земельного участка	Кадастровый номер земельного участка согласно сведениям Единого государственного реестра недвижимости	Адрес	Перечень объектов недвижимого имущества (при наличии сведений о них в Едином государственном реестре недвижимости)	Цель образования сервитута
–	74:33:309001:28	Челябинская область, г Магнитогорск, р-н Орджоникидзевский	–	Строительство, реконструкция и (или) эксплуатация линейных объектов
–	74:33:314001:710	Челябинская обл, г Магнитогорск, в районе пересечения ул. Зеленый Лог и ул. Советской	–	Строительство, реконструкция и (или) эксплуатация линейных объектов

–	74:33:311001:187	Челябинская область, г Магнитогорск, р-н Орджоникидзевский	–	Строительство, реконструкция и (или) эксплуатация линейных объектов
–	74:33:000000:9441	Челябинская область, г Магнитогорск, р-н Орджоникидзевский, в районе ул. Зеленый Лог от магазина "Метро" до ул. Советская	–	Строительство, реконструкция и (или) эксплуатация линейных объектов
–	74:33:000000:11569	Челябинская область, г Магнитогорск, по улицам Радужная, Советская и Тевосяна в Орджоникидзевском районе	74:33:000000:11107	Строительство, реконструкция и (или) эксплуатация линейных объектов
–	74:33:000000:11570	Челябинская область, по ул. Радужная, Советская и Тевосяна (149 мкр.) в Орджоникидзевском районе г. Магнитогорска	–	Строительство, реконструкция и (или) эксплуатация линейных объектов
–	74:33:000000:11978	Челябинская область, г Магнитогорск	–	Строительство, реконструкция и (или) эксплуатация линейных объектов
–	74:33:000000:238	Челябинская область, г Магнитогорск, Орджоникидзевский район, от ПС №99 до РП – 148 мик. и РП "Хуторки"	–	Строительство, реконструкция и (или) эксплуатация линейных объектов
–	74:33:000000:9515	Челябинская область, г Магнитогорск, р-н Орджоникидзевский, в 148 микрорайоне	–	Строительство, реконструкция и (или) эксплуатация линейных объектов
–	74:33:000000:8836	Челябинская область, г Магнитогорск, Орджоникидзевский район, до торгового центра на пересечении ул.Тевосяна и ул.50-летия Магнитки	–	Строительство, реконструкция и (или) эксплуатация линейных объектов
–	74:33:316001:583	Челябинская область, г Магнитогорск, Орджоникидзевский район	–	Строительство, реконструкция и (или) эксплуатация линейных объектов
–	74:33:309001:31	Челябинская область, г Магнитогорск, ул. Калмыкова, д. 66, корп. 2	–	Строительство, реконструкция и (или) эксплуатация линейных объектов
–	74:33:0315001:46	Челябинская область, г Магнитогорск, 149 микрорайон	–	Строительство, реконструкция и (или) эксплуатация линейных объектов
–	74:33:0315001:12	Челябинская обл, г Магнитогорск, Орджоникидзевский район, II жилая группа	–	Строительство, реконструкция и (или) эксплуатация линейных объектов
–	74:33:0315001:12	Челябинская обл, г Магнитогорск, Орджоникидзевский район, II жилая группа	–	Строительство, реконструкция и (или) эксплуатация линейных объектов
–	74:33:315001:13	Челябинская обл, г Магнитогорск, Орджоникидзевский район, I жилая группа	–	Строительство, реконструкция и (или) эксплуатация линейных объектов
ЗУ:1	–	Челябинская обл, г Магнитогорск, Орджоникидзевский район	–	Строительство, реконструкция и (или) эксплуатация линейных объектов
ЗУ:1	–	Челябинская обл, г Магнитогорск, Орджоникидзевский район	–	Строительство, реконструкция и (или) эксплуатация линейных объектов
ЗУ:1	–	Челябинская обл, г Магнитогорск, Орджоникидзевский район	–	Строительство, реконструкция и (или) эксплуатация линейных объектов

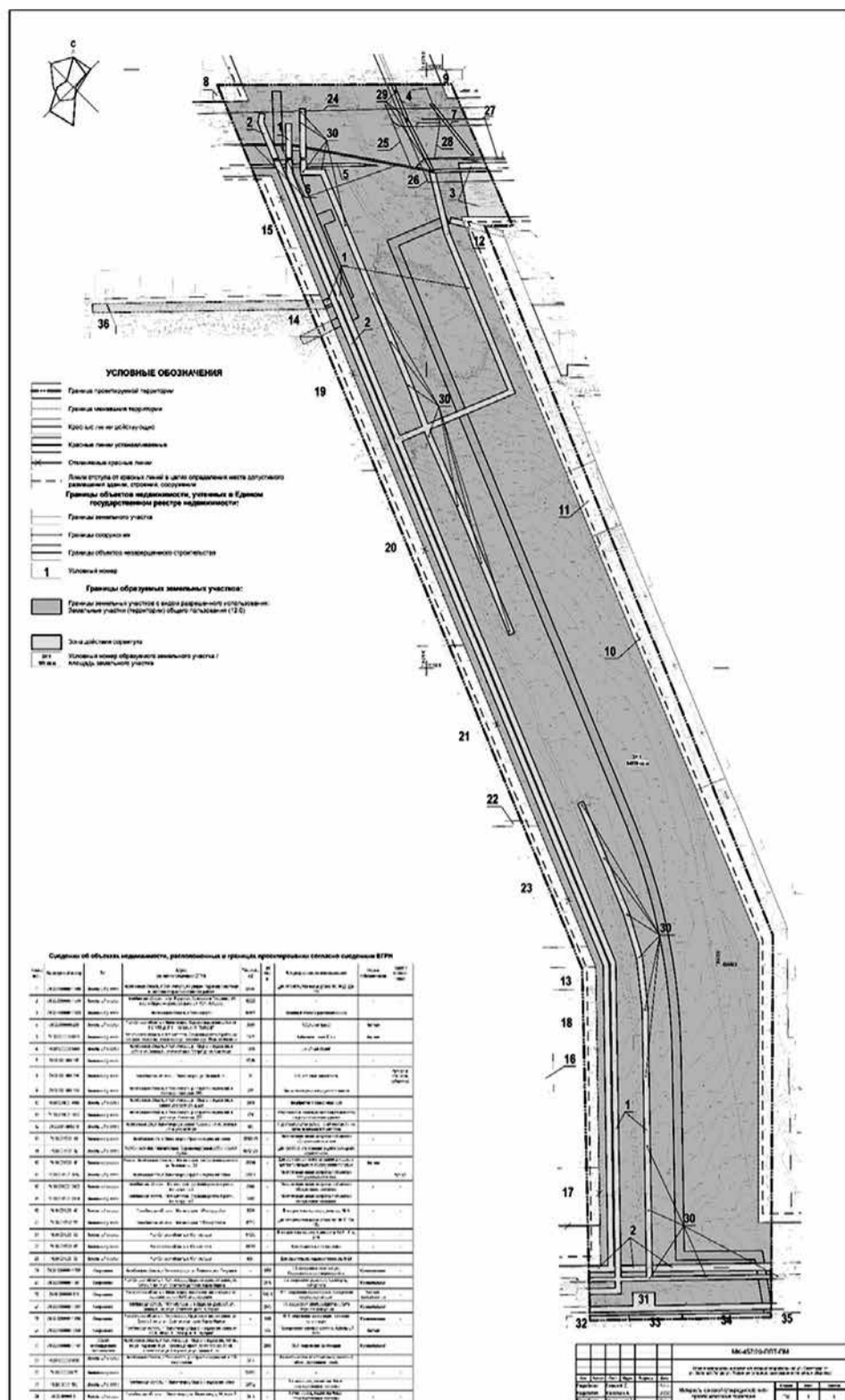
Основные технико-экономические показатели настоящего проекта межевания территории приведены в таблице 6.

Таблица 6. Основные технико-экономические показатели проекта межевания территории

№ п/п	Наименование показателей	Единица измерения	Проектируемая территория	
			Современное состояние	Расчетный срок
1	Площадь проектируемой территории – всего, в том числе:	га	11,40	11,40
1.1	– земли населенных пунктов	га	11,40	11,40
2	Территории, подлежащие межеванию – всего в том числе:	га	9,96	9,96
2.1	Образуемые земельные участки	га	–	8,49
2.2	Сохраняемое землепользование	га	1,47	1,47
3	Зона действия сервитута	га	–	2,09

Приложение № 4
к постановлению администрации города
от 13.04.2021 № 3875-П

Приложение № 1
к постановлению администрации города
от 13.04.2021 № 3876-П



**АДМИНИСТРАЦИЯ ГОРОДА МАГНИТОГОРСКА
ЧЕЛЯБИНСКОЙ ОБЛАСТИ
ПОСТАНОВЛЕНИЕ**

13.04.2021 № 3876-П
Об утверждении проекта планировки и проекта межевания территории города Магнитогорска в районе улицы 9 Мая вдоль береговой зоны реки Урал, в том числе с целью размещения линейных объектов (Эстакада безводного охлаждения доменного шлака. Внешнее водоснабжение)

В соответствии с Федеральным законом «Об общих принципах организации местного самоуправления в Российской Федерации», Градостроительным кодексом Российской Федерации, Правилами землепользования и застройки города Магнитогорска, утвержденными Решением Магнитогорского городского Собрания депутатов от 17 сентября 2008 года № 125, постановлением администрации города от 09.12.2020 № 14015-П «О подготовке проекта планировки и проекта межевания территории города Магнитогорска в районе улицы 9 Мая вдоль береговой зоны реки Урал, в том числе с целью размещения линейных объектов (Эстакада безводного охлаждения доменного шлака. Внешнее водоснабжение)», опубликованным в газете «Магнитогорский рабочий» от 10.12.2020 № 141, оповещением администрации города о начале общественных обсуждений по проекту «Проект планировки и проект межевания территории города Магнитогорска в районе улицы 9 Мая вдоль береговой зоны реки Урал, в том числе с целью размещения линейных объектов (Эстакада безводного охлаждения доменного шлака. Внешнее водоснабжение)», опубликованным в газете «Магнитогорский рабочий» от 16.02.2021 № 16, с учетом протокола общественных обсуждений от 17.03.2021 и заключения о результатах общественных обсуждений от 20.03.2021, опубликованного в газете «Магнитогорский рабочий» от 30.03.2021 № 33, руководствуясь Уставом города Магнитогорска,

ПОСТАНОВЛЯЮ:
1. Утвердить проект планировки и проект межевания территории города Магнитогорска в районе улицы 9 Мая вдоль береговой зоны реки Урал, в том числе с целью размещения линейных объектов (Эстакада безводного охлаждения доменного шлака. Внешнее водоснабжение), шифр: М55050, выполненные АО «Магнитогорский гипрометз», в составе:

- 1) Положения о размещении линейного объекта согласно приложению №1 к настоящему постановлению;
 - 2) чертеж красных линий, чертеж границ зон планируемого размещения линейных объектов, чертеж границ зон размещения линейных объектов, подлежащих реконструкции, в связи с изменением их местоположения М 1:1000 согласно приложению № 2 к настоящему постановлению;
 - 3) текстовая часть проекта межевания территории согласно приложению № 3 к настоящему постановлению;
 - 4) чертеж межевания территории М 1:1000 согласно приложению № 4 к настоящему постановлению.
2. Управлению архитектуры и градостроительства администрации города (Глебова О. В.) разместить утвержденные проект планировки и проект межевания территории города Магнитогорска в районе улицы 9 Мая вдоль береговой зоны реки Урал, в том числе с целью размещения линейных объектов (Эстакада безводного охлаждения доменного шлака. Внешнее водоснабжение) в информационной системе обеспечения градостроительной деятельности.
3. Службе внешних связей и молодежной политики администрации города (Рязанова О. М.):
- 1) опубликовать настоящее постановление и приложения к постановлению в средствах массовой информации в течение 7 дней со дня утверждения проекта;
 - 2) разместить настоящее постановление и приложения к постановлению на официальном сайте администрации города Магнитогорска в сети Интернет.
 3. Контроль исполнения постановления возложить на заместителя главы города Курсевич М. В.

Глава города С. Н. БЕРДНИКОВ

**Положение о размещении линейных объектов
Основание для разработки документации по планировке территории**

Разработка проекта планировки территории города Магнитогорска в районе улицы 9 Мая вдоль береговой зоны реки Урал, в том числе с целью размещения линейных объектов (Эстакада безводного охлаждения доменного шлака. Внешнее водоснабжение), шифр М55050, выполнено на основании следующих документов:

- письмо – поручение УКС ПАО «ММК» №36/2852 от 21.10.2020г. «О проектировании охлаждения доменного шлака»;
- задание на проектирование объектов производственного назначения ПАО «ММК». Эстакада безводного охлаждения доменного шлака. Внешнее водоснабжение №045 от 14.05.2019;
- постановление администрации города Магнитогорска №14015-П от 09.12.2020 «О подготовке проекта планировки и проекта межевания территории города Магнитогорска в районе улицы 9 Мая вдоль береговой зоны реки Урал, в том числе с целью размещения линейных объектов (Эстакада безводного охлаждения доменного шлака. Внешнее водоснабжение)».

Наименование основных характеристики и назначения планируемого для размещения линейного объекта

Проектируемая территория расположена частично в левобережной части города Магнитогорска Челябинской области:
на территории основной промышленной площадки ПАО «ММК» – район ст. Скрапной, район МНЛЗ №6 – ст. Прокат-2;

на городской территории – район северного перехода и северная магистраль р. Урал.
Проектом предусмотрено размещение линейного объекта, в состав которого входят сооружения инженерной инфраструктуры. Линейный объект состоит из напорных водопроводов объектов инженерной инфраструктуры: водозаборной береговой насосной станции, насосной станции подачи воды для участка конвертерных шлаков, трансформаторной подстанции (блочно-модульное здание).

Водозаборной береговой насосной станции общей производительностью 1200 м³/ч (в том числе: 600 м³/ч – на охлаждение шлаков ККЦ и 600 м³/ч – на охлаждение доменных шлаков в период строительства технологии безводного охлаждения) с круглогодичным забором воды из резервуара охладителя существующей оборотной системы ПАО «ММК». Забор воды осуществляется из резервуара охладителя существующей оборотной системы ПАО «ММК». От насосной станции предусматривается эстакада с тремя напорными водоводами ф300 идущими по территории ПАО «ММК». В местах пересечения с существующими автодорогами и железнодорожными путями прокладка водоводов предусматривается в футлярах или по проектируемой эстакаде. Для подачи производственной воды из резервуара-охладителя на охлаждение шлаков в машзале водозаборной насосной станции предусматриваются две группы насосных агрегатов:

1 группа насосных агрегатов предусматривается для обеспечения подачи производственной воды на охлаждение доменного шлака в траншее для выбивки скардюв (на период строительства эстакады).

К установке приняты 2 насосных агрегата (1 раб., 1 рез.) производительностью 600 м³/ч, напором 160 м, с электродвигателем мощностью 330 кВт, напряжением 10 кВ каждый.

II группа насосных агрегатов предназначена для обеспечения подачи производственной воды на охлаждение конвертерных шлаков. К установке принято три насосных агрегата (2 раб., 1 рез.) производительностью 300 м³/ч, напором 35 м, с электродвигателем 22 кВт, напряжением 380В каждый.

Характеристики напорных водопроводов:
– диаметр 325х8;
– длина трассы 2100м (общая протяженность: надземная и подземная трасса);
– материал труб – сталь В-Ст3сп (ГОСТ 10704-91).

Для сбора производственных стоков после охлаждения доменного шлака в траншее для выбивки скардюв (на период строительства проектируемой эстакады) предусмотрено строительство насосной станции подачи воды для участка конвертерных шлаков. В насосной станции предусматриваются насосные агрегаты производительностью 300 куб.м./ч, напором 90 м (2 рабочих, 2 резервных) с электродвигателем мощностью 110 кВт, напряжением 0,4 кВ.

Для электроснабжения береговой насосной станции предусмотрено размещение трансформаторной подстанции (блочно-модульное здание) включающее распределительное устройство 10кВт., комплектной трансформаторной подстанции 10кВт/0,4 кВт.

Площадь зоны планируемого размещения линейных объектов– 37519 кв.м.

Перечень субъектов Российской Федерации, перечень муниципальных районов, городских округов в составе субъектов Российской Федерации, перечень поселений, населенных пунктов, внутригородских территорий городов федерального значения, на территориях которых устанавливаются зона планируемого размещения линейного объекта

Проектируемая территория расположена частично в левобережной части города Магнитогорска Челябинской области:

на территории основной промышленной площадки ПАО «ММК» – район ст. Скрапной, район МНЛЗ №6 – ст. Прокат-2;

на городской территории – район северного перехода и северная магистраль р. Урал.

Проектируемая территория располагается в границах кадастровых кварталов: 74:33:1116001, 74:33:0000000, 74:33:1311001.

Перечень координат характерных точек границы зоны планируемого размещения линейного объекта

В таблице 1 приведены координаты поворотных точек границы зоны планируемого размещения линейного объекта

Таблица 1

№	X	Y
1	415144,9306	1365585,5076
2	415337,8859	1365582,6326
3	415647,5903	1365707,5158
4	415647,7946	1365707,0591
5	415692,7482	1365725,1845
6	415695,2913	1365725,1425
7	415695,2913	1365725,6046
8	415827,8371	1365723,4544
9	415895,4763	1365722,3394
10	415895,5597	1365727,3990
11	415946,3037	1365726,1717
12	415947,3119	1365787,3307
13	415951,8152	1365787,2565
14	415952,0954	1365804,2542
15	415947,5960	1365804,3284
16	415950,0190	1365951,3084
17	415957,0180	1365951,1930
18	415957,4301	1365976,1896
19	415950,4310	1365976,3050
20	415951,9969	1366071,2921
21	415958,9960	1366071,1767
22	415960,6230	1366169,9297
23	416017,6883	1366177,1199
24	416015,1973	1366223,5901
25	416012,6467	1366244,2845
26	416012,3532	1366258,2171
27	416046,3111	1366262,1196
28	416053,1788	1366264,8319
29	416058,4201	1366252,4001
30	416060,0743	1366253,0538
31	416064,2040	1366249,8749
32	416119,4940	1366272,6782
33	416125,2411	1366282,2638
34	416199,7122	1366300,9075
35	416236,2787	1366321,2225
36	416280,5699	1366320,4919
37	416281,3906	1366370,2445
38	416283,4466	1366391,3037
39	416290,6546	1366390,3283
40	416291,3246	1366395,2797
41	416300,5938	1366394,0254
42	416301,1220	1366397,9284
43	416313,6842	1366396,2286
44	416319,6455	1366403,9453
45	416320,8232	1366412,6485

№	X	Y
46	416363,8814	1366406,8220
47	416364,4556	1366411,0656
48	416407,6954	1366406,8111
49	416407,2543	1366402,3287
50	416420,1918	1366401,0557
51	416420,7305	1366406,5293
52	416467,9605	1366401,8816
53	416470,1912	1366421,0278
54	416480,7391	1366419,7166
55	416479,6215	1366408,7873
56	416500,0127	1366406,7000
57	416501,0921	1366417,2656
58	416507,1604	1366416,5267
59	416509,8547	1366442,9864
60	416447,2818	1366449,5898
61	416445,0759	1366430,2591
62	416423,2767	1366432,4043
63	416422,7380	1366426,9307
64	416409,8005	1366428,2038
65	416408,7726	1366417,7582
66	416354,9772	1366423,0513
67	416354,4557	1366419,1977
68	416311,3976	1366425,0242
69	416309,1398	1366408,3392
70	416308,8632	1366407,9812
71	416291,6964	1366410,3041
72	416291,1682	1366406,4011
73	416284,9842	1366407,2379
74	416285,5192	1366412,7823
75	416259,7351	1366416,2716
76	416255,4052	1366371,4134
77	416255,0014	1366346,9197
78	416229,7287	1366347,3363
79	416199,0107	1366325,2831
80	416108,4806	1366304,8714
81	416101,6206	1366293,4312
82	416068,1678	1366279,6349
83	416064,2599	1366282,6432
84	416048,3107	1366276,3785
85	416048,9042	1366274,9708
86	416043,6165	1366272,8823
87	416001,1446	1366268,0015
88	416001,6610	1366243,4938
89	416004,2334	1366222,6217
90	416006,1560	1366186,7538

91	415949,7818	1366179,6506
92	415948,1779	1366082,3565
93	415941,1797	1366082,4719
94	415939,2512	1365965,4878
95	415935,4885	1365737,4365
98	415884,7439	1365738,6638
97	415884,6590	1365733,5192
98	415828,7286	1365734,4422
99	415695,2913	1365736,7043
100	415695,2913	1365751,1461
101	415687,9105	1365751,2678

102	415637,1872	1365730,8163
103	415643,1260	1365717,4962
104	415335,8403	1365593,6683
105	415150,5408	1365596,7479
106	415151,5124	1365642,6127
107	415116,7106	1365643,3965
108	415063,9080	1365560,2815
109	415007,5013	1365527,1108
110	415019,2061	1365514,3904
111	415128,3983	1365550,4331
112	415141,0127	1365585,6167

Предельные параметры разрешенного строительства, реконструкции объектов капитального строительства, входящих в состав линейного объекта в границах зоны его планируемого размещения
В состав линейного объекта в границах зоны его планируемого размещения входят сооружения инженерной инфраструктуры: № 11,12 (см. чертеж М55050-ППТ-1) в территориальной зоне И-2 и объект №13 (см. чертеж М55050-ППТ-1) в территориальной зоне ПК-2.
В соответствии с ст.11 Правил землепользования и застройки города Магнитогорска (в ред. от 24.11.2020 № 162), действие градостроительного регламента не распространяется на земельные участки, предназначенные для размещения линейных объектов.

Мероприятия по защите сохраняемых объектов капитального строительства, существующих и строящихся на момент подготовки проекта планировки территории, а также объектов капитального строительства, планируемых к строительству в соответствии с ранее утвержденной документацией по планировке территории, от возможного негативного воздействия в связи с размещением линейных объектов

Данные мероприятия проектом не предусмотрены, так как негативное воздействие от планируемого линейного объекта отсутствует.

Мероприятия по сохранению объектов культурного наследия от возможного негативного воздействия в связи с размещением линейного объекта

Проектируемая территория расположена вне зон охраны, защитных зон объектов культурного наследия.

В ее границах отсутствуют объекты культурного наследия, включенные в Единый государственный реестр объектов культурного наследия народов Российской Федерации, выявленные объекты культурного наследия и объекты, обладающие признаками объекта культурного наследия (в т.ч. археологического).

В случае обнаружения объекта, имеющего признаки объекта культурного наследия, необходимо остановить в этом месте земляные работы и в течение трех дней письменно сообщить в Государственный комитет охраны объектов культурного наследия Челябинской области.

Мероприятия по охране окружающей среды
Территория промплощадки ПАО «ММК» нарушена и спланирована техногенными насыпными грунтами, поэтому мероприятия по снятию плодородного слоя не предусматриваются.
На период строительства не предусматривается снос зеленых насаждений.

Воздействие объекта на атмосферный воздух
Проектируемый линейный объект не являются источником выделения загрязняющих веществ, поэтому выбросы загрязняющих веществ в атмосферный воздух отсутствуют.

Проектируемый объект при эксплуатации не является источником шумового воздействия на окружающую среду.

В связи с этим размещение линейного объекта не приведет к изменению размеров санитарно-защитной зоны левобережного промышленного узла г. Магнитогорска.

Мероприятия по рациональному использованию и охране вод и водных биоресурсов на пересекаемых линейным объектом реках и иных водных объектах

Территория под строительство проектируемого объекта расположена с восточной стороны резервуара-охладителя ПАО «ММК» (частично на береговой линии, частично в его акватории). Границы зоны размещения линейного объекта частично располагаются в водоохранной зоне и прибрежной защитной полосе.

Ширина водоохранной и рыбоохранной зон ближайшего водного объекта (Магнитогорского водохранилища на р. Урал) составляет 200 м, прибрежная защитная полоса – 50 м от береговой линии, береговая полоса общего пользования – 20 м по нормальному подпорному уровню воды (ст. 65 Водного кодекса РФ).

Территория под строительство проектируемого объекта находится в водоохранной рыбоохранной зоне ближайшего поверхностного водного объекта. Расстояние до ближайшего водного объекта – 168 м. Режим хозяйственной деятельности в границах водоохранной зоны определен п.п. 15-17 ст. 65 Водного кодекса РФ.

- В границах водоохранной зоны запрещаются:
- 1) использование сточных вод в целях регулирования плодородия почв;
 - 2) размещение кладбищ, скотомогильников, объектов размещения отходов производства и потребления, химических, взрывчатых, токсичных, отравляющих и ядовитых веществ, пунктов захоронения радиоактивных отходов;
 - 3) осуществление авиационных мер по борьбе с вредными организмами;
 - 4) движение и стоянка транспортных средств (кроме специальных транспортных средств), за исключением их движения по дорогам и стоянки на дорогах и в специально оборудованных местах, имеющих твердое покрытие;
 - 5) строительство и реконструкция автозаправочных станций, складов горюче-смазочных материалов (за исключением случаев, если автозаправочные станции, склады горюче-смазочных материалов размещены на территориях портов, инфраструктуры внутренних водных путей, в том числе баз (сооружений) для стоянки маломерных судов, объектов органов федеральной службы безопасности), станций технического обслуживания, используемых для технического осмотра и ремонта транспортных средств, осуществление мойки транспортных средств;
 - 6) размещение специализированных хранилищ пестицидов и агрохимикатов, применение пестицидов и агрохимикатов;
 - 7) сброс сточных, в том числе дренажных, вод;
 - 8) разведка и добыча общераспространенных полезных ископаемых (за исключением случаев, если разведка и добыча общераспространенных полезных ископаемых осуществляются пользователями недр, осуществляющими разведку и добычу иных видов полезных ископаемых, в границах предоставленных им в соответствии с законодательством Российской Федерации о недрах горных отводов и (или) геологических отводов на основании утвержденного технического проекта в соответствии со статьей 19.1 Закона Российской Федерации от 21 февраля 1992 года N 2395-1 «О недрах»).

В границах водоохранной зоны допускаются проектирование, строительство, реконструкция, ввод в эксплуатацию, эксплуатация хозяйственных и иных объектов при условии оборудования таких объектов сооружениями, обеспечивающими охрану водных объектов от загрязнения, засорения, заиления и истощения вод в соответствии с законодательством в области охраны окружающей среды. Выбор типа сооружения, обеспечивающего охрану водного объекта от загрязнения, засорения, заиления и истощения вод, осуществляется с учетом необходимости соблюдения установленных в соответствии с законодательством в области охраны окружающей среды нормативов допустимых сбросов загрязняющих веществ, иных веществ и микроорганизмов.

Санитарно-бытовое обслуживание строителей осуществляется с использованием санитарно-бытовых помещений на производственных базах подрядных организаций.

- Согласно п.17 ст. 65 Водного кодекса РФ в границах прибрежных защитных полос запрещаются:
- 1) распашка земель;
 - 2) размещение отвалов размываемых грунтов;
 - 3) выпас сельскохозяйственных животных и организация для них летних лагерей, ванн.
- Для снижения воздействия на поверхностные и подземные воды при проведении строительных работ в водоохранной зоне и прибрежной защитной полосе предусмотрено:
- использование для хозяйственно-бытовых нужд привозной воды питьевого качества в специальных емкостях (вододиспенсеры) и биотуалета;
 - случайные проливы топлив и горюче-смазочных материалов устраняют засыпкой опилками, который удаляют и передают на утилизацию в ПАО «ММК»;
 - заправка маломобильной техники предусмотрена на строительной площадке, на площадке топливозаправочного пункта на период строительства, топливозаправочном АТЗ-36139, оборудованном пистолетом и счетчиком. Заправка маломобильной техники производится вне водоохранной зоны Магнитогорского водохранилища на реке Урал.

Мероприятия по охране атмосферного воздуха
В период эксплуатации от проектируемого объекта выбросов загрязняющих веществ в атмосферный воздух не будет.

В период производства работ для уменьшения образования пыли следует регулярно осуществлять полив водой автомобильных дорог, осуществлять перевозку сыпучих материалов автомобилями, оснащенными полами.

Мероприятия по охране и рациональному использованию земельных ресурсов и почвенного покрова

В целях охраны и рационального использования земельных ресурсов при производстве строительных работ должны соблюдаться основные требования к их проведению:
осуществление работ подготовительного периода в соответствии с проектной документацией;

все работы должны выполняться в пределах границ земельного участка, предоставленного для строительства;
недопущение захламления прилегающей территории мусором, отходами строительных материалов, горюче-смазочными материалами;
для сбора случайных проливов топлива на площадке строительства использовать нефтепоглощающий материал (опилки и стружка древесные);
содержание территории строительства в чистоте, своевременный вывоз отходов;
своевременный вывоз с мест производства работ излишнего грунта, извлеченного из котлованов и строительного мусора;
соблюдение норм временного накопления бытовых отходов и контроль за периодичностью опорожнения контейнера и вывозом строительного мусора с территории строительной площадки;
рациональное использование материальных ресурсов, снижение объемов отходов производства с их последующей утилизацией и обезвреживанием.

Для предотвращения выноса грязи со стройплощадки на колесах строительной техники на улицы города предусматривается площадка очистки колес.

По окончании строительства на всей территории, прилегающей к строительству, вывозится строительный мусор, удаляется грунт в местах неподвижного загрязнения нефтепродуктами и другими веществами, ухудшающими плодородие почвы, с заменой плодородным грунтом.

Воздействие шума в период эксплуатации
Характеристика источников шума

Основными источниками шума при реконструкции объекта являются:
Технологическое и вентиляционное оборудование
Автомобильный транспорт;

Расчет и анализ величин уровней звукового давления в контрольных точках
Для определения шумового воздействия проектируемого объекта на окружающую среду выполнены расчеты уровней звукового давления при работе строительной техники и оборудования по программе «Эколог-Шум», фирмы Интеграл.

Расчет и анализ величин уровней звукового давления в контрольных точках
Для определения шумового воздействия проектируемого объекта на окружающую среду выполнены расчеты уровней звукового давления при работе строительной техники и оборудования по программе «Эколог-Шум», фирмы Интеграл.

Для проведения расчетов определен период максимальной загрузки строительной и дорожной техникой.

Расчеты выбросов проведены на дневной и ночной период времени на три контрольные точки: контрольная точка № 1 (x = 8454, y = 1043,50) расположена на границе территории СНТ Родничок; контрольная точка № 2 (x = 7188, y = 991) расположена на границе селитебной территории ул. Бехтерева № 1; контрольная точка № 3 (x = 9884, y = 4185) расположена на границе селитебной территории пос. Новосеверный.

Уровень звукового давления в контрольных точках составляет:
№ 1 – 18,5 дБА;
№ 2 – 16,5 дБА;
№ 3 – 10,4 дБА,

что не превышает эквивалентные нормативные уровни звука 55/45 дБА (7.00 – 23.00 ч/23.00 – 7.00 ч) на территории, непосредственно прилегающей к жилым зданиям по СН 2.2.4/2.1.8.562-96.

Мероприятий по снижению шума не требуется.

Мероприятия по охране растительного и животного мира
На территории промышленной площадки ПАО «ММК» естественных мест обитаний животных не имеется, вся растительность относится к малоценным видам, зеленые насаждения сформированы под влиянием антропогенного ландшафта.

На территории промплощадки ПАО «ММК» виды растений, грибов и животных, занесенные в Красные книги РФ и Челябинской области, отсутствуют.

Специальных мероприятий по охране и сохранению редких и исчезающих видов не требуется.

Мероприятия по защите территории от чрезвычайных ситуаций природного и техногенного характера, в том числе по обеспечению пожарной безопасности и гражданской обороне

Проектные решения раздела «Перечень мероприятий по гражданской обороне, мероприятий по предупреждению чрезвычайных ситуаций природного и техногенного характера» разработаны на основании исходных данных для разработки раздела (см. приложение А) и направлены на обеспечение защиты населения и территории города Магнитогорска, снижение материального ущерба от чрезвычайных ситуаций природного и техногенного характера, от опасности, возникающих при ведении военных действий или вследствие этих действий, а также при диверсиях.

При разработке настоящего раздела разработчик руководствовался действующими в Российской Федерации законодательством, строительными нормами и правилами, стандартами в области строительства объектов гражданской обороны, защиты населения и территорий от чрезвычайных ситуаций природного и техногенного характера.

Проектные решения раздела «Перечень мероприятий по гражданской обороне, мероприятий по предупреждению чрезвычайных ситуаций природного и техногенного характера» разработаны в полном соответствии с государственными нормами, правилами и стандартами в области проектирования.

Противопожарные мероприятия
Для обеспечения пожарной безопасности объекта защиты проектной документацией предусмотрено:

- противопожарные расстояния между проектируемыми трубопроводами и существующими сетями инженерно-технического обеспечения;
- принимаемые значения характеристик по огнестойкости и пожарной опасности строительных конструкций здания водозаборная насосная станция и блочно-модульное здание (БМЗ);
- расположение, габариты и протяженность путей эвакуации людей при возникновении пожара, число, расположение и габариты эвакуационных выходов в зданиях: водозаборная насосная станция и блочно-модульное здание (БМЗ);
- характеристики или параметры систем обнаружения пожара (системы автоматической пожарной сигнализации и системы оповещения и управления эвакуацией людей при пожаре) в здании водозаборной насосной станции и блочно-модульном здании (БМЗ);
- меры по обеспечению возможности проезда и подъезда пожарной техники, безопасности доступа личного состава подразделений пожарной охраны и подачи средств пожаротушения к очагу пожара, параметры наружного противопожарного водоснабжения и внутреннего противопожарного водопровода здания водозаборная насосная станция и блочно-модульное здание (БМЗ);
- организационно-технические мероприятия по обеспечению пожарной безопасности проектируемого линейного объекта в процессе строительства и эксплуатации.

Решения по оповещению в случае возникновения ЧС
При угрозе возникновения аварийной ситуации на объекте проектирования (или возникновении аварийных ситуаций), первый заметивший сообщает персоналу проектируемого объекта, который действует согласно схеме оповещения ПЛА и сообщает об аварийной ситуации дежурному диспетчеру ПАО «ММК», который в свою очередь оповещает заинтересованные должностные лица организации (генеральный директор, главный инженер), а так же сообщает в ЕДДС г. Магнитогорска.

Для водозаборной насосной станции эстакады безводного охлаждения доменного шлака предусматривается административно-хозяйственная телефонная связь.

Для организации административно-хозяйственной телефонной связи предусматривается установка телефонного аппарата «GigasetDA-100» фирмы «Siemens» в помещении оператора водозаборной насосной станции.

Для подключения абонента административно-хозяйственной связи к телефонной сети предусматривается:

- прокладка медного телефонного кабеля КЦППЭЗ емкостью 10х2х05 от аппаратной связи в здании железнодорожной станции «Прокатная №2» до здания водозаборной насосной станции;
- кабеля типа витая пара от телефонной распределительной коробки, устанавливаемой в здании водозаборной насосной станции до телефонной розетки.



Рисунок 1 – Схема оповещения о ЧС

Сведения о природно-климатических условиях в районе расположения объекта строительства
Климат района континентальный (IB), со значительными колебаниями сезонных, месячных и суточных температур (СП 131.13330.2012 "Строительная климатология):
– абсолютная максимальная температура воздуха – плюс 39,0 °С;
– абсолютная минимальная температура воздуха – минус 48,0 °С;
– средняя максимальная температура воздуха наиболее жаркого месяца (июль) (1932-2016 гг.): плюс 25,0 °С;
– среднемесячная температура воздуха наиболее жаркого месяца (июль): плюс 18,7 °С (1932-2016 гг.);
– средняя минимальная температура воздуха самого холодного месяца (январь) (1932-2016 гг.): минус 20,4 °С;
– среднемесячная температура воздуха самого холодного месяца (январь) (1932-2016 гг.): минус 15,6 °С;
– среднегодовая температура воздуха: плюс 1 °С;
По нагрузкам воздействия (СП 20.13330.2011):
ветровая нагрузка для II района, кПа0,30;
нормативная снеговая нагрузка для IV, кПа2,4.
Глубина промерзания грунтов, м1,85.

Оценка частоты и интенсивности проявлений опасных природных процессов, а также категории их опасности
Наиболее опасными явлениями природы, характерными для региона Челябинской области являются: сильные ветра, в т.ч. шквалы более 25 м/с; смерчи; сильные дожди 50 мм и более за 12 ч и менее; сильный снегопад 20 мм и более за 12 ч и менее, налипание мокрого снега 35 мм и более; сильный мороз минус 39 °С и ниже в течение 2 сут и более; крупный град диаметром 20 мм и более; сильный гололед, налипание на проводах 20 мм и более; сильная жара плюс 37 °С и выше в течение 2 сут и более; сильный туман, видимость 100 м и менее продолжительностью 12 ч и более; ливневый дождь, количество осадков 30 мм и более за 1 ч и менее часа.


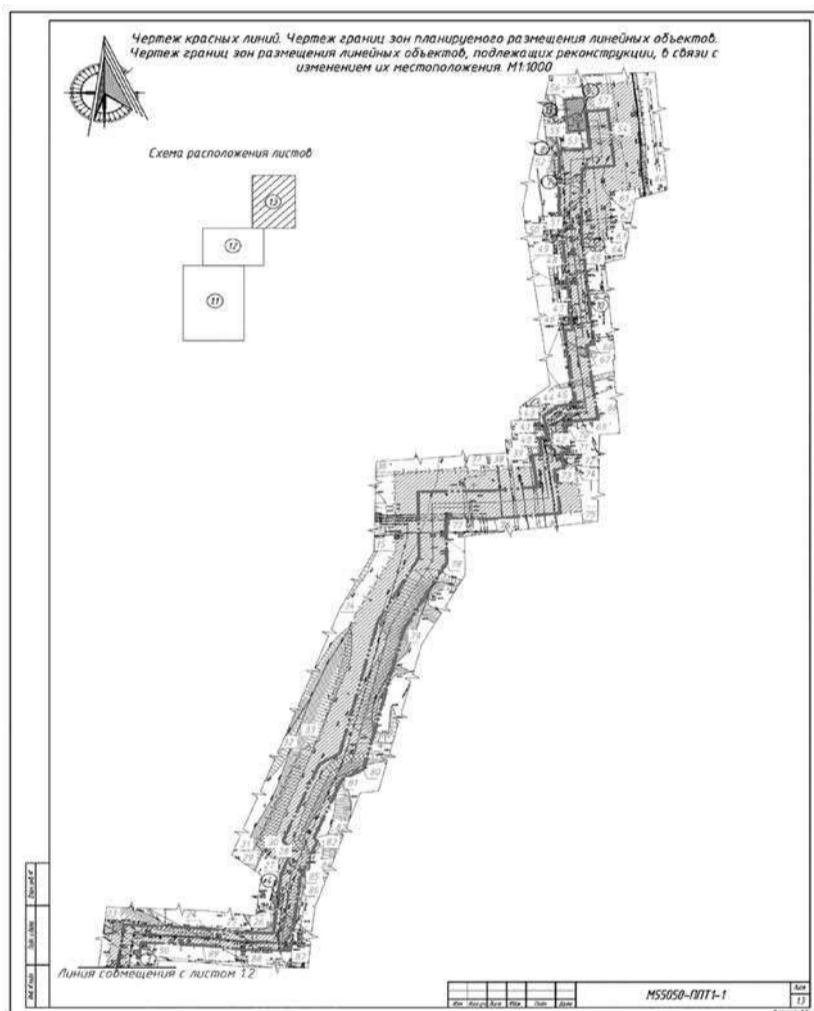
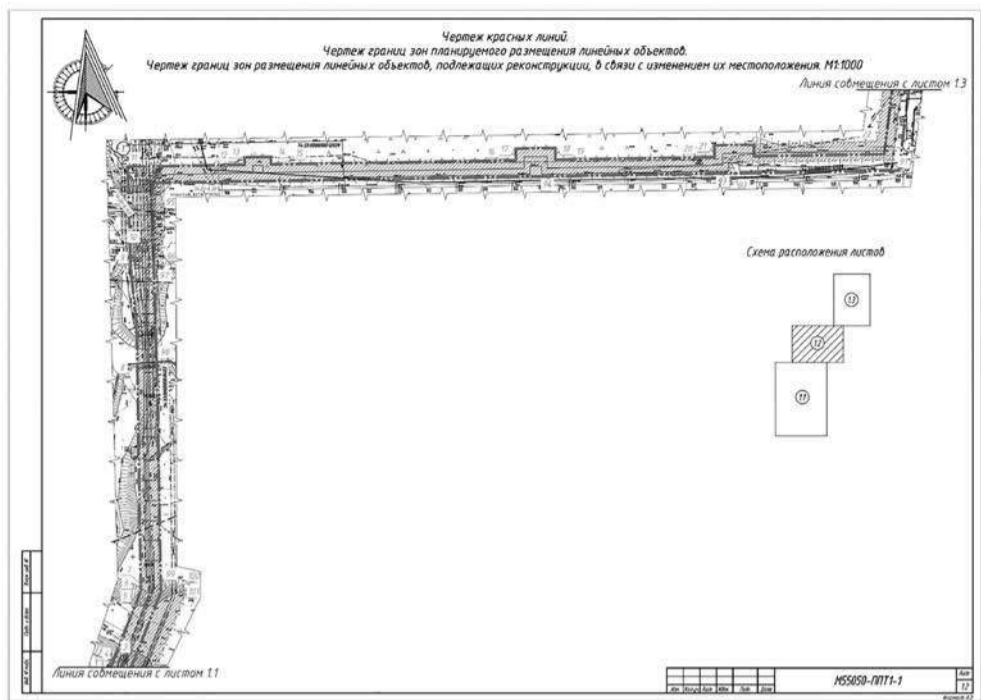
Характеристики поражающих факторов возможных источников чрезвычайных ситуаций природно-го характера приведены в таблице.

Таблица 2 Характеристики поражающих факторов

Источник ЧС	Характер воздействия поражающего фактора
Сильный ветер	Ветровая нагрузка, аэродинамическое давление. Повреждение воздушных линий связи и электропередач
Смерчи	Аэродинамический удар, сильное разряжение воздуха (падение атмосферного давления), всасывание, подъем, раздробление и вихревые разрушения, придавливание. Катастрофическое разрушение на поверхности Земли по пути перемещения смерча
Сильные дожди и ливни	Гидродинамический. Поток воды, затопление территории, дождевой паводок. Размыв почвы, дорог, возникновение текучего состояния почвы. Затруднение в работе транспорта и проведении наружных работ. Подмыв берегов рек, возникновение оползней
Сильный снегопад	Гидродинамический. Снеговая нагрузка на линии электропередач. Снежные заносы
Сильный мороз	Тепловой, аэродинамический. Охлаждение почвы, воздуха, промерзание грунта. Нарушение в теплоснабжении
Крупный град	Динамический гравитационный удар. Разрушение и повреждение строений
Сильный гололед	Гравитационный. Гололедная нагрузка на провода, на поверхность. Обрыв проводов
Сильная жара	Тепловой, аэродинамический, перегрев почвы, воздуха. Тепловые удары, нарушения в работе электроснабжения
Сильный туман	Теплофизический. Снижение видимости, помутнение воздуха

Согласно СП 115.13330.2016 «Геофизика опасных природных воздействий» категории оценки сложности природных условий следующие:
рельеф и геоморфологические условия – простые;
геологические, тектонические и геофизические условия – сложные;
гидрогеологические условия в сфере взаимодействия зданий и сооружений с геологической средой – сложные.

Приложение № 2
к постановлению администрации города
от 13.04.2021 № 3876-П



Приложение № 3
к постановлению администрации города
от 13.04.2021 № 3876-П

Текстовая часть проекта межевания территории.

- Общие данные
Разработка проекта межевания территории города Магнитогорска в районе улицы 9 Мая вдоль береговой зоны реки Урал, в том числе с целью размещения линейных объектов (Эстакада безводного охлаждения доменного шлака. Внешнее водоснабжение), шифр М55050, выполнено на основании следующих документов:
– письмо – поручение УКС ПАО «ММК» №36/2852 от 21.10.2020г. «О проектировании охлаждения доменного шлака»;
– задание на проектирование объектов производственного назначения ПАО «ММК». Эстакада безводного охлаждения доменного шлака. Внешнее водоснабжение №045 от 14.05.2019;
– постановление администрации города Магнитогорска №14015-П от 09.12.2020 «О подготовке проекта планировки и проекта межевания территории города Магнитогорска в районе улицы 9 Мая вдоль береговой зоны реки Урал, в том числе с целью размещения линейных объектов (Эстакада безводного охлаждения доменного шлака. Внешнее водоснабжение)».
При подготовке документации по планировке территории решается задача: определение местоположения границ образуемых земельных участков.
Проектируемая территория расположена частично в левобережной части города Магнитогорска Челябинской области:
– на территории основной промышленной площадки ПАО «ММК» – район ст. Скрапной, район МНЛЗ №6 – ст. Прокат-2;
– на городской территории – район северного перехода и северная магистраль р. Урал.
Площадь проектируемой территории составляет 37519 кв.м.
Для подготовки документации по планировке территории использованы следующие исходные данные:
– топогеодезические съемки в системе координат МСК-74, выполненные АО «МАГНИТОГОРСКИЙ ГИПРОМЕЗ»;
– сведения о ранее образованных земельных участках, попадающих в границы проектирования на основе кадастровых планов территории (выписки из государственного кадастра недвижимости), предоставленные филиалом Федерального государственного бюджетного учреждения «Федеральная кадастровая палата Федеральной службы государственной регистрации, кадастра и картографии» по Челябинской области;
– исходные данные, предоставленные УАИГ.
Документация по планировке территории выполнена в соответствии с действующим законодательством в области архитектурной деятельности и градостроительства, строительными и санитарными правилами и нормами.
- Сведения о границах территории, в отношении которой утвержден проект межевания Проект межевания выполнен в границах проектирования, указанных в постановлении администрации города Магнитогорска №14015-П от 09.12.2020 «О подготовке проекта планировки и проекта межевания территории города Магнитогорска в районе улицы 9 Мая вдоль береговой зоны реки Урал, в том числе с целью размещения линейных объектов (Эстакада безводного охлаждения доменного шлака. Внешнее водоснабжение)».
Перечень координат поворотных точек границ проектирования указан в таблице 1.

Таблица 1. Перечень координат поворотных точек границ проектирования

№	X	Y
1	416507,1604	1366416,5267
2	416509,8547	1366442,9864
3	416447,2818	1366449,5898
4	416445,0759	1366430,2591
5	416423,2767	1366432,4043
6	416422,7380	1366426,9307
7	416409,8005	1366428,2038
8	416408,7726	1366417,7582
9	416354,9772	1366423,0513
10	416354,4557	1366419,1977
11	416311,3976	1366425,0242
12	416309,1398	1366408,3392
13	416308,8632	1366407,9812
14	416291,6964	1366410,3041
15	416291,1682	1366406,4011
16	416284,9842	1366407,2379
17	416285,5192	1366412,7823
18	416259,7351	1366416,2716
19	416255,4052	1366371,4134
20	416255,0014	1366346,9197
21	416229,7287	1366347,3363
22	416190,0107	1366325,2831
23	416108,4806	1366304,8714
24	416101,6206	1366293,4312
25	416068,1678	1366279,6349
26	416064,2599	1366282,6432
27	416048,3107	1366276,3785
28	416048,9042	1366274,9708
29	416043,6165	1366272,8823
30	416001,1446	1366268,0015
31	416001,6610	1366243,4938
32	416004,2334	1366222,6217
33	416006,1560	1366186,7538
34	415949,7818	1366179,6506
35	415948,1779	1366082,3565
36	415941,1797	1366082,4719
37	415939,2512	1365965,4878
38	415935,4885	1365737,4365
39	415884,7439	1365738,6638
40	415884,6590	1365733,5192
41	415828,7286	1365734,4422
42	415695,2913	1365736,7043
43	415695,2913	1365751,1461
44	415687,9105	1365751,2678
45	415637,1872	1365730,8163
46	415643,1260	1365717,4962
47	415335,8403	1365593,6683
48	415145,1458	1365596,8375
49	415102,0554	1365598,4168
50	415101,7558	1365581,2292
51	415103,5772	1365574,8068
52	415097,4779	1365573,1290
53	415101,6161	1365558,5447
54	415105,8827	1365559,7553
55	415110,0777	1365544,9628
56	415123,4811	1365548,7708
57	415119,2873	1365563,5588
58	415126,6383	1365565,6446
59	415122,5001	1365580,2288
60	415114,1865	1365577,7140

3. Перечень образуемых земельных участков
 Проектом межевания предусматривается образование земельного участка с целью размещения линейных объектов – трасса водопроводов.
 образуемый земельный участок ЗУ1 расположен в границах территориальных зон П-3, ПК-2.
 Планируется образование земельного участка из земель, находящихся в государственной или муниципальной собственности.
 В результате образуется земельный участок с условным номером:
 – :ЗУ1 - площадью 2069 м².

Таблица 2. Перечень и сведения об образуемых земельных участках, способы их образования

№ п/п	Условный номер земельного участка	Номера характерных точек образуемых з.у.	Устанавливаемый вид разрешенного использования / Код по классификатору	Площадь, кв. м.	Территориальная зона
1	:ЗУ1	1-11	Коммунальное обслуживание / 3.1	2069	Зона ПК-2, П-3

Категория земель образуемых земельных участков – земли населенных пунктов

4. Перечень координат характерных точек образуемых земельных участков

Таблица 3. Ведомость координат поворотных точек образуемых земельных участков
 Участок :ЗУ1, S = 2069 м²

№	X	Y
1	415937,6318	1365867,3374
2	415943,9500	1365765,2300
3	415946,9350	1365764,4667
4	415946,3037	1365726,1717
5	415895,5597	1365727,3990
6	415895,4763	1365722,3394
7	415827,8378	1365723,4544
8	415828,7286	1365734,4422
9	415884,6590	1365733,5192
10	415884,7439	1365738,6638
11	415935,4885	1365737,4365

5. Перечень, сведения о площади сервитутов.
 Проектом установление сервитутов не предусмотрено.
 6. Вид разрешенного использования образуемых земельных участков, предназначенных для размещения линейных объектов и объектов капитального строительства, проектируемых в составе линейного объекта

Таблица 4 Перечень и сведения об образуемых земельных участках, способы их образования

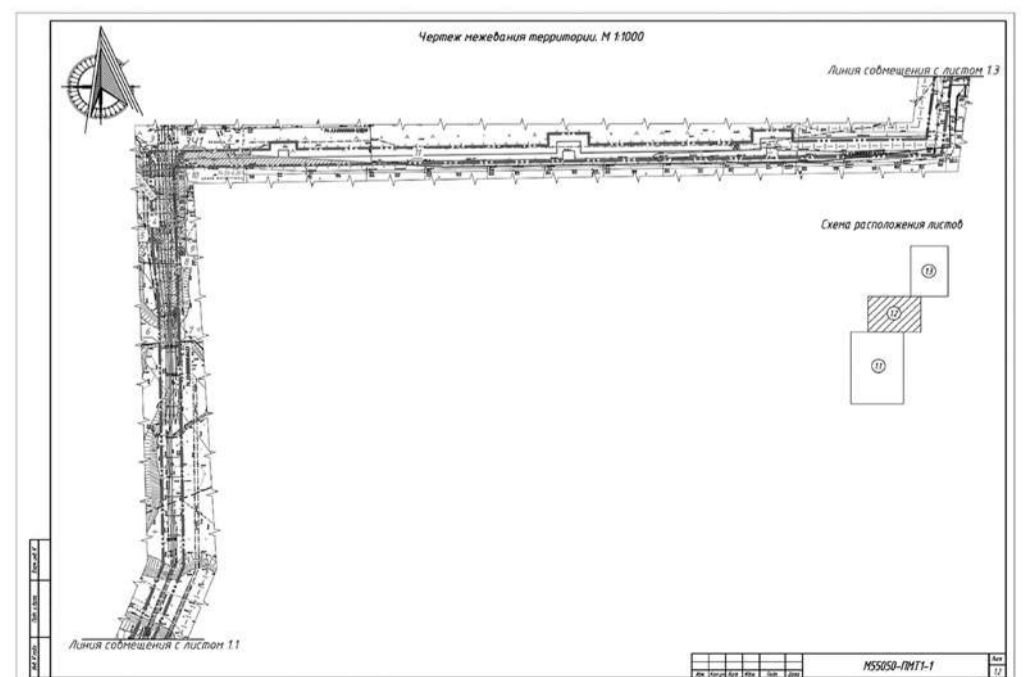
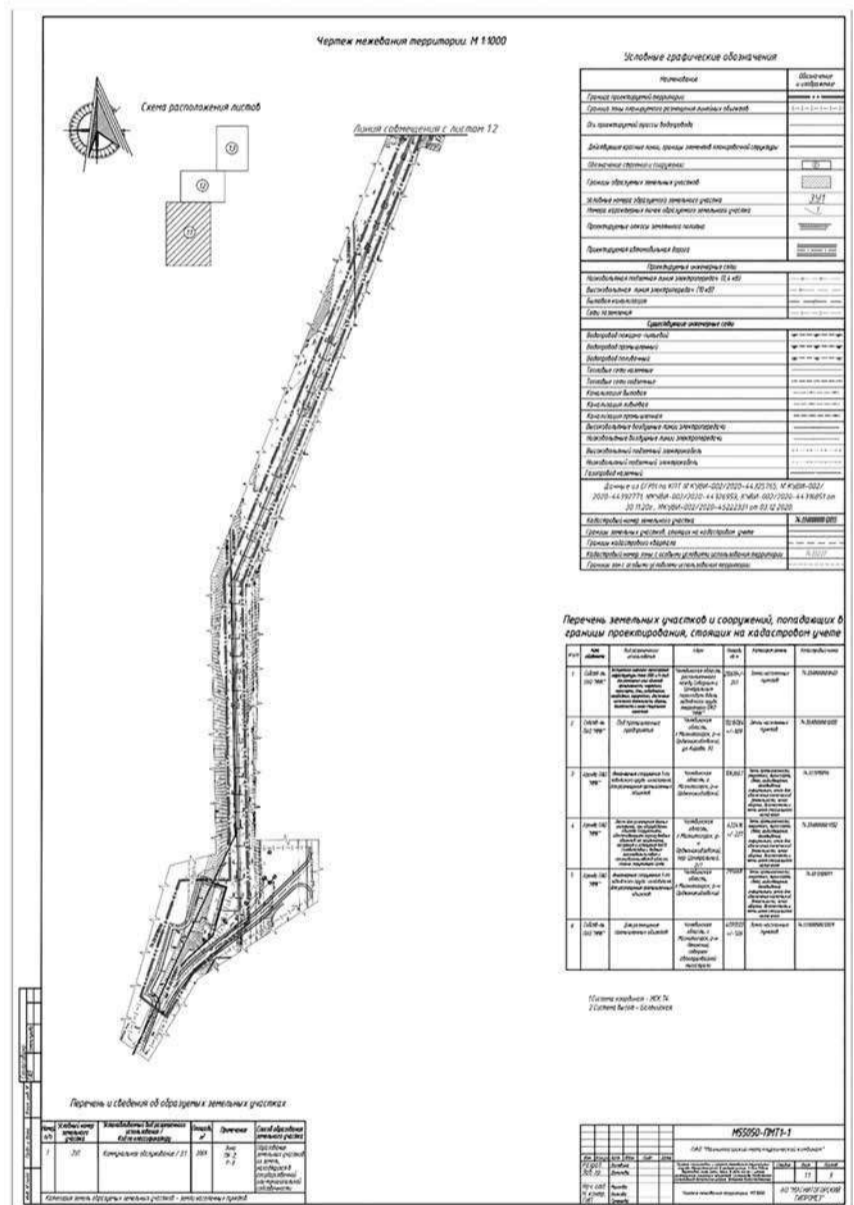
Условный номер земельного участка	Устанавливаемый вид разрешенного использования
ЗУ1	Коммунальное обслуживание

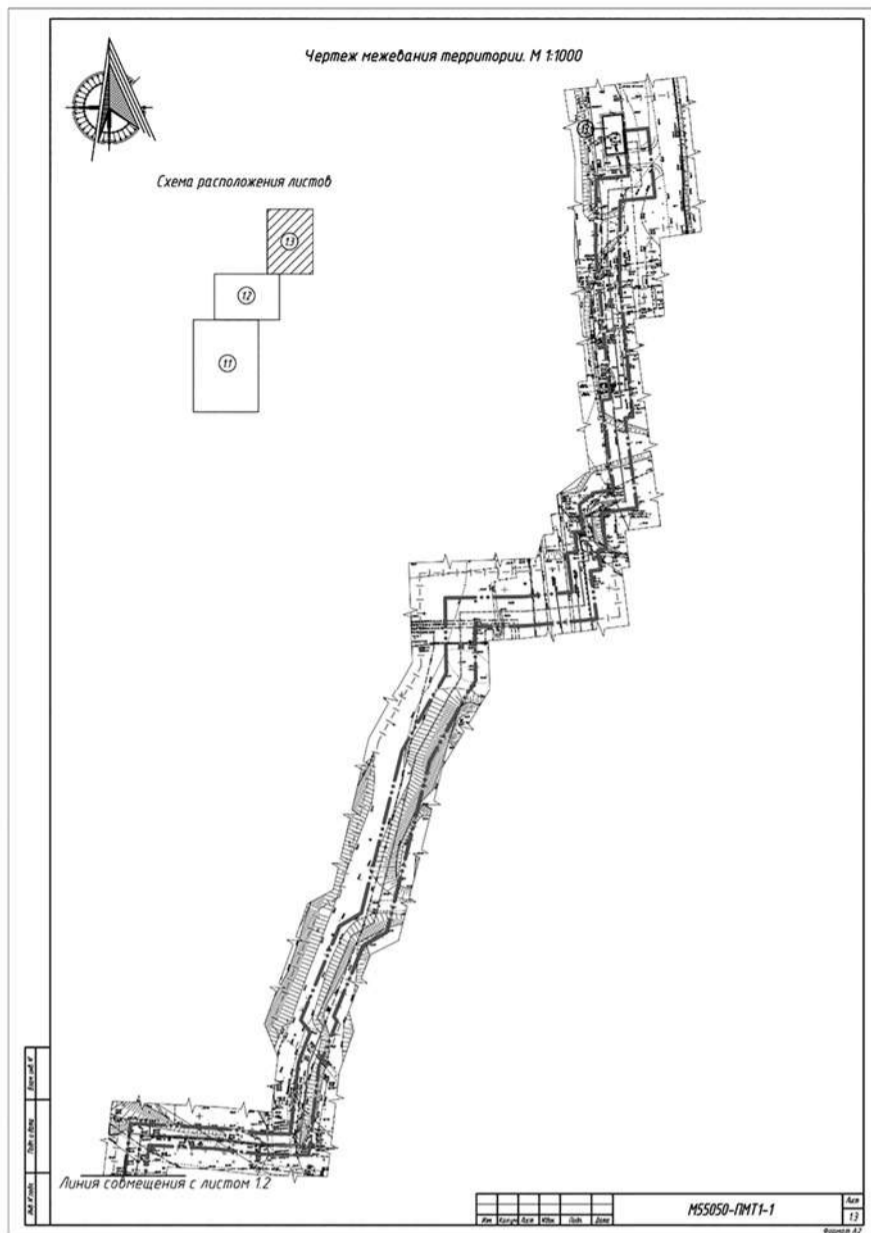
7. Основные технико-экономические показатели проекта межевания территории

Таблица 5 Основные технико-экономические показатели проекта межевания территории

Наименование показателей	Ед. изм.	Современное состояние на 2021 год	Расчётный срок
1. Площадь проектируемой территории – всего	кв.м.		27770
2. Территории, подлежащие межеванию	кв.м.		
В том числе: Территории жилой застройки Территории объектов социального и культурного-бытового обслуживания микрорайонного значения Территории объектов социального и культурно-бытового обслуживания внемикрорайонного значения Территории промышленной и коммунально-складской застройки	кв.м.		2069
3. Территории, не подлежащие межеванию	кв.м.		25701
4. Площадь устанавливаемых сервитутов в границах проектирования	кв.м.		–

Приложение № 4
 к постановлению администрации города
 от 13.04.2021 № 3876-П





**АДМИНИСТРАЦИЯ ГОРОДА МАГНИТОГОРСКА
ЧЕЛЯБИНСКОЙ ОБЛАСТИ
ПОСТАНОВЛЕНИЕ**

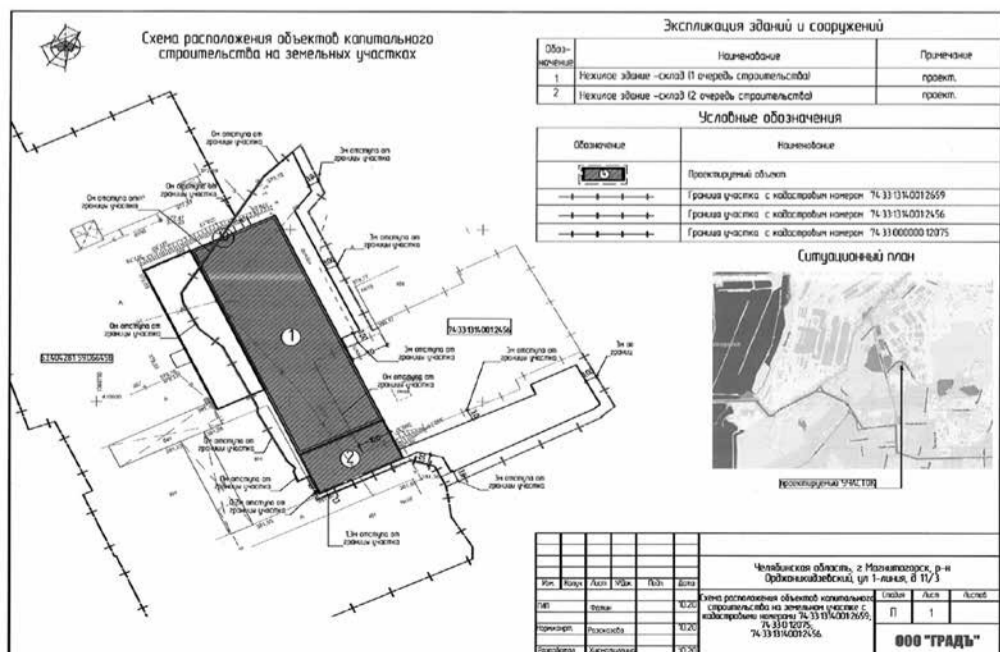
**13.04.2021 № 3877-П
О предоставлении разрешения на отклонение от предельных параметров разрешенного строительства, реконструкции объекта капитального строительства**

В соответствии со статьей 40 Градостроительного кодекса Российской Федерации, Федеральным законом «Об общих принципах организации местного самоуправления в Российской Федерации», Положением об общественных обсуждениях по отдельным вопросам градостроительной деятельности в городе Магнитогорске, утвержденным Решением Магнитогорского городского Собрания депутатов от 24 апреля 2018 года № 51, Правилами землепользования и застройки города Магнитогорска, утвержденными Решением Магнитогорского городского Собрания депутатов от 17 сентября 2008 года № 125, на основании заявления ООО «Волна», поступившего в администрацию города 01.03.2021 вход. № СИЭР 172110 (вход. № ГМУ-33/8), оповещения о начале общественных обсуждений, опубликованного в газете «Магнитогорский рабочий» от 06.03.2021 № 23-24, заключения о результатах общественных обсуждений от 03.04.2021, опубликованного в газете «Магнитогорский рабочий» от 03.04.2021 № 35, рекомендаций комиссии по подготовке проекта правил землепользования и застройки в городе Магнитогорске главе города (от 07.04.2021 № АГ-03/677), учитывая, что условия предоставления разрешения определены частью 1 статьи 40 Градостроительного кодекса Российской Федерации, конфигурация земельных участков с кадастровыми номерами 74:33:1314001:2659, 74:33:1314001:2456, 74:33:0000000:12075 неблагоприятны для застройки, руководствуясь Уставом города Магнитогорска,

- ПОСТАНОВЛЯЮ:**
- Предоставить ООО «Волна» разрешение на отклонение от предельных параметров разрешенного строительства (уменьшение отступов согласно схеме (приложение)), использования земельных участков из категории земли населенных пунктов (территориальная зона ПК-1, зона производственно-складских объектов) с кадастровыми номерами 74:33:1314001:2659, 74:33:1314001:2456, 74:33:0000000:12075, расположенных: г. Магнитогорск.
 - Службе внешних связей и молодежной политики администрации города (Рязанова О. М.) опубликовать в газете «Магнитогорский рабочий» и разместить на официальном сайте Магнитогорского городского округа в сети Интернет настоящее постановление.
 - Контроль исполнения настоящего постановления возложить на заместителя главы города Курсевиц М. В.

Глава города С. Н. БЕРДНИКОВ

Приложение
к постановлению администрации города
от 13.04.2021 № 3877-П



**АДМИНИСТРАЦИЯ ГОРОДА МАГНИТОГОРСКА
ЧЕЛЯБИНСКОЙ ОБЛАСТИ
ПОСТАНОВЛЕНИЕ**

№ 3905-П

13.04.2021

О внесении изменений в постановление администрации города от 26.10.2016 № 13027-П
В соответствии со статьей 217.1 Бюджетного кодекса Российской Федерации, статьями 12, 31 Положения о бюджетном процессе в городе Магнитогорске, утвержденного Решением Магнитогорского городского Собрания депутатов от 24 декабря 2013 года № 243, руководствуясь Уставом города Магнитогорска,

ПОСТАНОВЛЯЮ:

- Внести в постановление администрации города от 26.10.2016 № 13027-П «Об утверждении Порядка составления и ведения кассового плана исполнения бюджета города Магнитогорска» (далее – постановление) следующие изменения:
 - пункт 6 приложения к постановлению изложить в следующей редакции:

«6. Показатели для кассового плана по налоговым и неналоговым доходам бюджета города формируются на основании оценки ожидаемого поступления налоговых и неналоговых доходов бюджета города на текущий финансовый год (далее – оценка ожидаемого поступления) с помесечной разбивкой по форме согласно Приложению № 1 к настоящему Порядку, предоставляемой администрацией города.»

В целях составления кассового плана главные администраторы (администраторы) доходов представляют в управление финансов оценку ожидаемого поступления администрируемых ими доходов с помесечной разбивкой в разрезе кодов видов и подвидов доходов бюджетов без подведения промежуточных итогов по группировочным кодам.

Оценка ожидаемого поступления на очередной финансовый год представляется главными администраторами (администраторами) доходов в управление финансов не позднее 20 декабря текущего финансового года.

В целях ведения кассового плана главные администраторы (администраторы) доходов в течение финансового года формируют уточненную оценку ожидаемого поступления администрируемых ими доходов в бюджет города на плановый месяц, а также на год в целом с помесечной разбивкой.

При уточнении оценки ожидаемого поступления в текущем финансовом году:

 - указывается фактическое поступление налоговых и неналоговых доходов бюджета города за отчетный период текущего финансового года;
 - уточняются соответствующие показатели периода, следующего за отчетным.
 Уточненная оценка ожидаемого поступления представляется главными администраторами (администраторами) доходов в управление финансов:

 - ежемесячно, не позднее 20 числа месяца следующего за отчетным;
 - не позднее трех рабочих дней, со дня вступления в силу Решения о внесении изменений в Решение о бюджете города.
 В случае отклонения оценки ожидаемого поступления доходов от утвержденного плана более чем на 15 процентов, главный администратор (администратор) доходов одновременно с уточненной оценкой ожидаемого поступления представляет в управление финансов пояснительную записку с указанием причин отклонения оценки ожидаемого поступления от утвержденных плановых показателей в срок не позднее 20 числа месяца, следующего за отчетным.»
 - пункт 7 приложения к постановлению изложить в следующей редакции:

«7. Показатели для кассового плана по безвозмездным поступлениям формируются на основании прогнозов безвозмездных поступлений на текущий финансовый год, представляемых в управление финансов главными администраторами (администраторами) доходов с указанием кода главного администратора доходов бюджета, в разрезе кодов видов и подвидов доходов бюджетов без подведения промежуточных итогов по группировочным кодам.

В целях составления кассового плана главные администраторы (администраторы) доходов формируют «Сведения для составления кассового плана (изменения кассового плана) по безвозмездным поступлениям» на основании прогноза администрируемых ими поступлений соответствующих доходов и представляют в управление финансов в течение одного рабочего дня со дня утверждения Решения о бюджете на очередной финансовый год и плановый период на электронном и бумажном носителе по форме согласно Приложению № 8 к настоящему Порядку. Прогноз безвозмездных поступлений на текущий финансовый год формируется с квартальной детализацией с учетом расшифровки по наименованиям безвозмездных поступлений из вышестоящих бюджетов по сводным кодам видов доходов (прочие субвенции, прочие межбюджетные трансферты и субвенции на выполнение передаваемых полномочий субъектов).»
 - пункт 8 приложения к постановлению изложить в следующей редакции:

«8. Ведение кассового плана по безвозмездным поступлениям осуществляется посредством внесения изменений в показатели кассового плана на текущий финансовый год.

Изменения в прогноз поступлений бюджета города на текущий финансовый год представляются главными администраторами (администраторами) доходов в управление финансов на электронном и бумажном носителе:

 - не позднее трех рабочих дней, со дня вступления в силу Решения о внесении изменений в Решение о бюджете города;
 - ежемесячно, не позднее пятого числа месяца, следующего за отчетным.»
 - пункт 9 приложения к постановлению изложить в следующей редакции:

«9. Кассовый план по доходам формируется управлением финансов в разрезе групп, подгрупп кодов видов доходов бюджетной классификации Российской Федерации по форме согласно Приложению № 2 к настоящему Порядку.»
 - приложение к постановлению дополнить пунктом 17 следующего содержания:

«17. При формировании и ведении кассового плана по источникам финансирования дефицита бюджета города управление финансов взаимодействует непосредственно с главными администраторами (администраторами) источников финансирования дефицита бюджета города.»
 - Порядок составления и ведения кассового плана исполнения бюджета города Магнитогорска, утвержденный постановлением, дополнить Приложением № 8 (приложение).

2. Настоящее постановление вступает в силу после его официального опубликования и применяется при составлении и исполнении бюджета города, начиная с бюджета на 2022 год и на плановый период 2023 и 2024 годов.

3. Службе внешних связей и молодежной политики администрации города (Рязанова О. М.) опубликовать настоящее постановление в средствах массовой информации.

4. Контроль исполнения настоящего постановления возложить на заместителя главы города Макарову А. Н.

Глава города С. Н. БЕРДНИКОВ

Приложение
к постановлению администрации города Магнитогорска
от 13.04.2021 № 3905-П

Приложение № 8
к Порядку составления и ведения кассового плана

Сведения для составления кассового плана (изменения кассового плана)
по безвозмездным поступлениям

Основание: _____

Единица измерения: руб.						
Наименование дохода	Код бюджетной классификации	Сумма на текущий финансовый год	в том числе			
			1 квартал	2 квартал	3 квартал	4 квартал
Всего доходов:						

Руководитель администратора доходов _____
(подпись) (расшифровка подписи)

Исполнитель _____
(подпись) (расшифровка подписи)

" ____ " _____ 20 ____ г.

**АДМИНИСТРАЦИЯ ГОРОДА МАГНИТОГОРСКА
ЧЕЛЯБИНСКОЙ ОБЛАСТИ
ПОСТАНОВЛЕНИЕ**

№ 3926-П

14.04.2021

О демонтаже нестационарного торгового объекта
В соответствии с Гражданским кодексом Российской Федерации, Земельным кодексом Российской Федерации, Положением о порядке размещения нестационарных торговых объектов на территории

города Магнитогорска, утвержденным Решением Магнитогорского городского Собрания депутатов от 31 января 2017 года №4. Порядком демонтажа нестационарных торговых объектов и иных нестационарных объектов на территории города Магнитогорска, утвержденным постановлением администрации города от 16.08.2017 № 9433-П, на основании акта от 31.03.2021 № АдМП-18-2021 о выявлении неправомерно размещенного нестационарного торгового объекта (нестационарного объекта) на территории города Магнитогорска, протокола от 07.04.2021 № 13 комиссии по формированию и согласованию проекта схемы размещения нестационарных торговых объектов и по согласованию вносимых в нее изменений по вопросам размещения нестационарных торговых объектов и демонтажа нестационарных или иных объектов на территории города Магнитогорска, руководствуясь Уставом города Магнитогорска,

ПОСТАНОВЛЯЮ:

1. Демонтировать нестационарный торговый объект, неправомерно размещенный на территории города Магнитогорска.

Сведения о нестационарном торговом объекте:

1) нестационарный торговый объект площадью 18 кв.м, изготовленный из: металлического каркаса; обшивка – фасадная облицовочная плитка, частично угол с северо-западной стороны обшит профилированным листом; декоративные элементы отделки (фриз) – металлочерепица; остекление – металлопластиковое с металлическими решетками; дверь – металлопластиковая с остеклением; дверь – металлическая;

2) место размещения нестационарного торгового объекта:

г. Магнитогорск, ул. Сталеваров, в районе здания № 22, на земельном участке с кадастровым номером 74:33:0225002:68.

Основание для демонтажа: отсутствие договора, предоставляющего право на размещение нестационарного торгового объекта, а также размещенные на основании договора, срок которого истек, либо действие которого было прекращено.

Срок для демонтажа: владелец нестационарного объекта (ИП Дорофеева М. В.) в течение 3 (трех) рабочих дней с даты размещения постановления о предстоящем демонтаже в газете «Магнитогорский рабочий» обязан самостоятельно произвести демонтаж нестационарного объекта и привести место его размещения в первоначальное состояние.

2. Администрации Правобережного района города (Леднев А. Е.) в течение 3 (трех) рабочих дней со дня принятия настоящего постановления разместить копию данного постановления о демонтаже неправомерно размещенного нестационарного торгового объекта на самом объекте с фотофиксацией и направить для сведения владельцу объекта копию данного постановления заказным почтовым отправлением с уведомлением о вручении или курьерской почтой (экспресс-почтой).

3. Службе внешних связей и молодежной политики администрации города (Рязанова О. М.) в течение 3 (трех) рабочих дней со дня принятия настоящего постановления обеспечить размещение на официальном сайте администрации г. Магнитогорска и в газете «Магнитогорский рабочий» данного постановления о демонтаже неправомерно размещенного нестационарного торгового объекта.

4. Администрации Правобережного района города (Леднев А. Е.) в случае, если в течение срока, указанного в пункте 1 настоящего постановления объект не будет демонтирован, с привлечением МКУ «УКС» организовать мероприятия по демонтажу неправомерно размещенного нестационарного объекта, указанного в пункте 1 настоящего постановления.

5. Демонтированный нестационарный торговый объект и находящееся в нем на момент демонтажа имущество подлежит возврату его собственнику после письменного обращения в администрацию Правобережного района города (Леднев А. Е.) и предъявления документов, свидетельствующих о правах на соответствующее имущество, а также после возмещения им всех расходов, связанных с демонтажем, транспортировкой и хранением указанного имущества, а также расходов по приведению места размещения демонтированного нестационарного торгового объекта в первоначальное состояние.

6. В случае невыполнения требований о возмещении убытков владельцем нестационарного объекта администрации Правобережного района города (Леднев А. Е.) совместно с МКУ «УКС» направить документы в правовое управление администрации города для обращения в суд.

7. Настоящее постановление вступает в силу со дня его подписания.

8. Контроль исполнения настоящего постановления возложить на главу администрации Правобережного района города Леднева А. Е.

Глава города С. Н. БЕРДНИКОВ

АДМИНИСТРАЦИЯ ГОРОДА МАГНИТОГОРСКА ЧЕЛЯБИНСКОЙ ОБЛАСТИ ПОСТАНОВЛЕНИЕ

14.04.2021

№ 3927-П

О внесении изменений в постановление администрации города от 14.11.2017 № 13561-П

В соответствии с Земельным кодексом Российской Федерации, федеральными законами «Об общих принципах организации местного самоуправления в Российской Федерации», «Об основах государственного регулирования торговой деятельности в Российской Федерации», Законом Челябинской области «О полномочиях органов государственной власти Челябинской области в сфере государственного регулирования торговой деятельности в Челябинской области», постановлением Правительства Челябинской области от 25.01.2016 № 5-П «О Порядке разработки и утверждения органами местного самоуправления схемы размещения нестационарных торговых объектов на земельных участках, в зданиях, строениях, сооружениях, находящихся в государственной или муниципальной собственности», на основании протокола от 18.11.2020 № 36 комиссии по формированию и согласованию проекта схемы размещения нестационарных торговых объектов и по согласованию вносимых в нее изменений по вопросам размещения нестационарных торговых объектов и демонтажа нестационарных или иных объектов на территории города Магнитогорска, протокола от 16.12.2020 № 40 комиссии по формированию и согласованию проекта схемы размещения нестационарных торговых объектов и по согласованию вносимых в нее изменений по вопросам размещения нестационарных торговых объектов и демонтажа нестационарных или иных объектов на территории города Магнитогорска, протокола от 10.02.2021 № 5 комиссии по формированию и согласованию проекта схемы размещения нестационарных торговых объектов и по согласованию вносимых в нее изменений по вопросам размещения нестационарных торговых объектов и демонтажа нестационарных или иных объектов на территории города Магнитогорска, на основании писем ПАО «Ростелеком» от 01.03.2021 №0504/05/1374/21, МП «Маггортранс» от 19.02.2021 №03/135, АО «Горэлектросеть» от 02.03.2021 №06/1270, руководствуясь Уставом города Магнитогорска,

ПОСТАНОВЛЯЮ:

1. Внести в постановление администрации города от 14.11.2017 № 13561-П «Об утверждении Схемы размещения нестационарных торговых объектов на территории города Магнитогорска» (далее – постановление) следующие изменения:

1) в приложении № 1 исключить строку номер по порядку во второй графе Схемы 193-Л, в связи с нахождением земельного участка по адресу: г. Магнитогорск, ул. Вокзальная, 84 в охранной зоне сетей и коммуникаций МП «Маггортранс» (письмо МП «Маггортранс» от 19.02.2021 № 03/135);

2) в приложении № 1 исключить строку номер по порядку во второй графе Схемы 124-Л, в связи с нахождением земельного участка с кадастровым номером 74:33:0126025:47 по адресу: г. Магнитогорск, ул. Советская, ост. трамвая «ул. Тимирязева», в районе здания № 20, в охранной зоне сетей и коммуникаций МП «Маггортранс» (письмо МП «Маггортранс» от 19.02.2021 № 03/135);

3) в приложении № 1 исключить строку номер по порядку во второй графе Схемы 125-Л, в связи с нахождением земельного участка с кадастровым номером 74:33:0127001:45 по адресу: г. Магнитогорск, ул. Советская, ост. трамвая «Магнитострой» в охранной зоне сетей и коммуникаций МП «Маггортранс» (письмо МП «Маггортранс» от 19.02.2021 № 03/135);

4) в приложении № 1 исключить строку номер по порядку во второй графе Схемы 90-Л, в связи с нахождением земельных участков с кадастровыми номерами 74:33:0126025:198, 74:33:0126025:200 по адресу: г. Магнитогорск, ул. Советская, ост. трамвая «ул. Тимирязева», в районе здания № 20, в охранной зоне сетей и коммуникаций МП «Маггортранс» (письмо МП «Маггортранс» от 19.02.2021 № 03/135);

5) в приложении № 1 исключить строку номер по порядку во второй графе Схемы 93-Л, в связи с нахождением земельного участка с кадастровым номером 74:33:0126025:876 по адресу: г. Магнитогорск, ул. Советская, ост. трамвая «ул. Тимирязева», в районе здания № 20, в охранной зоне сетей и коммуникаций МП «Маггортранс» (письмо МП «Маггортранс» от 19.02.2021 № 03/135);

6) в приложении № 1 исключить строку номер по порядку во второй графе Схемы 97-Л, в связи с нахождением земельного участка с кадастровым номером 74:33:0127001:7 по адресу: г. Магнитогорск, на ост. трамвая «Трест Магнитострой», в охранной зоне сетей и коммуникаций МП «Маггортранс» (письмо МП «Маггортранс» от 19.02.2021 № 03/135);

7) в приложении № 1 исключить строку номер по порядку во второй графе Схемы 166-Л, в связи с нахождением земельного участка по адресу: г. Магнитогорск, в районе ул. Вокзальная, 21 в охранной зоне сетей и коммуникаций ПАО «Ростелеком» (письмо ПАО «Ростелеком» от 01.03.2021 № 0504/05/1374/21);

8) в приложении № 1 исключить строку номер по порядку во второй графе Схемы 167-Л, в связи с нахождением земельного участка по адресу: г. Магнитогорск, в районе ул. Вокзальная, 21 в охранной зоне сетей и коммуникаций ПАО «Ростелеком» (письмо ПАО «Ростелеком» от 01.03.2021 № 0504/05/1374/21);

9) в приложении № 1 исключить строку номер по порядку во второй графе Схемы 168-Л, в связи с нахождением земельного участка по адресу: г. Магнитогорск, в районе ул. Вокзальная, 21 в охранной зоне сетей и коммуникаций ПАО «Ростелеком» (письмо ПАО «Ростелеком» от 01.03.2021 № 0504/05/1374/21);

10) в приложении № 1 исключить строку номер по порядку во второй графе Схемы 169-Л, в связи с нахождением земельного участка по адресу: г. Магнитогорск, в районе ул. Вокзальная, 21 в охранной зоне сетей и коммуникаций ПАО «Ростелеком» (письмо ПАО «Ростелеком» от 01.03.2021 № 0504/05/1374/21);

11) в приложении № 1 исключить строку номер по порядку во второй графе Схемы 170-Л, в связи с нахождением земельного участка по адресу: г. Магнитогорск, в районе ул. Вокзальная, 21 в охранной зоне сетей и коммуникаций ПАО «Ростелеком» (письмо ПАО «Ростелеком» от 01.03.2021 № 0504/05/1374/21);

12) в приложении № 1 исключить строку номер по порядку во второй графе Схемы 171-Л, в связи с нахождением земельного участка по адресу: г. Магнитогорск, в районе ул. Вокзальная, 21 в охранной зоне сетей и коммуникаций ПАО «Ростелеком» (письмо ПАО «Ростелеком» от 01.03.2021 № 0504/05/1374/21);

13) в приложении № 1 исключить строку номер по порядку во второй графе Схемы 172-Л, в связи с нахождением земельного участка по адресу: г. Магнитогорск, в районе ул. Вокзальная, 21 в охранной зоне

сетей и коммуникаций ПАО «Ростелеком» (письмо ПАО «Ростелеком» от 01.03.2021 № 0504/05/1374/21);

14) в приложении № 1 исключить строку номер по порядку во второй графе Схемы 173-Л, в связи с нахождением земельного участка по адресу: г. Магнитогорск, в районе ул. Вокзальная, 21 в охранной зоне сетей и коммуникаций ПАО «Ростелеком» (письмо ПАО «Ростелеком» от 01.03.2021 № 0504/05/1374/21);

15) в приложении № 1 исключить строку номер по порядку во второй графе Схемы 174-Л, в связи с нахождением земельного участка по адресу: г. Магнитогорск, в районе ул. Вокзальная, 21 в охранной зоне сетей и коммуникаций ПАО «Ростелеком» (письмо ПАО «Ростелеком» от 01.03.2021 № 0504/05/1374/21);

16) в приложении № 1 исключить строку номер по порядку во второй графе Схемы 175-Л, в связи с нахождением земельного участка по адресу: г. Магнитогорск, в районе ул. Вокзальная, 21 в охранной зоне сетей и коммуникаций ПАО «Ростелеком» (письмо ПАО «Ростелеком» от 01.03.2021 № 0504/05/1374/21);

17) в приложении № 1 исключить строку номер по порядку во второй графе Схемы 176-Л, в связи с нахождением земельного участка по адресу: г. Магнитогорск, в районе ул. Вокзальная, 21 в охранной зоне сетей и коммуникаций ПАО «Ростелеком» (письмо ПАО «Ростелеком» от 01.03.2021 № 0504/05/1374/21);

18) в приложении № 1 исключить строку номер по порядку во второй графе Схемы 158-Л, в связи с нахождением земельного участка по адресу: г. Магнитогорск, ул. Гагарина, 48 ост. трамвая «Трест Магнитострой» в охранной зоне сетей и коммуникаций АО «Горэлектросеть» (письмо АО «Горэлектросеть» от 02.03.2021 № 06/1270);

19) в приложении № 1 исключить строку номер по порядку во второй графе Схемы 101-Л, в связи с нахождением земельного участка по адресу: г. Магнитогорск, на остановке автобуса «К/с Машиностроитель» по ул. Бехтерева в районе пересечения с ул. Бардина в охранной зоне сетей и коммуникаций АО «Горэлектросеть» (письмо АО «Горэлектросеть» от 02.03.2021 № 06/1270).

2. Настоящее постановление вступает в силу после его официального опубликования.

3. Службе внешних связей и молодежной политики администрации города (Рязанова О. М.) опубликовать настоящее постановление в средствах массовой информации.

4. Управлению экономики и инвестиций администрации города (Хабидуллин Д. Х.) обеспечить соблюдение требований пунктов 23, 24 Порядка разработки и утверждения органами местного самоуправления схемы размещения нестационарных торговых объектов на земельных участках, в зданиях, строениях, сооружениях, находящихся в государственной или муниципальной собственности, утвержденное постановлением Правительства Челябинской области от 25.01.2016 № 5-П.

5. Контроль исполнения настоящего постановления возложить на заместителя главы города Макарову А. Н.

Глава города С. Н. БЕРДНИКОВ

АДМИНИСТРАЦИЯ ГОРОДА МАГНИТОГОРСКА ЧЕЛЯБИНСКОЙ ОБЛАСТИ ПОСТАНОВЛЕНИЕ

14.04.2021

№ 3928-П

О внесении изменения в постановление администрации города от 25.05.2015 № 7186-П

В соответствии с Федеральным законом «Об общих принципах организации местного самоуправления в Российской Федерации», Решением Магнитогорского городского Собрания депутатов от 31 октября 2017 года № 146 «Об утверждении новой редакции Правил благоустройства территории города Магнитогорска», руководствуясь Уставом города Магнитогорска,

ПОСТАНОВЛЯЮ:

1. Внести в постановление администрации города от 25.05.2015 № 7186-П «Об утверждении методики расчета базовых нормативов для расчета восстановительной стоимости зеленых насаждений» (далее – постановление) изменение, в преамбуле постановления слова «Правилами благоустройства территории города Магнитогорска, утвержденными Решением Магнитогорского городского Собрания депутатов от 29 мая 2012 года № 78» заменить словами «Решением Магнитогорского городского Собрания депутатов от 31 октября 2017 года № 146 «Об утверждении новой редакции Правил благоустройства территории города Магнитогорска».

2. Настоящее постановление вступает в силу после его подписания.

3. Службе внешних связей и молодежной политики администрации города (Рязанова О. М.) опубликовать настоящее постановление в средствах массовой информации.

4. Контроль исполнения настоящего постановления возложить на заместителя главы города Литвинова А. М.

Глава города С. Н. БЕРДНИКОВ

За 3 месяца 2021 года ежемесячную выплату из средств материнского капитала оформили 724 южноуральские семьи

Оформить ежемесячные выплаты из средств материнского капитала могут семьи, в которых второй ребенок родился (усыновлен) после 1 января 2018 года. С 2021 года размер такой выплаты в Челябинской области вырос и составляет 11694 руб. Получать ежемесячную выплату семьи смогут в течение трех лет со дня рождения ребенка.

Первый период устанавливается на срок до достижения ребенком одного года, после этого необходимо подать новое заявление о назначении выплаты. Средства выплачиваются семье до тех пор, пока ребенку не исполнится три года. Если обратиться в управление Пенсионного фонда в первые полгода, ежемесячная выплата из маткапитала будет предоставлена с даты рождения (усыновления), в таком случае семья получит средства за все прошедшие месяцы. При обращении позже шести месяцев выплата начинается со дня подачи заявления.

Напомним, что до 2 марта 2021 года из-за карантинных мероприятий, связанных с распространением коронавируса, действовал особый порядок ежемесячных выплат из маткапитала – заявление продлялось автоматически. В настоящее время для подтверждения ежемесячных выплат из средств материнского капитала гражданам необходимо подать заявление. В электронном виде через Личный кабинет на сайте ПФР или через портал госуслуг, а также лично в клиентскую службу управления ПФР (по предварительной записи) или МФЦ.

Стоит отметить, что правом на ежемесячную выплату из материнского капитала обладают только те семьи, в которых доход на каждого члена семьи за 12 месяцев* не превышает 24064 руб., что соответствует двукратной величине прожиточного минимума трудоспособного населения в Челябинской области за второй квартал 2020 года.

При подсчете доходов учитываются зарплата, пенсия, пособия, стипендия и аналогичные выплаты. Обращаем внимание, что с 2021 года ПФР самостоятельно запрашивает сведения о доходах заявителя и членов его семьи. Данные поступают и аккумулируются из информационных баз ПФР, Единой информационной системы социального обеспечения (ЕГИССО), системы межведомственного взаимодействия, куда поступают сведения Федеральной налоговой службы. Предоставлять сведения о доходах гражданам следует в случаях: один из родителей работает в силовом ведомстве (армия, полиция, МЧС), в семье есть получатели стипендий и грантов научных (учебных) заведений.

*Отсчет 12 месяцев начинается за шесть месяцев до месяца, в котором подано заявление.

Управление ПФР в г. Магнитогорске по Челябинской области
(межрайонное)

Внимание! Изменения по применению контрольно-кассовой техники

Межрайонная ИФНС России № 17 по Челябинской области сообщает: согласно ст. 2 Федерального закона от 06.06.2019 № 129-ФЗ индивидуальные предприниматели, не имеющие работников, с которыми заключены трудовые договоры, при реализации товаров собственного производства, выполнении работ, оказании услуг, обязаны применять контрольно-кассовую технику при расчетах за такие товары, работы, услуги с 1 июля 2021 года. В случае заключения трудового договора с работником необходимо в течение тридцати календарных дней с даты заключения такого трудового договора зарегистрировать контрольно-кассовую технику.

За неприменение контрольно-кассовой техники для индивидуальных предпринимателей установлена административная ответственность в виде штрафа в размере от 10000 рублей.

По вопросам применения ККТ можно обращаться в Межрайонную ИФНС России № 17 по Челябинской области по телефонам: 55-50-90; 55-51-108; 55-50-91; 55-51-22.

Инспекция благодарит за сотрудничество.

Заместитель начальника инспекции,
советник государственной гражданской службы
Российской Федерации 2 класса Е. Л. БАХАРЕВА