

Архив Победы. Чем жил Магнитогорск в предгрозовые дни 1941 года? / 6-7



МАГНИТОГОРСКИЙ РАБОЧИЙ

ЧЕТВЕРГ
№25 (23756) | 6.03.2025
ИЗДАЕТСЯ С 1930 ГОДА

ПОГОДА В ГОРОДЕ 6, 7 МАРТА


	ЧЕТВЕРГ	ПЯТНИЦА
осадки		
температура	☉ -14 ☁ -7	☉ -14 ☁ -3
ветер	≈ С 1-3 м/с	≈ С-В 3-6 м/с
давление	☉ 715 мм.рт.ст.	☉ 717 мм.рт.ст.



📷 / ФОТО: ДИНАРА ВОРОНЦОВА

*И эта снежная семейка
нам дарит радость и тепло*

Регион. Алексей Текслер обсудил с руководителями общественных приемных губернатора приоритеты социальной поддержки жителей региона.



Встреча прошла в формате открытого диалога, где руководители приемных смогли поделиться своими наблюдениями и задать вопросы. Алексей Текслер подчеркнул, что общественные приемные играют важную роль в решении проблем граждан и являются эффективным инструментом обратной связи. В 2024 году в общественные приемные поступило 5700 обращений, более 4000 вопросов взяты на контроль, 2800 решены положительно.

Инструмент обратной связи

– Челябинская область входит в число динамично развивающихся регионов России, наша экономика развивается, наши предприятия стабильно работают, наш оборонно-промышленный комплекс делает все для победы, – отметил Алексей Текслер.

Экономика Челябинской области растет, что позволяет вкладывать средства в социальную сферу: строить школы, детские сады, капитально ремонтировать медицинские учреждения, закупать медоборудование и строить ФАПы в сельской местности. Алексей Текслер сообщил, что программа модернизации первичного звена здравоохранения продолжится. Кроме того, в регионе реконструируются учреждения культуры и спортивные объекты. Благоустраиваются дворы и общественные территории.

Алексей Текслер напомнил

о том, что 2025 год объявлен Президентом России Годом защитника Отечества, и регион активно включился в подготовку к празднованию 80-летия Победы в Великой Отечественной войне. По мнению губернатора, важно проявить особую заботу о ветеранах, а также участниках СВО, героях нынешнего поколения. Для этого будут задействованы все необходимые ресурсы.

– Военнослужащие должны получать помощь со стороны государства в полном объеме. Мы должны оперативно реагировать на все обращения и просьбы бойцов и их родных, – сказал Алексей Текслер.

В 2024 году в Челябинской области впервые прошел фестиваль «Большая семья», ставший масштабным мероприятием по решению социальных вопросов. В рамках фестиваля были развернуты мобильные приемные губернатора, при-

нявшие более 1500 обращений граждан и решившие сотни проблем на месте. Успех фестиваля побудил сделать его традиционным. В июле-августе 2025 года он пройдет вновь.

– Прошу вас содействовать популяризации фестиваля и информированию жителей о его возможностях (соцобеспечение, медицина, ЖКХ и другое). В каждом муниципалитете проходил это фестиваль, проект оказался полезным. Фестиваль – уникальное региональное ноу-хау, которое мы будем развивать, – заявил губернатор.

В заключение Алексей Текслер поблагодарил собравшихся за их труд и призвал продолжать работу в интересах людей. Также состоялось награждение руководителей общественных приемных знаком отличия «За благое дело», почетными грамотами и благодарственными письмами губернатора.



Помогать людям во всем

Подробно. Итоги работы управления социальной защиты населения в 2024 году на аппаратном совещании главы города подвела руководитель ведомства Лилия Ярыгина




ФОТО: ДИНАРА ВОРОНЦОВА

Получает поддержку соцзащиты или пользуется социальными услугами каждый третий горожанин. За прошедший год число получающих помощь выросло со 130 до 143 тысяч человек.

В 2024 году губернатором Челябинской области был учрежден знак отличия «Семейное счастье», его вручают супружеским парам, отметившим золотую свадьбу, 60- и 70-летний юбилей совместной жизни. Удостоены знака отличия 39 магнитогорцев.

В минувшем году в рамках исполнения поручений Президента России на региональном уровне появились несколько новых инициатив: учрежден студенческий семейный капитал; многодетные малообеспеченные семьи начали получать ежегодную выплату на покупку школьной формы – 10000 рублей на ребенка; предоставляются ежемесячные выплаты на проезд в общественном транспорте и компенсация на покупку автомобиля семьям, в которых 8 и более детей. Выросли размеры уже существующих пособий. Так, выплата на второго ребенка составляет 100

процентов прожиточного минимума (14706 рублей). Пособие на оплату коммунальных услуг выросло с 1500 до 2500 рублей, региональный маткапитал – до 128235 рублей.

Весомая мера поддержки – социальный контракт. С его помощью семьи могут повысить доходы и превратить хобби в профессию. Также с июля 2024 года в Магнитогорске работает муниципальный семейный клуб «Место притяжения». Для 200 семей, оказавшихся в трудной жизненной ситуации, в клубе проводятся мероприятия для укрепления отношений между родителями и детьми, мастер-классы, тренинги.

Заботится государство и о старшем поколении. На учете в соцзащите состоят 373 ветерана, из которых 11 участвовали в Великой Отечественной войне. Они находятся под постоянным патронажем социальных работников.

Значимое направление деятельности управления – работа с пенсионерами и инвалидами. Более 50 тысяч человек получают компенсацию по оплате ЖКУ и плате за капремонт; субсидии за оплату коммуналь-

ных услуг – более 14 тысяч магнитогорцев; ежемесячную денежную выплату – более 37 тысяч ветеранов труда.

Реализуется в Магнитогорске региональный проект «Старшее поколение», включающий уход за людьми, утратившими способность к самообслуживанию. В 2024 году сиделки обслужили 97 человек.

А стационарная программа «Хоспис на дому» от Центра социального обслуживания Ленинского района заняла первое место на всероссийском конкурсе как лучший проект добровольцев.

Магнитогорск выбран единственной площадкой в регионе для апробации системы социальных сертификатов, позволяющей передавать государственные услуги частным компаниям. В 2024 году выдано 2067 сертификатов, из которых 320 получили некоммерческие организации.

Для улучшения доступности городской инфраструктуры для людей с ограниченными возможностями здоровья в прошлом году в многоквартирных домах оборудовали девять входных групп для свободного передвижения инвалидов.

Установлены электрические подъемники и пандусы.

Ресурсный центр для инвалидов, созданный при поддержке главы города, оказывает психологическую поддержку, организует образовательные программы и мероприятия, предоставляет услуги социального такси... Всего за минувший год центром оказано более двух тысяч различных услуг.

Новый проект «Домашний микрореабилитационный центр» направлен на улучшение жизни детей с инвалидностью и их интеграцию в общество. Родители получают знания по уходу за своими детьми. В проекте участвует около 300 ребятшек.

Особая поддержка – детям, оставшимся без попечения родителей, и сиротам. Таких в Магнитогорске сейчас свыше полутора тысяч. В прошлом году 217 детей нашли новую семью, численность состоящих на учете в банке данных детей-сирот ежегодно снижается.

Помимо традиционной процедуры по приобретению квартир сиротам появился сертификат на их покупку для тех, кто достиг 23 лет. Условием для

его получения являются отсутствие судимости, трудоустройство и другие требования.

– На начало 2025 цена сертификата составила 3094488 рублей, – сообщила Ярыгина.

Сегодня в Магнитогорске различные меры поддержки получают семьи 2095 участников специальной военной операции. За каждой семьей закреплен куратор, который помогает в решении возникающих проблем.

– На сегодняшний день на учете состоят 42 участника СВО с инвалидностью. Для облегчения условий жизнедеятельности проводится обследование условий проживания, а затем приспособление жилого помещения и входной группы многоквартирного дома. Совместно с фондом «Защитники Отечества» устанавливается система «Умный дом», приобретаются предметы первой необходимости с учетом особенностей инвалида, – сообщила начальник управления соцзащиты.

Трое военнослужащих после ранений прошли курс на базе реабилитационного центра для людей с ограниченными возможностями здоровья и вернулись на передовую.

– Социальная защита населения выходит на лидирующие позиции по охвату направленной деятельности. Здесь и работа с теми, кто прошел или проходит службу на СВО, с их семьями, с людьми, которые нуждаются в помощи, а также с детьми-сиротами, – прокомментировал глава города Сергей Бердников. – Людям помогать во всем – это наша главная задача. И стоит ответственно подходить, чтобы ни один нуждающийся не остался без внимания.

Официальные материалы

АДМИНИСТРАЦИЯ ГОРОДА МАГНИТОГОРСКА ЧЕЛЯБИНСКОЙ ОБЛАСТИ ПОСТАНОВЛЕНИЕ

28.02.2025

№ 1908-П

О внесении изменения в постановление администрации города Магнитогорска от 30.03.2023 № 3131-П

В связи с кадровыми изменениями, руководствуясь Уставом города Магнитогорска, ПОСТАНОВЛЯЮ:

1. Внести в постановление администрации города Магнитогорска от 30.03.2023 № 3131-П «О возложении функций по осуществлению муниципального контроля в сфере благоустройства на территории города Магнитогорска» (далее – постановление) изменение, приложение к постановлению изложить в новой редакции (приложение).

2. Настоящее постановление вступает в силу со дня его подписания.

3. Службе внешних связей и молодежной политики администрации города Магнитогорска (Болкун Н. И.) опубликовать настоящее постановление в средствах массовой информации.

4. Контроль исполнения настоящего постановления возложить на заместителя главы города – руководителя аппарата администрации города Магнитогорска Москалева М. В.

Исполняющий обязанности главы города Магнитогорска М. В. МОСКАЛЕВ

Приложение
к постановлению администрации города Магнитогорска
от 28.02.2025 № 1908-П

Приложение
к постановлению администрации города Магнитогорска
от 30.03.2023 № 3131-П

Перечень должностных лиц администрации города, уполномоченных на осуществление муниципального контроля в сфере благоустройства, на территории города Магнитогорска

Аленикова Мария Николаевна	– ведущий специалист отдела развития и благоустройства района администрации Правобережного района города Магнитогорска
Альмухаметова Татьяна Александровна	– главный специалист отдела развития и благоустройства района администрации Правобережного района города Магнитогорска
Андреев Владислав Рафисович	– старший инспектор отдела развития и благоустройства администрации Орджоникидзевского района
Андрусенко Антон Иванович	– главный специалист отдела технического контроля управления охраны окружающей среды и экологического контроля администрации города Магнитогорска
Артюх Екатерина Сергеевна	– ведущий специалист отдела развития и благоустройства администрации Ленинского района города Магнитогорска
Артюшенко Ирина Геннадьевна	– консультант отдела земельных отношений управления архитектуры и градостроительства администрации города Магнитогорска
Балашова Юлия Ильдусовна	– ведущий специалист отдела по развитию ТОС и работе с населением администрации Орджоникидзевского района города Магнитогорска
Батраев Андрей Яковлевич	– начальник отдела развития и благоустройства администрации Ленинского района города Магнитогорска
Бородкин Юрий Валерьевич	– старший инспектор отдела контроля управления архитектуры и градостроительства администрации города Магнитогорска
Бурдина Елена Петровна	– ведущий специалист отдела развития и благоустройства администрации Правобережного района города Магнитогорска
Буханко Андрей Владимирович	– главный специалист отдела развития и благоустройства администрации Ленинского района города Магнитогорска

Вагин Александр Александрович	– начальник отдела технического контроля управления охраны окружающей среды и экологического контроля администрации города Магнитогорска
Вильде Екатерина Дмитриевна	– ведущий специалист отдела развития и благоустройства района администрации Орджоникидзевского района города Магнитогорска
Гурьянова Ирина Анатольевна	– ведущий специалист отдела по развитию ТОС и работе с населением администрации Правобережного района города Магнитогорска
Журавлева Наталья Владимировна	– ведущий специалист отдела по развитию ТОС и работе с населением администрации Правобережного района города Магнитогорска
Завалишин Егор Андреевич	– главный специалист отдела технического контроля управления охраны окружающей среды и экологического контроля администрации города Магнитогорска
Иванченко Анастасия Юрьевна	– ведущий специалист отдела развития и благоустройства района администрации Правобережного района города Магнитогорска
Калимуллина Любовь Евгеньевна	– ведущий специалист отдела по развитию ТОС и работе с населением администрации Ленинского района города Магнитогорска
Каткова Ольга Валентиновна	– главный специалист отдела по развитию ТОС и работе с населением администрации Правобережного района города Магнитогорска
Конон Анжелика Игоревна	– ведущий специалист отдела развития и благоустройства района администрации Орджоникидзевского района города Магнитогорска
Копыльских Евгений Станиславович	– ведущий специалист отдела контроля управления архитектуры и градостроительства администрации города Магнитогорска
Маканов Адиль Аблайханович	– главный специалист отдела развития и благоустройства администрации Ленинского района города Магнитогорска
Макарова Александра Николаевна	– ведущий специалист отдела развития и благоустройства района администрации Правобережного района города Магнитогорска
Меньшиков Игорь Юрьевич	– начальник отдела контроля управления архитектуры и градостроительства администрации города Магнитогорска
Мощенко Дмитрий Владимирович	– ведущий специалист отдела развития и благоустройства района администрации Орджоникидзевского района города Магнитогорска
Никашин Никита Алексеевич	– ведущий специалист отдела развития и благоустройства администрации Ленинского района города Магнитогорска
Павлова Наталья Витальевна	– главный специалист отдела по развитию ТОС и работе с населением администрации Ленинского района города Магнитогорска
Погорельский Виталий Анатольевич	– ведущий специалист отдела технического контроля управления охраны окружающей среды и экологического контроля администрации города Магнитогорска
Пучкова Виктория Юрьевна	– ведущий специалист отдела развития и благоустройства района администрации Орджоникидзевского района города Магнитогорска
Роменская Александра Александровна	– ведущий специалист отдела развития и благоустройства района администрации Орджоникидзевского района города Магнитогорска
Савгиря Ольга Сафеевна	– главный специалист отдела развития и благоустройства района администрации Правобережного района города Магнитогорска
Сидорина Светлана Викторовна	– старший инспектор отдела транспорта и организации дорожного движения Управления транспорта и коммунального хозяйства администрации города Магнитогорска
Синицкий Александр Владимирович	– старший инспектор отдела транспорта и организации дорожного движения Управления транспорта и коммунального хозяйства администрации города Магнитогорска
Скуридина Наталья Михайловна	– главный специалист отдела по развитию ТОС и работе с населением администрации Орджоникидзевского района города Магнитогорска
Слободнюк Денис Иванович	– ведущий специалист отдела технического контроля управления охраны окружающей среды и экологического контроля администрации города Магнитогорска



**СЛУЖБА ПО КОНТРАКТУ –
РАБОТА ДЛЯ НАСТОЯЩИХ МУЖЧИН**

**ЕДИНОВРЕМЕННАЯ
ВЫПЛАТА 2 000 000 ₽**

**ДОХОД ЗА ПЕРВЫЙ
ГОД ДО 5 000 000 ₽**

ПРИСОЕДИНЯЙСЯ К СВОИМ!

Звони сейчас: **8-912-081-27-95**
8-982-356-96-53

Оставь заявку: 

ПОКОНТРАКТУ.РФ

Тулеева Гульмира Исмаиловна	– старший инспектор отдела координации деятельности в сфере коммунального хозяйства Управления транспорта и коммунального хозяйства администрации города Магнитогорска
Файзрахманова Альфия Дамировна	– ведущий специалист отдела развития и благоустройства района администрации Правобережного района города Магнитогорска
Чудецкая Светлана Григорьевна	– ведущий специалист отдела по развитию ТОС и работе с населением администрации Орджоникидзевского района города Магнитогорска
Шишиморова Евгения Сергеевна	– ведущий специалист отдела по развитию ТОС и работе с населением администрации Правобережного района города Магнитогорска
Яровиков Виктор Николаевич	– главный специалист отдела развития и благоустройства администрации Ленинского района города Магнитогорска

**АДМИНИСТРАЦИЯ ГОРОДА МАГНИТОГОРСКА
ЧЕЛЯБИНСКОЙ ОБЛАСТИ
ПОСТАНОВЛЕНИЕ**

03.03.2025

№ 1926-П

О внесении изменений в постановление администрации города Магнитогорска от 17.12.2024 № 13285-П

Руководствуясь статьями 45, 46 Градостроительного кодекса Российской Федерации, Федеральным законом от 06.10.2003 № 131-ФЗ «Об общих принципах организации местного самоуправления в Российской Федерации», Уставом города Магнитогорска, с учетом заявления МКУ «УКС» от 13.02.2025 № ГМУ-УАиГ-03/9 (ЕПГУ: 5151174853),

ПОСТАНОВЛЯЮ:

1. Внести в постановление администрации города Магнитогорска от 17.12.2024 № 13285-П «О подготовке документации о внесении изменений в проект планировки и проект межевания территории города Магнитогорска, утвержденный постановлением администрации города от 28.02.2018 № 2149-П, в районе перекрестка просп. Карла Маркса и улицы Радужная с целью размещения линейного объекта (реконструкция автодороги)» (далее – постановление) следующие изменения:

1) наименование постановления изложить в следующей редакции:

«О подготовке документации о внесении изменений в проект планировки и проект межевания территории города Магнитогорска, утвержденный постановлением администрации города Магнитогорска от 28.02.2018 № 2149-П, в районе перекрестка просп. Карла Маркса и улицы Радужная с целью размещения линейного объекта (строительство автодороги)»;

2) пункт 1 постановления изложить в следующей редакции:

«1. МКУ «УКС» в течение трех лет подготовить документацию о внесении изменений в проект планировки и проект межевания территории города Магнитогорска, утвержденный постановлением администрации города Магнитогорска от 28.02.2018 № 2149-П, в районе перекрестка просп. Карла Маркса и улицы Радужная с целью размещения линейного объекта (строительство автодороги)»;

3) постановление дополнить пунктом 1-1 следующего содержания:

«1-1. Утвердить прилагаемые задания:

- на разработку документации по планировке территории согласно приложению № 2 к настоящему постановлению;
- на выполнение инженерных изысканий, необходимых для подготовки документации по планировке территории, согласно приложению № 3 к настоящему постановлению.»;
- приложение к постановлению изложить в новой редакции (приложение № 1);
- постановление дополнить приложениями № 2, 3 (приложение № 2, 3).

2. Службе внешних связей и молодежной политике администрации города Магнитогорска (Болкун Н. И.) в течение трех дней со дня принятия постановления:

- опубликовать настоящее постановление и приложения в средствах массовой информации;
- разместить настоящее постановление и приложения к постановлению на официальном сайте администрации города Магнитогорска в сети Интернет.

3. Контроль исполнения настоящего постановления возложить на заместителя главы города Магнитогорска Хабибуллину Д. Х.

Исполняющий обязанности главы города Магнитогорска А. Н. МАКАРОВА

		Масштаб: 1:3000		Площадь: 17299 м²	
		Координаты:			
№	X	Y			
1	404 256,76	1 362 904,08			
2	404 268,07	1 363 065,40			
3	404 115,19	1 363 066,80			
4	404 114,43	1 362 905,01			
Примечание: Данный чертеж является приложением №1 к постановлению администрации города Магнитогорска от 03.03.2025 № 1926-П					
Должность	Фамилия	Подпись	Дата	МКУ «УКС»	
И.О. - м.п.	Чайков Т.П.				
И.О. - м.п.	Иванова Е.Н.				
И.О. - м.п.	Васильева Н.В.				
				Страница	Страниц
				1	1
				Год	2025
				1. Магнитогорск Управление архитектуры и градостроительства администрации города	
				Слова границ проектируемых	

Приложение № 2
к постановлению администрации города Магнитогорска
от 03.03.2025 № 1926-П

ЗАДАНИЕ

на подготовку документации о внесении изменений в проект планировки и проект межевания территории города Магнитогорска, утвержденный постановлением администрации города от 28.02.2018 №2149-П, в районе перекрестка просп. Карла Маркса и улицы Радужная с целью размещения линейного объекта (строительство автодороги)

№	Наименование позиции	Содержание
1	Вид разрабатываемой документации по планировке территории	Проект межевания территории в составе проекта планировки территории
2	Инициатор подготовки документации по планировке территории	Муниципальное казенное учреждение «Управление капитального строительства» (МКУ «УКС»)
3	Источник финансирования работ по подготовке документации по планировке территории	Бюджет города Магнитогорска
4	Вид и наименование планируемого к размещению объекта капитального строительства, его основные характеристики (назначение, местоположение, площадь объекта капитального строительства и др.)	Строительство автодороги по просп. Карла Маркса в части пересечения с ул. Радужная в г. Магнитогорске, Челябинской области
5	Городской округ, в отношении территории которого осуществляется подготовка документации по планировке территории	Челябинская обл., г. Магнитогорск
6	Состав документации по планировке территории	Состав проекта планировки и проекта межевания территории определяется в соответствии с постановлением Правительства Российской Федерации от 12.05.2017 № 564.
7	Информация о земельных участках (при наличии), включенных в границы территории, в отношении которой планируется подготовка документации по планировке территории, а также об ориентировочной площади такой территории	Площадь границ проектируемой территории – 17299 м², согласно постановлению администрации г. Магнитогорска от 17.12.2024г. №13285-П
8	Цель подготовки документации по планировке территории	Цель проекта планировки – размещение линейного объекта (автодороги). Цель проекта межевания – нераспределение земельного участка с кадастровым номером 74:33:0314001:8771 с неразграниченными землями.

И.о. начальника управления архитектуры и градостроительства администрации города Магнитогорска Т. П. ЧИЖОВА

Приложение № 3
к постановлению администрации города Магнитогорска
от 03.03.2025 № 1926-П

ЗАДАНИЕ

на выполнение инженерных изысканий, необходимых для подготовки документации о внесении изменений в проект планировки и проект межевания территории города Магнитогорска, утвержденный постановлением администрации города от 28.02.2018 № 2149-П, в районе перекрестка просп. Карла Маркса и улицы Радужная с целью размещения линейного объекта (строительство автодороги) (далее – документация по планировке территории)

№	Наименование	Содержание
1	Сведения об объекте инженерных изысканий	В соответствии с границами для подготовки документации по планировке территории (Документация о внесении изменений в проект планировки и проект межевания территории города Магнитогорска, утвержденный постановлением администрации города от 28.02.2018 № 2149-П, в районе перекрестка просп. Карла Маркса и улицы Радужная с целью размещения линейного объекта (строительство автодороги)) согласно приложению №1 постановления администрации города Магнитогорска от 17.12.2024 №13286-П
2	Основные требования к результатам инженерных изысканий	Перечень нормативных правовых актов, в соответствии с требованиями которых необходимо выполнять инженерные изыскания: 1) Федеральный закон от 30.12.2015 № 431-ФЗ «О геодезии, картографии и пространственных данных и о внесении изменений в отдельные законодательные акты Российской Федерации»; 2) постановление Правительства Российской Федерации от 31.03.2017 № 402 «Об утверждении Правил выполнения инженерных изысканий, необходимых для подготовки документации по планировке территории, перечня видов

Дело за дизайнерами



Наталья **ЛОПУХОВА**

Программа «Формирование комфортной городской среды» реализуется в Магнитогорске уже девятый год при поддержке партии «Единая Россия» в рамках нацпроекта «Инфраструктура для жизни».

Напомним, что на первом этапе с 20 февраля по 2 марта у горожан была возможность предложить общественные территории, которые они бы хотели благоустроить в следующем году. Свои пожелания высказали 7544 человека, в том числе 1635 – через портал Госуслуг, а 5909 опустили листочки в урны в городской и районных администрациях, а также в техинспекции Профсоюзной организации Группы ПАО «ММК». Члены комиссии поблагодарили магнитогорцев за проявленное неравнодушие.

На заседании общественной комиссии под председательством спикера МГСД Александра Морозова были подведены итоги и названы семь территорий, которые жители предлагали чаще всего и которые

Городское хозяйство.

Подготовка к сезону-2026 федеральной программы «Формирование комфортной городской среды» вступила в новый этап.

будут выставлены на рейтинговое голосование. По три из них располагаются в Орджоникидзевском и в Правобережном районах и одна – в Ленинском.

Наибольшее количество голосов (1149) набрал сквер имени М.Ю. Лермонтова, который находится в Ленинском районе, напротив Центрального рынка между проспектами Карла Маркса и Ленина. 1038 человек отдали голоса за сквер «Умка», расположенный в Орджоникидзевском районе возле одноименного крытого катка. За общественную территорию вдоль дома №17 по улице Нестерова в левобережной части Орджоникидзевского района проголосовали 645 человек. Сквер «Магнитостроевский», который находится в Правобережном районе рядом с музеем треста «Магнитострой», набрал 677 голосов. За сквер имени космонавта Ю.А. Гагарина, расположенный в Правобережном районе вдоль домов №15 и 17 по улице Гагарина, проголосовали 763 магнитогорца. Сквер «Городской», который находится в Орджоникидзевском районе в районе домов №11 и 11/1 по

ФОТО: ДИНАРА
ВОРОНЦОВА



улице Труда, набрал 702 голоса. За сквер «Зеленый дворик» в Правобережном районе вдоль здания №33 по улице Советской Армии проголосовали 617 горожан.

– Интересно, что шесть территорий впервые были выдвинуты для участия в рейтинговом голосовании, а вот сквер Лермонтова в прошлом году жители уже предлагали благоустроить, но по итогам голосования он не смог победить, – прокомментировал Александр Морозов. – Теперь мы даем поручение архитекторам, чтобы до 13 марта они изготовили дизайн-проекты по каждой территории.

После этого состоится общественное обсуждение. С 13 по 27 марта горожане смогут ознакомиться с проектами на сайтах администрации и городского

Собрания, высказать свои предложения и замечания на адрес электронной почты architect@magnitogorsk.ru либо подать в письменном виде в управление архитектуры (проспект Ленина, 72, кабинет 269). Специалисты проанализируют все предложения и внесут необходимые изменения в проекты. 31 марта на заседании общественной комиссии будут подведены итоги обсуждения и названы даты, когда будет проходить рейтинговое голосование.

– Территорий, нуждающихся в благоустройстве, с каждым годом становится все меньше, потому что за последние годы очень много больших объектов мы реконструировали, причем не по одному, а по два-три в год, – подытожил Александр Олегович. – И сейчас уже горожане предлагают самые небольшие

скверики. Единственная большая территория – сквер имени Лермонтова. Он поизносился за последние годы, и горожане предложили провести в нем реконструкцию. Посмотрим, каковы будут итоги рейтингового голосования.

В завершение заседания заместитель главы города Максим Москалев констатировал, что сегодня магнитогорцы видят, как много городских территорий преобразились за эти годы благодаря программе «Формирование комфортной городской среды». Он напомнил, что решением Президента РФ программа продлена до 2030 года, и постепенно будут приведены в порядок даже самые небольшие городские скверы.

Пример мужества и стойкости



Патриотизм. Депутат Александр Мясников и атаман «Станицы Магнитной», участник специальной военной операции Андрей Бережнев поздравили ветерана Великой Отечественной войны Николая Хныкина с присвоением звания «Почетный гражданин города Магнитогорска»

Это звание – дань уважения человеку, чья жизнь стала примером мужества, стойкости и беззаветной любви к Родине. Напомним, что инициатива присвоения такого звания всем ветеранам Великой Отечественной войны была выдвинута Президентом России Владимиром Путиным на заседании оргкомитета «Победа» 15 января 2025 года. И уже в феврале депутаты Магнитогорского городского Собрания единогласно поддержали это решение. Сегодня в Магнитогорске проживают 11 ветеранов, и каждый из них теперь носит звание Почетного гражданина.

Судьба Николая Ильича Хныкина – это история, которая могла бы стать основой для книги или фильма. В 1944 году, в возрасте всего 16 лет, он ушел на фронт. После полугода обучения в «учебке» молодой танкист отправился на передовую. Вместе с товарищами он прошел через огонь сражений, дошел до Берлина и стал свидетелем Великой Победы. Но на этом его служба не закончилась. С 1941 по 1951 год Николай Ильич служил в Мурманске, где водил грузовик, доставляя важные грузы в условиях сурового климата и военных реалий. После демобилизации он вернулся в Магнитогорск и более 30 лет проработал в тресте «Магнитострой».

Александр Мясников вручил ветерану Знак отличия, а Андрей Бережнев – юбилейную медаль к 80-летию Победы. В теплой и душевной атмосфере герой дня поделился воспоминаниями о войне и мирной жизни, а гости пообещали встретиться снова – уже 9 мая, в день, который объединяет всех нас.

Твори добро

Наталья ЛОПУХОВА

27 февраля филиал этой федеральной франшизы торжественно открыл Дворец творчества детей и молодежи (ДТДМ). Здесь же состоялось посвящение в волонтеры магнитогорских школьников.

Перед началом мероприятия в фойе второго этажа ДТДМ работали различные площадки. Педагоги и воспитанники Дворца приобщали ребят к песочной анимации и просили оставить свой художественный след на большом листе ватмана. Рядом журналисты медиа-центра Дворца интервьюировали начинающих волонтеров, расспрашивая их об опыте работы, о том, что вдохновило пойти в волонтерское движение, о мероприятиях, которые хотелось бы организовать.

Один из партнеров мероприятия – автономная некоммерческая организация общественных волонтеров и волонтеров донорского движения «Вектор добрых дел», которая ведет свою работу уже 6 лет. Ее руководитель Алексей Шутов провел творческий мастер-класс по изготовлению оригинальных и полезных сувениров.

Волонтеры ДТДМ помогают в организации и проведении различных спортивных, культурных, патриотических мероприятий по всему городу, социальных акциях в детских домах, доме-интернате для престарелых и инвалидов.

– Это нас сплачивает, помогает учиться преодолению трудностей, отзывчивости, – отметила Марина Даниленко.

Девушка учится в Педагогическом колледже, а в свободное от учебы время занимается волонтерской деятельностью.

Волонтеры – люди творческие, для них несложно спонтанно объединиться не только для добрых дел, но и чтобы спеть, что они успешно и продемонстрировали гостям праздника.

Торжественное открытие Добро.Центра стало важным этапом для волонтерского движения школьников Магнитогорска, оно будет способствовать дальнейшему росту социальной активности среди молодежи. Здесь ребята будут заниматься развитием социальных и гражданских инициатив в городе, вовлекать

Добровольчество.

Волонтерских штабов Добро.Центр в Магнитогорске становится все больше



граждан в волонтерскую деятельность и оказывать поддержку различным НКО.

Мероприятие собрало немало гостей: представителей региональных властей и общественных организаций, талантливую и активную молодежь города. Поздравил ребят города с этим значимым событием министр молодежи Челябинской области Юрий Болдырев:

– Магнитогорск стал добрым центром, и тут куда важнее не название, а то, что есть огромное количество людей, которые хотят делать добро другим, небезразличны к любому событию, происходящему в нашем городе, области, стране. Это замечательно, и хочется верить, что это название – Добро.Центр лишь добавит импульс в то, что вы делаете, и мы сможем заявлять не только, что Урал – опорный край державы, но и что Магнитогорск – его сердце.

С добрыми словами обратилась к волонтерам начальник отдела общего образования управления образования администрации города Лариса Тихонова. Она отметила, что открытие еще одного Добро.Центра стало социально значимым явлением для города и настоящей гордостью для ребят. Ведь центр поможет им реали-

Справка «МР»:

Социальная франшиза Добро.Центров разработана на платформе ДОБРО.РФ, принадлежащей Ассоциации волонтерских центров – крупнейшему сообществу добровольческих организаций в стране. Франшиза Добро.Центров – это сеть ресурсных центров по всей России, собственные образовательные программы и методический центр, которые помогают уже более семи лет успешно развивать инфраструктуру добрых дел. В состав всероссийской организации входят более 750000 волонтеров, 120000 организаций, 89 ресурсных центров.

зовывать свои проекты, нести добро и свет горожанам, нуждающимся в помощи.

О проектах магнитогорских волонтеров хорошо знают не только в Магнитке, но и за ее пределами. Добро.Центр позволит волонтерским организациям вести свою деятельность на новом уровне, при этом не теряя своей уникальности.

От имени Ресурсного центра поддержки добровольчества Челябинской области с этим

важным событием поздравила ребят и передала подарки магнитогорским добровольцам руководитель Ресурсного центра Дарья Булыгина.

– Волонтеры Магнитогорска задают высокую планку для нашего региона, – отметила она. – Это сообщество развивается давно и достаточно успешно. Добро.Центр – место, куда всегда можно прийти и присоединиться к волонтерскому сообществу, получить новые знания, компетенции и опыт.

Совместно с подразделением по молодежной политике администрации Магнитогорска ребята уже реализовали большое количество ценных для города и горожан проектов: участвовали в организации голосования по федеральному проекту «Формирование комфортной городской среды», акциях «Георгиевская лента», «Триколор», «Корзина добра», марафоне «Спасибо за Победу» и многих других. Руководитель подразделения Евгения Батырова поблагодарила юных добровольцев и их педагогов, которые активно развивают волонтерское движение, а также выразила надежду, что это сотрудничество на благо города продолжится и впредь.

В ходе мероприятия самые активные ребята получили благодарственные письма и

благодарственные письма за сотрудничество и поддержку педагогам школ, воспитывающим юных волонтеров, и партнерам дворца: Центру правовой информации «Библиотека Крашенинникова», АНО «Вектор добрых дел», подразделению по молодежной политике и отделу по делам несовершеннолетних администрации города, Волонтерскому центру «По зову сердца», социальным учреждениям.

Руководитель Волонтерского центра «По зову сердца» Анастасия Шибаева поблагодарила ребят, которые развивают волонтерскую деятельность в своих образовательных учреждениях. Она напомнила, что в волонтерство приходят с разными целями: найти друзей, разобраться с внутренними противоречиями, получить возможность саморазвития, но помимо этого каждый обретает самое важное – ощущение счастья, потому что добрые дела делают лучше обе стороны: и тех, кому помогают, и того, кто это делает.

– Волонтеры – незаменимый элемент решения всех социальных проблем, сегодня ни одна сфера жизни не обходится без волонтеров. И я хочу, чтобы вы не прекращали заниматься этой деятельностью и в дальнейшем. Буду рада видеть всех вас в наших рядах, – обра-



ФОТО: ДИНАРА ВОРОНЦОВА

грамоты за активную гражданскую позицию и вклад в развитие добровольчества. Директор Дворца Глафира Кузина напомнила, что волонтеры – не только самые сильные люди, потому что делают добро, несмотря на свои жизненные проблемы и трудности, но и самые счастливые, потому что в ответ получают теплые улыбки тех, кому они помогли, а добрые дела согревают душу, и Добро.Центр поможет им развиваться на этом пути. Также она поблагодарила активистов и вручи-

тила к молодежи Магнитки Анастасия Шибаева.

Гостей праздника порадовали своими творческими номерами вокально-хореографическая студия «Дети Магнитки», коллектив современной хореографии Next и ученик школы №31, участник музыкальных программ на федеральных каналах Кирилл Тепляков. А завершилось мероприятие совместным исполнением песни «Твори добро», которая стала символом единства для всех добровольцев.



/ 4

**АДМИНИСТРАЦИЯ ГОРОДА МАГНИТОГОРСКА
ЧЕЛЯБИНСКОЙ ОБЛАСТИ
ПОСТАНОВЛЕНИЕ**

03.03.2025 **№ 1927-П**
О подготовке документации о внесении изменений в проект планировки территории города Магнитогорска, утвержденный постановлением администрации города от 13.03.2012 № 3090-П, в границах пер. Гайдара, улиц Р. Люксембург, Нагорная, Некрасова

В целях обеспечения устойчивого развития территории города Магнитогорска, выделения элементов планировочной структуры, установления границ земельных участков, предназначенных для строительства и размещения линейных объектов, определения зон первоочередного инвестиционного развития, в соответствии со статьями 45, 46 Градостроительного кодекса Российской Федерации, Федеральным законом от 06.10.2003 № 131-ФЗ «Об общих принципах организации местного самоуправления в Российской Федерации», руководствуясь Правилами землепользования и застройки города Магнитогорска, утвержденными Решением Магнитогорского городского Собрания депутатов от 17 сентября 2008 года № 125, Уставом города Магнитогорска,

ПОСТАНОВЛЯЮ:

1. Подготовить документацию о внесении изменений в проект планировки территории города Магнитогорска, утвержденный постановлением администрации города от 13.03.2012 № 3090-П, в границах пер. Гайдара, улиц Р. Люксембург, Нагорная, Некрасова. Границы проектирования принять согласно приложению к настоящему постановлению.
2. Управлению архитектуры и градостроительства администрации города Магнитогорска (Хуртин К. С.) обеспечить проведение мероприятий с целью осуществления закупки по подготовке документации по планировке территории.
3. Отделу контрактной службы администрации города Магнитогорска (Черных А. С.) на основании сведений, поданных управлением архитектуры и градостроительства администрации города Магнитогорска, обеспечить своевременное занесение информации в план график и согласование заявки.
4. Управлению муниципального заказа администрации города Магнитогорска (Гаршина Э. Х.) разместить извещение об осуществлении закупки по подготовке документации о внесении изменений в проект планировки территории города Магнитогорска, утвержденный постановлением администрации города от 13.03.2012 № 3090-П, в границах пер. Гайдара, улиц Р. Люксембург, Нагорная, Некрасова в единой информационной системе в установленном порядке.
5. Службе внешних связей и молодежной политики администрации города Магнитогорска (Болкун Н. И.) в течение трех дней со дня принятия постановления:
 - 1) опубликовать настоящее постановление и приложение в средствах массовой информации;
 - 2) разместить настоящее постановление и приложение на официальном сайте администрации города Магнитогорска в сети Интернет.
6. Контроль исполнения настоящего постановления возложить на заместителя главы города Магнитогорска Хабибуллину Д. Х.

Исполняющий обязанности главы города Магнитогорска А. Н. МАКАРОВА

инженерных изысканий, необходимых для подготовки документации по планировке территории, и о внесении изменений в постановление Правительства Российской Федерации от 19.01.2006 № 20»;
3) постановление Правительства Российской Федерации от 22.04.2017 № 485 «О составе материалов и результатов инженерных изысканий, подлежащих размещению в государственных информационных системах обеспечения градостроительной деятельности, Едином государственном фонде данных о состоянии окружающей среды, ее загрязнении, а также о форме и порядке их представления»;
4) СП 47.13330.2016 «Свод правил. Инженерные изыскания для строительства. Основные положения. Актуализированная редакция СНиП 11-02-96», утвержденный приказом Министерства строительства и жилищно-коммунального хозяйства Российской Федерации от 30.12.2016 № 1033/пр;
5) СП 438.1325800.2019 «Свод правил. Инженерные изыскания при планировке территорий. Общие требования», утвержденный приказом Министерства строительства и жилищно-коммунального хозяйства Российской Федерации от 25.02.2019 № 127/пр;
6) СП 11-102-97 «Система нормативных документов в строительстве. Свод правил по инженерным изысканиям для строительства. Инженерно-экологические изыскания для строительства», одобренный письмом Департамента развития научно-технической политики и проектно-исследовательских работ Госстроя Российской Федерации от 10.07.1997 № 9-1-1/69;
7) СП 11-103-97 «Система нормативных документов в строительстве. Свод правил по инженерным изысканиям для строительства. Инженерно-гидрометеорологические изыскания для строительства», одобренный письмом Департамента развития научно-технической политики и проектно-исследовательских работ Госстроя Российской Федерации от 10.07.1997 № 9-1-1/69;
8) СП 317.1325800.2017 «Система нормативных документов в строительстве. Свод правил по инженерно-геодезическим изысканиям для строительства. Общие правила производства работ», утв. и введен в действие Приказом Министра России от 22.12.2017 N 1702/пр;
9) СП 11-105-97 «Система нормативных документов в строительстве. Свод правил по инженерным изысканиям для строительства. Инженерно-геологические изыскания для строительства», одобренный письмом Департамента развития научно-технической политики и проектно-исследовательских работ Госстроя России от 14.10.1997 № 9-4/116

10) Постановление администрации города Магнитогорска Челябинской области от 10.06.2013 №7741-П «О рекомендуемых требованиях к материалам (отчетам), выполняемым по результатам инженерно-геодезических работ на территории муниципального образования – город Магнитогорск»;
11) Приказ Главного управления геодезии и картографии при Совете Министров СССР от 25 ноября 1986 года N 584н "Об утверждении "Условных знаков для топографических планов масштабов 1:5 000, 1:2 000, 1:1 000 и 1:500"

3	Границы территории проведения инженерных изысканий	Площадь территории проведения инженерных изысканий – 17299кв.м., г. Магнитогорск в районе перекрестка просп. Карла Маркса и улицы Радужная
4	Виды инженерных изысканий*	инженерно-геодезические изыскания; инженерно-геологические изыскания; инженерно-гидрометеорологические изыскания. *Состав и объем инженерных изысканий для подготовки документации по планировке территории, метод их выполнения устанавливаются с учетом требований технических регламентов программой инженерных изысканий в соответствии с действующим законодательством. Программа инженерных изысканий разрабатывается исполнителем инженерных изысканий на основе настоящего задания и утверждается заказчиком
5	Описание планируемого к размещению объекта капитального строительства	Строительство автодороги по просп. Карла Маркса в части пересечения с ул. Радужная в г. Магнитогорске, Челябинской области.

Ответственность за полноту и достоверность данных в задании на выполнение инженерных изысканий, предусмотренная законодательством Российской Федерации, возлагается на инициатора разработки документации по планировке территории.

И.о. начальника управления архитектуры и градостроительства администрации города Магнитогорска Т. П. ЧИЖОВА

Масштаб: 1:2500 **Площадь: 22531 м²**

№	X	Y
1	407 631,69	1 368 256,23
2	407 631,63	1 368 482,83
3	407 709,12	1 368 488,01
4	407 760,42	1 368 319,95
5	407 743,22	1 368 301,06
6	407 657,76	1 368 255,39

Примечание
Данный чертеж является приложением к постановлению администрации города Магнитогорска от 03.03.2025 № 1927-П

Должность	Фамилия	Подпись	Дата	Администрация города Магнитогорска	
И.о.нач. УАиГ	Чикова Т.П.			Документация о внесении изменений в проект планировки территории города Магнитогорска, утвержденный постановлением администрации города от 13.03.2012 № 3090-П, в границах пер. Гайдара, улиц Р. Люксембург, Нагорная, Некрасова	Страница
Нач. ОТиП	Иванова Е.Н.				Страниц
Вед.специалист	Васикова Н.В.				1
					Год
					2025
				г. Магнитогорск Управление Архитектуры и Градостроительства администрации города	

**АДМИНИСТРАЦИЯ ГОРОДА МАГНИТОГОРСКА
ЧЕЛЯБИНСКОЙ ОБЛАСТИ
ПОСТАНОВЛЕНИЕ**

Приложение № 2
к постановлению администрации города Магнитогорска
от 03.03.2025 № 1928-П

03.03.2025

№ 1928-П

О подготовке проекта планировки и проекта межевания территории города Магнитогорска в районе тракт Челябинский, 4/1

В целях обеспечения устойчивого развития территории города Магнитогорска, выделения элементов планировочной структуры, установления границ земельных участков, предназначенных для строительства и размещения линейных объектов, определения зон первоочередного инвестиционного развития, в соответствии со статьями 45, 46 Градостроительного кодекса Российской Федерации, Федеральным законом от 06.10.2003 № 131-ФЗ «Об общих принципах организации местного самоуправления в Российской Федерации», руководствуясь Правилами землепользования и застройки города Магнитогорска, утвержденными Решением Магнитогорского городского Собрания депутатов от 17 сентября 2008 года № 125, Уставом города Магнитогорска, с учетом заявления Исанова Х. Т. от 10.02.2025 № УАиГ-01/305,

ПОСТАНОВЛЯЮ:

1. Рекомендовать Исанову Х. Т. в течение трех лет подготовить проект планировки и проект межевания территории города Магнитогорска в районе тракт Челябинский, 4/1. Границы проектирования принять согласно приложению № 1 к настоящему постановлению.

2. Утвердить прилагаемые задания:

1) на разработку документации по планировке территории согласно приложению № 2 к настоящему постановлению;

2) на выполнение инженерных изысканий, необходимых для подготовки документации по планировке территории, согласно приложению №3 к настоящему постановлению.

3. Принять предложение Исанова Х. Т. о финансировании указанного проекта.

4. Управлению архитектуры и градостроительства администрации города Магнитогорска (Хуртин К. С.) осуществить проверку градостроительной документации на соответствие требованиям, указанным в части 10 статьи 45 Градостроительного кодекса Российской Федерации.

5. Службе внешних связей и молодежной политики администрации города Магнитогорска (Болкун Н. И.) в течение трех дней со дня принятия постановления:

1) опубликовать настоящее постановление и приложение в средствах массовой информации;

2) разместить настоящее постановление и приложение на официальном сайте администрации города Магнитогорска в сети Интернет.

6. Контроль исполнения настоящего постановления возложить на заместителя главы города Магнитогорска Хабибуллину Д. Х.

Исполняющий обязанности главы города Магнитогорска А. Н. МАКАРОВА

Масштаб: 1:2000 **Площадь: 25 645м²**

Координаты:

№	X	Y
1	407991,78	1371408,80
2	408021,08	1371248,93
3	407897,20	1371214,90
4	407855,08	1371450,92

Примечание
Данный чертеж является приложением №1
К постановлению администрации города
Магнитогорска
от 03.03.2025 № 1928-П

Должность	Фамилия	Подпись	Дата
И.о. нач. УАиГ	Чинова Т.П.		
Нач. ОТиП	Иванова Е.Н.		
Вед.специалист	Васикова Н.В.		

Исанов Хамза Тулегенович

Страница	Страниц
	1
Год	
2025	

г. Магнитогорск
Управление Архитектуры и
Градостроительства
администрации города

Схема границ проектирования

ЗАДАНИЕ

на разработку документации по планировке территории, осуществляемую на основании решений уполномоченных федеральных органов исполнительной власти, исполнительных органов субъектов Российской Федерации и органов местного самоуправления

в районе Челябинского тракта, 4/1

№ п/п	Наименование позиции	содержание
1	Вид разрабатываемой документации	проект планировки территории и проект межевания
2	Инициатор подготовки документации по планировке территории	Исанов Хамза Тулегенович
3	Источник финансирования работ по подготовке документации по планировке территории	за счет собственных средств
4	Вид и наименование планируемого к размещению объекта капитального строительства, его основные характеристики (назначение, местоположение, площадь объекта капитального строительства и др.)	ОКС – гаражи, площадь застройки 760-1140кв.м, процент застройки 40-60% Проектом межевания планируется образование земельного участка с видом разрешенного использования – хранение автотранспорта, ориентировочная площадь 1900кв.м
5	Городской округ, в отношении территорий которых осуществляется подготовка документации по планировке территории	Челябинская область, Магнитогорский городской округ, г Магнитогорск, Челябинский тракт
6	Состав документации по планировке территории	Состав проекта планировки и межевания территории определяется в соответствии со ст.42, 43 Градостроительного кодекса Российской Федерации
7	Информация о земельных участках (при наличии), включенных в границы территории, в отношении которой планируется подготовка документации по планировке территории, а также об ориентировочной площади такой территории	74:33:1335001:1934 74:33:1335001:1936 74:33:1335001:1937 74:33:1335001:1899 Ориентировочная площадь проектирования 2,5га.
8	Цель подготовки документации по планировке территории	выделение элементов планировочной структуры, установление границ территории общего пользования, определение границ зон планируемого размещения и характеристик объектов капитального строительства,
		определения местоположения границ образуемых земельных участков. Размещение объекта капитального строительства – гаража, площадь застройки 760-1140кв.м, образование земельного участка для указанного объекта из неразграниченных земель ориентировочной площадью 1900кв.м

И.о. начальника управления архитектуры и градостроительства
администрации города Магнитогорска **Т. П. ЧИЖОВА**

Приложение № 3
к постановлению администрации города Магнитогорска
от 03.03.2025 № 1928-П

ЗАДАНИЕ

на выполнение инженерных изысканий, необходимых для подготовки проекта планировки территории, в районе Челябинского тракта, 4/1
(далее – документация по планировке территории)

№	Наименование	Содержание
1.	Сведения об объекте инженерных изысканий	в районе Челябинского тракта, 4/1
2.	Основные требования к результатам инженерных изысканий	Перечень нормативных правовых актов, в соответствии с требованиями которых необходимо выполнять инженерные изыскания: 1) Федеральный закон от 30.12.2015 № 431-ФЗ «О геодезии, картографии и пространственных данных и о внесении изменений в отдельные законодательные акты Российской Федерации»; 2) постановление Правительства Российской Федерации от 31.03.2017 № 402 «Об утверждении Правил выполнения инженерных изысканий, необходимых для подготовки документации по планировке территории, перечня видов инженерных изысканий, необходимых для подготовки документации по планировке территории, и о внесении изменений в постановление Правительства Российской Федерации от 19.01.2006 № 20»; 3) постановление Правительства Российской Федерации

Веселый разгуляй

Праздник. В Экологическом парке яркой Масленицей встретили весну

Славянская традиция собрала получателей социальных услуг реабилитационного центра для людей с ОВЗ, комплексных центров социального обслуживания населения, детских домов, домов-интернатов, представителей обществ инвалидов города.

Праздник подготовили сотрудники реабилитационного центра совместно с управлением социальной защиты населения администрации Магнитогорска, обществом инвалидов Ленинского района, Магнитогорской епархией, МГТУ им. Г.И. Носова и Домом учащейся молодежи «Магнит».

Масленица – один из самых веселых и любимых праздников, ведь весна несет жизнь, пробуждение природы, солнечный свет и тепло. В этот праздник пекут круглые, желтые и теплые, как солнышко, блины.

Все участники празднования окунулись в Масленичный разгуляй – старый славянский праздник с множеством обрядов и традиций. Веселые скоморохи и другие забавные персонажи устроили традиционные развлечения, зазорные игры. Гости бросали валенки, катались на тюбингах, водили хороводы, состязались в силе и ловкости. Параллельно проходил мастер-класс по выпечке блинов. А кульминацией праздника стало сжигание чучела,

ФОТО:
РЦ ОВЗ



которое символизирует прощание с холодами и наступление весны.

После насыщенной праздничной программы гостей угощали вкусной кашей с мясом,

горячим чаем с блинами, булочками, пончиками и сладостями. Все участники получили заряд положительных эмоций, наполнили сердца радостью и светлыми впечатлениями.



ФОТО:
АРХИВ РЕЗЕДЫ
ГАЙСИНОЙ

Рукопожатие. В межнациональном культурном центре ОГБ прошел День памяти, посвященный 75-летию заслуженного работника культуры РБ Мавлита Мурзагалина

Родник живой мелодии

Елена ПАВЕЛИНА

Заведующая центром Резеда Гайсина подчеркнула, что этот человек оставил яркий след в истории национальной музыки и почитании традиций башкирского народа.

Мавлит Мурзагалин родился в многодетной семье в деревне Аисово Белорецкого района. В Магнитогорске окончил ПТУ №77. Свою производственную деятельность Мавлит Шайхитдинович начал в копровом цехе ММК, и с тех пор вся его жизнь была связана с металлургическим производством. А еще с башкирской песней, которую он полюбил с детства. Свой музыкальный талант реализовал в татаро-башкирском ансамбле «Яшлек» Дворца культуры строителей под руководством Рафаила Бакирова. Хорошим примером служили заслуженный артист республики Ильгам Шакиров и другие ведущие певцы башкирской и татарской сцены, с которыми Мурзагалин поддерживал дружеские связи.

– Впервые Мавлита я услышал на празднике в Аскарово

«Играй, гармонь!», – рассказал певец, композитор, поэт Азамат Усманов. – Мне понравился его лирический баритон, он был настоящим самородком. Мавлит работал в копровом цехе и успевал ходить на репетиции, жена его во всем поддерживала.

В мероприятии участвовал и бывший металлург Шамиль Ахметшин, поющий на татарском языке. Он, Азамат Усманов и Мавлит Мурзагалин выступали на концертах вместе, входили в коллектив «Хазина» при библиотеке, пели в ансамбле «Яшлек», дружили. С ансамблем татаро-башкирского культурного центра побывали на гастролях в Уфе, Казани, в Грузии. Много коллективов ездил и по сельским районам.

Как отметили товарищи по ансамблю, Мавлит обладал хорошим качеством творческого человека – желанием петь. От природы у Мурзагалина была своя манера исполнения, он никому не подражал, хотя в кумирах у него были известные башкирские и татарские артисты.

Мавлит Шайхитдинович знал все произведения Рафаила Бакирова, популярные

башкирские и татарские песни. Друзья, присутствовавшие на встрече, отметили прекрасные человеческие качества Мавлита Мурзагалина, душевную щедрость он проявлял по отношению к родственникам, друзьям и знакомым, был очень хлебосольным. Часто накрывал богатый стол, звал близких по духу людей, красивыми песнями создавал праздничное настроение. Люди ему доверяли свои радости и горести, не раз Мавлит Мурзагалин избирался на пост председателя исполкома городского Курултая башкир.

В честь юбилея Азамат Усманов вместе с еще одним металлургом с коксохимического производства Рамилем Худайгуловым написали песню «Певец Аис» – по названию родной деревни Мавлита. Он часто ездил на малую родину, был в курсе всех местных событий, не раз участвовал в праздниках «Здравствуйте, односельчане!»

В памяти всех знавших его людей Мавлит Мурзагалин остался не только человеком сцены, но и другом, коллегой, человеком с большой и доброй душой.

Патриотизм

Верные сыны

Хроника Года защитника Отечества

В Магнитогорске состоялся открытый городской турнир по армейскому рукопашному бою, посвященный Дню защитника Отечества, организованный Федерацией армейского рукопашного боя в Магнитогорске.

На мероприятие были приглашены представители Магнитогорского отделения Союза пограничников России, воспитанники военно-патриотического клуба «Южная граница» на базе школы №38 имени В.И. Машковцева.

Представитель Магнитогорского отделения Союза пограничников России Дмитрий Гаврилов встретился с обучающимися 8-10 классов школы №10 имени В.П. Поляничко.

Выступая перед школьниками, ветеран-пограничник рассказал о буднях службы на границе, стойкости и мужестве наших солдат, о важности готовности к осознанному служению своему Отечеству. Охрана рубежей нашей Родины – ответственная и почетная задача, которую можно доверить только самым достойным сынам Отечества, – отметил Дмитрий Николаевич.

Реклама и объявления

УСЛУГИ

- ▶ электрик. Т. 8-908-069-92-54;
- ▶ ремонт теплиц. Замена поликарбоната. Т. 8-950-730-75-86 (Денис).

КУПЛЮ

- ▶ двери, холодильники, ванны, газовые и электроплиты. Выезжаем в сады, гаражи. Т. 45-21-02, 8-964-245-35-42;
- ▶ ванну, холодильник, машинку. Т. 46-09-90;
- ▶ ЖК телевизоры, цифровую технику. Т. 8-909-092-21-72.

ПРОДАМ НЕДВИЖИМОСТЬ

- ▶ сад «Металлург-2» (старые участки) 450000 руб., торг уместен. Т. 8-963-097-03-70.

Без права на ошибку



Елена ПАВЕЛИНА

На протяжении четырех десятков лет Раиса Васильевна в должности корректора с огромной ответственностью вчитывалась в каждое слово, чтобы для читателей «МР» журналистские тексты были образцом по орфографии, синтаксису и пунктуации.

С детства Рая увлекалась чтением книг. Училась она в восьмой школе и после уроков спешила в библиотеку. Ее семья жила тогда на левом берегу, на улице Чайковского. Мама работала машинистом крана на ТЭЦ, папа занимал руководящую должность в системе ЖКХ. После окончания десяти классов девушка сменила несколько рабочих профессий, пока в 1959 году не попала в Магнитогорскую типографию на должность подчитчика по совету подруги Ирины Харейн, представительницы семейной династии в газете «Магнитогорский рабочий». Вычитывая типографскую продукцию, Раиса Суляева с начальницей наборного цеха Тамарой Прасоловой обсуждали выпуск каждого печатного сборника или буклета.

В 1964 году молодая сотрудница типографии поступила на заочное отделение Московского издательско-полиграфического техникума имени Федорова и через два года получила диплом по специальности «корректировка книг и журналов». Успевала хорошо учиться, работать, растить дочку. Чтобы немного улучшить материальное положение, на два года Раиса Васильевна ушла работать в цех металлической посуды ММК. Однако в мае 1970 года вернулась к любимому делу – устроилась корректором в редакцию газеты «Магнитогорский рабочий».

– Для нашей работы требовались большая вни-

Юбилей. 90-летие встречает ветеран газеты «Магнитогорский рабочий» Раиса Суляева

мательность, ответственность и, конечно, стопроцентная грамотность. В распоряжении у нас было много словарей и справочников, но ориентировались мы в основном на Дитмара Розенталя и газету «Правда», – рассказывает о трудовых буднях Раиса Васильевна. – Когда я пришла в редакцию газеты, здесь работали Ирина Харейн, участница Великой Отечественной войны Ольга Белозерова и Римма Поручик – два корректора и два подчитчика, которые трудились в две смены. День был ненормированный, во время значимых событий приходилось задерживаться допоздна. Газета выходила и в праздничные дни – в дежурную бригаду помимо журналистов обязательно включали корректоров.

Особо напряженным было время работы партийных съездов, когда приходилось с телетайпа брать информацию и ставить в свежий номер газеты. В трудовой книжке Раисы Васильевны есть такая запись, датированная 1976 годом: «Особо отличившимся по выпуску газеты в дни работы XXV съезда КПСС объявить благодарность и вручить премию в размере 25 рублей». Спустя два года корректора Раису Суляеву за безупречную многолетнюю работу и активную общественную деятельность и в связи с 61-й годовщиной Октября наградили грамотой отличника печати. Раиса Васильевна не только вычитывала тексты журналистов, но и сама писала в газету материалы на злободневные темы. Особо этим не хвалилась, потому что всегда отличалась скромностью, а вот о ведущих авторах газеты всегда отзывалась с искренним восхищением и уважением к их творческому труду.

Оформив пенсию в 1990 году, Раиса Васильевна еще десять лет трудилась в корректорской, передавала свой опыт и знания молодым коллегам. Потом стала заменять уходящих в отпуск корректоров и была своеобразной палочкой-выручалочкой для редакции, если появлялась такая необходимость. Любовь к печатному делу Раиса Васильевна передала дочери и внучке. Ира Суляева, которая в детстве провела много времени рядом с мамой в типографии, пришла сюда после окончания школы и осталась на 38 лет. Сначала устроилась оператором фотонабора, потом, окончив Ленинградский полиграфический техникум, трудилась в типографии инженером-диспетчером и даже начальником цеха. Внучка Лера тоже пришла в Магнитогорскую типографию молодой девчонкой и успела здесь поработать 13 лет. Так что, Раису Суляеву с полным правом можно считать родоначальницей династии магнитогорских печатников.

В свои 90 лет самый возрастной ветеран нашей газеты полна жизненных сил и продолжает внимательно следить за своим здоровьем. В прошлом поддерживала организм такими передовыми методиками, как обливание холодной водой, ходьба босиком, лечебное голодание, ежегодно проходила медицинский осмотр. Сейчас Раиса Васильевна старается потреблять больше продуктов с витаминами и ведет активный образ жизни – сама варит супы, готовит салаты, смотрит популярные телепередачи, общается с семьей. И при удобном случае интересуется, как живет любимая газета «Магнитогорский рабочий», с которой связана вся ее трудовая судьба.

МАГНИТОГОРСКИЙ ТЕАТР ОПЕРЫ И БАЛЕТА

Смотри что у нас по «Пушкинской карте»!

МАРТ 2025

12.03 / 18:30 Царская невеста. Опера (12+)

15.03 / 18:00 Дубровский. Мюзикл (12+)

16.03 / 12:00 Карлсон, который живёт на крыше
Сказка-мюзикл (6+)

16.03 / 18:00 Музыкальная гостиная
Концерт (12+)

18.03 / 18:30 Парижские тайны.
Мюзикл (16+)

19.03 / 18:30 Поверь в мечту. Хиты 70-х и 80-х. Концерт (12+)

21.03, 22.03 В джазе только девушки.
Мюзикл (16+)

26.03 / 18:30 Паяцы. Опера (12+)

28.03 / 18:30 Моя прекрасная леди
Мюзикл (16+)

30.03 / 12:00 Конёк-горбунок.
Премьера! Сказка-балет (6+)

30.03 / 18:00 Музыкальная гостиная
Концерт (12+)

ПУШКИНСКАЯ КАРТА

ВЕДИ СЕБЯ КУЛЬТУРНО

МАГНИТОГОРСКОЕ КОНЦЕРТНОЕ ОБЪЕДИНЕНИЕ

Смотри что у нас по «Пушкинской карте»!

МАРТ 2025

01.03.25 КОНЦЕРТ АЛЕКСАНДРА ЦЫГАНКОВА (ДОМРА), ЗАЛ МАГК 6+

02.03.25 ПРЕМЬЕРА. КОНЦЕРТ «ИЗ САН-РЕМО С ЛЮБОВЬЮ» ЗСО, З. КУЛЬБАТЫРОВ, Т. ШМЕЛЕВА, ЗНИКА, В. ПОЛТОРАК, С. ЯНЦЕН, Е. СТЕЛИКОВ - ВЕДУЩИЙ К/З МКО 6+

14.03.25 ПРЕМЬЕРА КОНЦЕРТ «ОТ ПЕЧАЛИ ДО РАДОСТИ» ХОР "СОТЕНТО" К/З МКО 6+

15.03.25 «SON ANIMA. 5 ЛЕТ» SON ANIMA, К/З МКО 6+

19.03.25 КОНЦЕРТ «ОТ ВОЛГИ ДО ЕНИСЕЯ» БАЯН ПОЗИТИВ К/З МКО 6+

21.03.25 СОЛЬНОЙ КОНЦЕРТ КАВЕР-ГРУППЫ «ОСТАТЬСЯ НА ЗЕМЛЕ» «ОСТАТЬСЯ НА ЗЕМЛЕ» К/З МКО 6+

22.03.25 КОНЦЕРТ Ю. БУКРЕЕВА К/З МКО 6+

26.03.25 ВЕЧЕР ОРГАННОЙ МУЗЫКИ ОРГАН ВЛАДИСЛАВ МУРТАЗИН (СУФА) К/З МКО 6+

27.03.25 СОЛЬНОЙ КОНЦЕРТ З. КУЛЬБАТЫРОВА. З. КУЛЬБАТЫРОВ, SON ANIMA, I-BAND К/З МКО 6+

ПУШКИНСКАЯ КАРТА

ВЕДИ СЕБЯ КУЛЬТУРНО

ТРЕБУЮТСЯ ПОЧТАЛЬОНЫ

для доставки газет
**«Магнитогорский металл»,
«Магнитогорский рабочий».**
Т. 8-902-022-96-57, 26-33-49.
Обращаться по адресу:
пр. Ленина, 74,
АНО «Редакция газеты
«Магнитогорский рабочий»
с понедельника по пятницу
с 9.00 до 17.00.

МАГНИТОГОРСКИЙ РАБОЧИЙ

№25 (23756) 6.03.2025
Регистрационное
свидетельство
ПИ № ТУ 74-00833
от 30.10.2012 г.
Цена свободная.
Подписной индекс: 54599

Учредитель и издатель:
АНО «Редакция газеты
«Магнитогорский рабочий» (12+).
Газета зарегистрирована Управлени-
ем Федеральной службы по надзору в
сфере связи, информационных техно-
логий и массовых коммуникаций по
Челябинской области. Выпуск изда-
ния осуществляется при финансовой
поддержке Министерства цифрового
развития, связи и массовых комму-
никаций Российской Федерации.

Главный редактор
Куралай Бримжановна АНАСОВА

■ Приемная 26-33-50
■ Служба новостей 26-33-57
■ Рекламная служба 26-33-36, 26-33-52
■ Служба подписки и доставки 26-33-49
mr_dostavka@bk.ru

Адрес редакции и издателя:
455044, Челябинская область,
г. Магнитогорск, пр. Ленина, 74

Заказ №622. Отпечатано ЗАО
«МДП»: 455023, Челябинская
область, г. Магнитогорск,
пр. К. Маркса, 69.
Объем 2 печатных листа.
Подписано в печать
по графику 5.03.2025 в 17.30.
Фактически 5.03.2025 в 18.00.
Номер набран и сверстан
в редакции газеты.

Тираж 15 199 экземпляров



9 772410 203005 2525

Сайт издания:
www.mr-info.ru
E-mail редакции:
mr@mr-info.ru
mr-reklama@mail.ru
reklamamr@yandex.ru

За содержание и достоверность рекламных материалов, программы ТВ и прогноза погоды редакция ответственности не несет. При воспроизведении в печатном, электронном или ином виде ссылка на «Магнитогорский рабочий» обязательна. Распространяется по подписке и в розницу.

/ 10

Федерации от 22.04.2017 № 485 «О составе материалов и результатов инженерных изысканий, подлежащих размещению в государственных информационных системах обеспечения градостроительной деятельности, Едином государственном фонде данных о состоянии окружающей среды, ее загрязнении, а также о форме и порядке их представления»;

4) СП 47.13330.2016 «Свод правил. Инженерные изыскания для строительства. Основные положения. Актуализированная редакция СНиП 11-02-96», утвержденный приказом Министерства строительства и жилищно-коммунального хозяйства Российской Федерации от 30.12.2016 № 1033/пр;

5) СП 438.1325800.2019 «Свод правил. Инженерные изыскания при планировке территорий. Общие требования», утвержденный приказом Министерства строительства и жилищно-коммунального хозяйства Российской Федерации от 25.02.2019 № 127/пр;

6) СП 11-102-97 «Система нормативных документов в строительстве. Свод правил по инженерным изысканиям для строительства. Инженерно-экологические изыскания для строительства», одобренный письмом Департамента развития научно-технической политики и проектно-исследовательских работ Госстроя Российской Федерации от 10.07.1997 № 9-1-1/69;

7) СП 11-103-97 «Система нормативных документов в строительстве. Свод правил по инженерным изысканиям для строительства. Инженерно-гидрометеорологические изыскания для строительства», одобренный письмом Департамента развития научно-технической политики и проектно-исследовательских работ Госстроя Российской Федерации от 10.07.1997 № 9-1-1/69;

8) СП 317.1325800.2017 «Система нормативных документов в строительстве. Свод правил по инженерно-геодезическим изысканиям для строительства. Общие правила производства работ», утв. и введен в действие Приказом Минстроя России от 22.12.2017 N 1702/пр;

9) СП 11-105-97 «Система нормативных документов в строительстве. Свод правил по инженерным изысканиям для строительства. Инженерно-геологические изыскания для строительства», одобренный письмом Департамента развития научно-технической политики и проектно-исследовательских работ Госстроя России от 14.10.1997 № 9-4/116

10) Постановление администрации города Магнитогорска Челябинской области от 10.06.2013 №7741-П «О рекомендуемых требованиях к материалам (отчетам), выполняемым по результатам инженерно-геодезических работ на территории муниципального образования – город Магнитогорск»;

11). Приказ Главного управления геодезии и картографии при Совете Министров СССР от 25 ноября 1986 года N 584п "Об утверждении "Условных знаков для топографических планов масштабов 1:5 000, 1:2 000, 1:1 000 и 1:500"

работ Госстроя Российской Федерации от 10.07.1997 № 9-1-1/69;

7) СП 11-103-97 «Система нормативных документов в строительстве. Свод правил по инженерным изысканиям для строительства. Инженерно-гидрометеорологические изыскания для строительства», одобренный письмом Департамента развития научно-технической политики и проектно-исследовательских работ Госстроя Российской Федерации от 10.07.1997 № 9-1-1/69;

8) СП 317.1325800.2017 «Система нормативных документов в строительстве. Свод правил по инженерно-геодезическим изысканиям для строительства. Общие правила производства работ», утв. и введен в действие Приказом Минстроя России от 22.12.2017 N 1702/пр;

9) СП 11-105-97 «Система нормативных документов в строительстве. Свод правил по инженерным изысканиям для строительства. Инженерно-геологические изыскания для строительства», одобренный письмом Департамента развития научно-технической политики и проектно-исследовательских работ Госстроя России от 14.10.1997 № 9-4/116

10) Постановление администрации города Магнитогорска Челябинской области от 10.06.2013 №7741-П «О рекомендуемых требованиях к материалам (отчетам), выполняемым по результатам инженерно-геодезических работ на территории муниципального образования – город Магнитогорск»;

11). Приказ Главного управления геодезии и картографии при Совете Министров СССР от 25 ноября 1986 года N 584п "Об утверждении "Условных знаков для топографических планов масштабов 1:5 000, 1:2 000, 1:1 000 и 1:500"

3. Границы территории инженерных изысканий

74:33:1335001:1934
74:33:1335001:1936
74:33:1335001:1937
74:33:1335001:1899

4. Виды инженерных изысканий*

инженерно-геодезические изыскания.

*Состав и объем инженерных изысканий для подготовки документации по планировке территории, метод их выполнения устанавливаются с учетом требований технических регламентов программой инженерных изысканий в соответствии с действующим законодательством.

Программа инженерных изысканий разрабатывается исполнителем инженерных изысканий на основе настоящего задания и утверждается заказчиком

5. Описание планируемого к размещению объекта капитального строительства

Проектом планировки территории предусматривается размещение объектов капитального строительства:

гараж, площадь застройки 760-1140кв.м, процент застройки 40-60%

Ответственность за полноту и достоверность данных в задании на выполнение инженерных изысканий, предусмотренная законодательством Российской Федерации, возлагается на инициатора разработки документации по планировке территории.

И.о. начальника управления архитектуры и градостроительства администрации города Магнитогорска Т. П. ЧИЖОВА

**АДМИНИСТРАЦИЯ ГОРОДА МАГНИТОГОРСКА
ЧЕЛЯБИНСКОЙ ОБЛАСТИ
ПОСТАНОВЛЕНИЕ**

03.03.2025 № 1929-П
О подготовке проекта планировки и проекта межевания территории города Магнитогорска, в границах улиц Вагоноремонтная, Моховая

В целях обеспечения устойчивого развития территории города Магнитогорска, выделения элементов планировочной структуры, установления границ земельных участков, предназначенных для строительства и размещения линейных объектов, определения зон первоочередного инвестиционного развития, в соответствии со статьями 45, 46 Градостроительного кодекса Российской Федерации, Федеральным законом от 06.10.2003 № 131-ФЗ «Об общих принципах организации местного самоуправления в Российской Федерации», руководствуясь Правилами землепользования и застройки города Магнитогорска, утвержденными Решением Магнитогорского городского Собрания депутатов от 17 сентября 2008 года № 125, Уставом города Магнитогорска, с учетом заявления Доценко Д. А. от 06.02.2025 № ГМУ-УАиГ-03/7 (СИЭР №138228),

ПОСТАНОВЛЯЮ:

1. Рекомендовать Доценко Д. А. в течение трех лет подготовить проект планировки и проект межевания территории города Магнитогорска, в границах улиц Вагоноремонтная, Моховая. Границы проектирования принять согласно приложению №1 к настоящему постановлению.

2. Утвердить прилагаемые задания:

- 1) на разработку документации по планировке территории согласно приложению №2 к настоящему постановлению;
- 2) на выполнение инженерных изысканий, необходимых для подготовки документации по планировке территории, согласно приложению № 3 к настоящему постановлению.
3. Принять предложение Доценко Д. А. о финансировании указанного проекта.
4. Управлению архитектуры и градостроительства администрации города Магнитогорска (Хуртин К. С.) осуществить проверку градостроительной документации на соответствие требованиям, указанным в части 10 статьи 45 Градостроительного кодекса Российской Федерации.
5. Службе внешних связей и молодежной политике администрации города Магнитогорска (Болкун Н. И.) в течение трех дней со дня принятия постановления:

 - 1) опубликовать настоящее постановление и приложение в средствах массовой информации;
 - 2) разместить настоящее постановление и приложение на официальном сайте администрации города Магнитогорска в сети Интернет.

6. Контроль исполнения настоящего постановления возложить на заместителя главы города Магнитогорска Хабибуллину Д. Х.

Исполняющий обязанности главы города Магнитогорска А. Н. МАКАРОВА

Масштаб: 1:10000

Площадь: 15 9254м²

№	X	Y
1	417938,53	1367134,30
2	418386,90	1367543,30
3	418234,40	1367714,60
4	418078,20	1367583,60
5	417824,33	1367275,53
6	417705,60	1367176,48
7	417770,59	1367146,02
8	417959,31	1367022,29
9	417999,93	1367063,69

Примечание: Данный чертеж является приложением №1 к постановлению администрации города Магнитогорска № 1929-П от 03.03.2025

Должность	Фамилия	Подпись	Дата	Доценко Д. А.	
Нач. УАиГ	Хуртин К.С.			Страница	Страниц
Нач. ОТиГП	Иванова Е.Н.			1	1
Вед. специалист	Васикова Н.В.			Год	
				2025	
				г. Магнитогорск Управление Архитектуры и Градостроительства администрации города	

Приложение № 2
к постановлению администрации города Магнитогорска
от 03.03.2025 № 1929-П

ЗАДАНИЕ

на разработку документации по планировке территории, осуществляемую на основании решений уполномоченных федеральных органов исполнительной власти, исполнительных органов субъектов Российской Федерации и органов местного самоуправления в районе улицы Вагоноремонтная

(наименование территории, наименование объекта (объектов) капитального строительства, для размещения которого (которых) подготавливается документация по планировке территории)

№	Наименование позиции	Содержание
1.	Вид разрабатываемой документации по планировке территории	проект межевания территории в составе проекта планировки территории
2.	Инициатор подготовки документации по планировке территории	ИП Доценко Д.А.
3.	Источник финансирования работ по подготовке документации по планировке территории	За счет собственных средств ИП Доценко Д.А.
4.	Вид и наименование планируемого к размещению объекта капитального строительства, его основные характеристики (назначение, местоположение, площадь объекта капитального строительства и др.)	не планируется размещение объектов капитального строительства
5.	Городской округ в отношении территорий которого осуществляется подготовка документации по планировке территории	Магнитогорский городской округ
6.	Состав документации по планировке территории	Состав проекта планировки территории определяется в соответствии со ст.42 Градостроительного кодекса Российской Федерации Состав проекта межевания территории определяется в соответствии со ст.43 Градостроительного кодекса Российской Федерации
7.	Информация о земельных участках (при наличии), включенных в границы территории, в отношении которой планируется подготовка документации по планировке территории, а также об ориентировочной площади такой территории	Земельные участки расположенные в границах проектирования 74:33:1115001:664, 74:33:1115001:665, 74:33:1115001:8, 74:33:1115001:318, 74:33:1115001:317, 74:33:1115001:319, 74:33:1115001:100, 74:33:1115001:24, 74:33:1115001:662, 74:33:1115001:103, 74:33:1115001:316, 74:33:1115001:312, часть 74:33:1115001:95, часть 74:33:1115001:92, часть 74:33:1115001:1, часть 74:33:1115001:341, часть 74:33:1115001:27, часть 74:33:1115001:104 Ориентировочная площадь проектирования 13,82 га

8.	Цель подготовки документации по планировке территории	Для выделения элементов планировочной структуры, установления границ территорий общего пользования. Образования земельных участков территории общего пользования
----	---	--

Начальник Управления Архитектуры и градостроительства администрации города Магнитогорска К. С. ХУРТИН

Приложение № 3
к постановлению администрации города Магнитогорска от 03.03.2025 № 1929-П

ЗАДАНИЕ

на выполнение инженерных изысканий, необходимых для подготовки проект планировки территории и проекта межевания территории, ориентировочные границы территории в районе улицы Вагоноремонтной (далее – документация по планировке территории)

№	Наименование	Содержание
1.	Сведения об объекте инженерных изысканий	в соответствии с границами документации по планировке территории (проект планировки территории и проект межевания территории) город Магнитогорск в районе в районе улицы Вагоноремонтной
2.	Основные требования к результатам инженерных изысканий	Перечень нормативных правовых актов, в соответствии с требованиями которых необходимо выполнять инженерные изыскания: 1) Федеральный закон от 30.12.2015 № 431-ФЗ «О геодезии, картографии и пространственных данных и о внесении изменений в отдельные законодательные акты Российской Федерации»; 2) постановление Правительства Российской Федерации от 31.03.2017 № 402 «Об утверждении Правил выполнения инженерных изысканий, необходимых для подготовки документации по планировке территории, перечня видов инженерных изысканий, необходимых для подготовки документации по планировке территории, и о внесении изменений в постановление Правительства Российской Федерации от 19.01.2006 № 20»; 3) постановление Правительства Российской Федерации от 22.04.2017 № 485 «О составе материалов и результатов инженерных изысканий, подлежащих размещению в государственных информационных системах обеспечения градостроительной деятельности, Едином государственном фонде данных о состоянии окружающей среды, ее загрязнении, а также о форме и порядке их представления»; 4) СП 47.13330.2016 «Свод правил. Инженерные изыскания для строительства. Основные положения. Актуализированная редакция СНиП 11-02-96», утвержденный приказом Министерства строительства и жилищно-коммунального хозяйства Российской Федерации от 30.12.2016 № 1033/пр; 5) СП 438.1325800.2019 «Свод правил. Инженерные изыскания при планировке территорий. Общие требования», утвержденный приказом Министерства строительства и жилищно-коммунального хозяйства Российской Федерации от 25.02.2019 № 127/пр; 6) СП 11-102-97 «Система нормативных документов в строительстве. Свод правил по инженерным изысканиям для строительства. Инженерно-геологические изыскания для строительства», одобренный письмом Департамента развития научно-технической политики и проектно-исследовательских работ Госстроя Российской Федерации от 10.07.1997 № 9-1-1/69; 7) СП 11-103-97 «Система нормативных документов в строительстве. Свод правил по инженерным изысканиям для строительства. Инженерно-гидрометеорологические изыскания для строительства», одобренный письмом Департамента развития научно-технической политики и проектно-исследовательских работ Госстроя Российской Федерации от 10.07.1997 № 9-1-1/69; 8) СП 317.1325800.2017 «Система нормативных документов в строительстве. Свод правил по инженерно-геодезическим изысканиям для строительства. Общие правила производства работ», утв. и введен в действие Приказом Министра России от 22.12.2017 N 1702/пр; 9) СП 11-105-97 «Система нормативных документов в строительстве. Свод правил по инженерным изысканиям для строительства. Инженерно-геологические изыскания для строительства», одобренный письмом Департамента развития научно-технической политики и проектно-исследовательских работ Госстроя России от 14.10.1997 № 9-4/116 10) Постановление администрации города Магнитогорска Челябинской области от 10.06.2013 №7741-П «О рекомендуемых требованиях к материалам (отчетам), выполняемым по результатам инженерно-геодезических работ на территории муниципального образования – город Магнитогорск»; 11). Приказ Главного управления геодезии и картографии при Совете Министров СССР от 25 ноября 1986 года N 584п "Об утверждении "Условных знаков для топографических планов масштабов 1:5 000, 1:2 000, 1:1 000 и 1:500"
3.	Границы территории проведения инженерных изысканий	Ориентировочная площадь территории проведения инженерных изысканий - 13,82 га., г Магнитогорск в районе улицы Вагоноремонтной Земельные участки, которые входят в территорию проведения инженерных изысканий: 74:33:1115001:664, 74:33:1115001:665, 74:33:1115001:8,

		74:33:1115001:318, 74:33:1115001:319, 74:33:1115001:24, 74:33:1115001:103, 74:33:1115001:312, часть 74:33:1115001:92, часть 74:33:1115001:341, часть 74:33:1115001:104	74:33:1115001:317, 74:33:1115001:100, 74:33:1115001:662, 74:33:1115001:316, 74:33:1115001:95, часть 74:33:1115001:1, часть 74:33:1115001:27, часть
4.	Виды изысканий*	инженерно-геодезические изыскания; инженерно-геологические изыскания; инженерно-гидрометеорологические изыскания. *Состав и объем инженерных изысканий для подготовки документации по планировке территории, метод их выполнения устанавливаются с учетом требований технических регламентов программой	
		инженерных изысканий в соответствии с действующим законодательством. Программа инженерных изысканий разрабатывается исполнителем инженерных изысканий на основе настоящего задания и утверждается заказчиком	
5.	Описание планируемого к размещению объекта капитального строительства	не планируется размещение объектов капитального строительства	

Ответственность за полноту и достоверность данных в задании на выполнение инженерных изысканий, предусмотренная законодательством Российской Федерации, возлагается на инициатора разработки документации по планировке территории.

Начальник Управления Архитектуры и градостроительства администрации города Магнитогорска К. С. ХУРТИН

**АДМИНИСТРАЦИЯ ГОРОДА МАГНИТОГОРСКА
ЧЕЛЯБИНСКОЙ ОБЛАСТИ
ПОСТАНОВЛЕНИЕ**

03.03.2025

№ 1930-П

Об утверждении проекта планировки территории г. Магнитогорска, в границах улиц Дымшица, Калмыкова, Никонова

В соответствии с Федеральным законом от 06.10.2003 № 131-ФЗ «Об общих принципах организации местного самоуправления в Российской Федерации», Градостроительным кодексом Российской Федерации, Правилами землепользования и застройки города Магнитогорска, утвержденными Решением Магнитогорского городского Собрания депутатов от 17 сентября 2008 года № 125, постановлением администрации города Магнитогорска от 30.05.2024 № 5299-П «О подготовке проекта планировки территории г. Магнитогорска, в границах улиц Дымшица, Калмыкова, Никонова», опубликованным в газете «Магнитогорский рабочий» от 04.06.2024 №57, оповещением администрации города о начале общественных обсуждений по проекту планировки территории г. Магнитогорска, в границах улиц Дымшица, Калмыкова, Никонова, опубликованным в газете «Магнитогорский рабочий» от 24.01.2025 № 8, с учетом протокола общественных обсуждений от 21.02.2025 и заключения о результатах общественных обсуждений от 21.02.2025, опубликованного в газете «Магнитогорский рабочий» от 21.02.2025 № 20, руководствуясь Уставом города Магнитогорска

ПОСТАНОВЛЯЮ:
1. Утвердить проект планировки территории г. Магнитогорска, в границах улиц Дымшица, Калмыкова, Никонова, шифр: С-3700.08-24, выполненный ООО «Стройинжиниринг», в составе:
1) Положение о характеристиках планируемого развития территории, о характеристиках объектов капитального строительства согласно приложению № 1 к настоящему постановлению;
2) Положение об очередности планируемого развития территории согласно приложению № 2 к настоящему постановлению;
3) чертеж планировки территории М 1:1500 согласно приложению № 3 к настоящему постановлению;
4) разбивочный чертеж красных линий М 1:1500 согласно приложению № 4 к настоящему постановлению.
2. Службе внешних связей и молодежной политике администрации города Магнитогорска (Болкун Н. И.):
1) опубликовать настоящее постановление и приложения к постановлению в средствах массовой информации в течение 7 дней со дня издания настоящего постановления;
2) разместить настоящее постановление и приложения к постановлению на официальном сайте администрации города Магнитогорска в сети Интернет.
3. Настоящее постановление вступает в силу после его официального опубликования.
4. Контроль исполнения постановления возложить на заместителя главы города Магнитогорска Хабибулину Д. Х.

Исполняющий обязанности главы города Магнитогорска А. Н. МАКАРОВА

Приложение № 1
к постановлению администрации города Магнитогорска от 03.03.2025 № 1930-П

**ПОЛОЖЕНИЕ О ХАРАКТЕРИСТИКАХ ПЛАНИРУЕМОГО РАЗВИТИЯ ТЕРРИТОРИИ,
О ХАРАКТЕРИСТИКАХ ОБЪЕКТОВ КАПИТАЛЬНОГО СТРОИТЕЛЬСТВА**

1. Характеристики планируемого развития территории
Цель – предусмотреть размещение объектов капитального строительства на незастроенной территории и изменение вида разрешенного использования.
Размещение объектов капитального строительства:
– жилой дом (земельный участок с кадастровым номером 74:33:0313001:1112) ;
– дом блокированной застройки, 3 блока (земельный участок с кадастровым номером 74:33:0313001:1113);
– жилой дом (условно образуемый земельный участок :ЗУ 1) ;
– жилой дом (условно образуемый земельный участок :ЗУ 2) ;
– жилой дом (условно образуемый земельный участок :ЗУ 3) .
Смена вида разрешенного использования:
– земельный участок с кадастровым номером 74:33:0313001:1113, проектом предусматривается изменение вида разрешенного использования «Для строительства индивидуального жилого дома» на « Блокированная жилая застройка» .
Образование земельных участков (условно образуемые):
– :ЗУ 1 – «Для индивидуального жилищного строительства» код 2.1;
– :ЗУ 2 – «Для индивидуального жилищного строительства» код 2.1;
– :ЗУ 3 – «Для индивидуального жилищного строительства» код 2.1.
Проектом предусматривается:
– установление красных линий и линий регулирования застройки. Формируются профили ул.Дымшица, существующего проезда №1. Профиль в красных линиях по ул.Калмыкова выполнен в увязке с существующим профилем , утвержденным документацией «ППТ в границах ул. Никонова, Калмыкова, Вербный», утвержденной постановлением города Магнитогорска от 05.09.2022 №9100-П .
1.1 Плотность и параметры застройки территории
1.1.1. Основные параметры проектируемой застройки
Планируемый к размещению объект располагается на проектируемой территории в соответствии с действующими ПЗиЗ в территориальной зоне индивидуальной жилой застройки , с кодовым обозначением территориальной зоны Ж-4.
Предельное количество этажей и предельная высота жилых зданий – до 4 этажей, не более 20м.
Максимальный процент застройки в границах земельного участка – 20 процентов.
Максимальный процент застройки в границах земельного участка с видом разрешенного использования «Блокированная жилая застройка» – 40 процентов.
Коэффициент плотности застройки – 0,4.
Озеленение территории – не менее 15 процентов (за исключением жилого фонда).

Таблица 1.1 Баланс проектируемой территории

№	Наименование	Показатели	% соотношение
1	Площадь проектируемой территории , м2	20 719,0	100
2	Общая площадь застройки, м2	3773,9	18
3	Общая площадь покрытий, м2	3011,1	15
4	Общая площадь озеленения, м2	13934,0	67
5	Плотность застройки, м2/га	353	
6	Коэффициент застройки территории	0,18	

Таблица 1.2 Баланс земельного участка с кадастровым номером 74:33:0313001:1113

№	Наименование	Показатели	% соотношение
1	Площадь земельного участка для блокированного жилого дома с количеством блоков – 3 , м2	505,0	100
	– площадь части земельного участка для одного блока, м2	168,0	–
2	Общая площадь застройки 3-х блокированного жилого дома, м2	201,6	40
	– площадь одного блока, м2	67,2	

3	Общая площадь покрытий, м2	126,4	25
4	Общая площадь озеленения, м2	177,0	35
5	Коэффициент застройки территории	0,4	

Таблица 1.3 Баланс земельного участка с кадастровым номером 74:33:0313001:1112

№	Наименование	Показатели	% соотношение
1	Площадь земельного участка, м2	504,0	100
2	Общая площадь застройки, м2	100,8	20
3	Общая площадь покрытий, м2	84,5	17
4	Общая площадь озеленения, м2	318,7	63
5	Коэффициент застройки территории	0,20	

1.2 Предложения по формированию красных линий улиц

Проектом предусматривается:
– установление красных линий и линий регулирования застройки. Формируются профили ул. Дымшица, существующего проезда № 1, а также устанавливается красная линия вдоль ул. Калмыкова.
Профиль ул. Дымшица устанавливается шириной 17,8 м (улица местного значения). Расстояние линии регулирования застройки от красной линии – 3 м.
Профиль проезда № 1 устанавливается шириной 20,0 м (проезд). Расстояние линии регулирования застройки от красной линии – 3 м.
Профиль в красных линиях по ул. Калмыкова устанавливается шириной – 47,0 м, выполнен в узязке с существующим профилем, утвержденной документацией «ПТТ в границах ул. Никонова, Калмыкова, Вербный», утвержденной постановлением города Магнитогорска от 05.09.2022 №9100-П. Расстояние линии регулирования застройки от красной линии – 6 м.

Таблица 1.4 – Координаты поворотных точек устанавливаемых красных линий

№ координаты	Координата X	Координата Y
1	404 804,62	1 364 582,67
2	404 724,09	1 364 601,36
3	404 719,34	1 364 764,29
4	404 799,98	1 364 766,05
5	404 799,44	1 364 789,14
6	404 799,52	1 364 786,04
7	404 718,92	1 364 784,00
8	404 718,84	1 364 787,53
9	404 700,85	1 364 787,15
10	404 700,92	1 364 783,55
11	404 696,96	1 364 783,45

1.3 Предложение по изменению территориальных зон, выделенных на карте градостроительного зонирования

Проектом не вносятся предложения по изменению перечня и границ территориальных зон, выделенных на карте градостроительного зонирования.

1.4 Зоны с особыми условиями использования территории

1.4.1 Охранные зоны

Охранные зоны объектов электросетевого хозяйства

а) вдоль подземных кабельных линий электропередачи – в виде части поверхности участка земли, расположенного под ней участка недр (на глубину, соответствующую глубине прокладки кабельных линий электропередачи), ограниченной параллельными вертикальными плоскостями, отстоящими по обе стороны линии электропередачи от крайних кабелей на расстоянии 1 метра;
б) вокруг воздушных линий электропередачи – 2 метра в каждую сторону от оси инженерной сети для ВЛ 0,4 кВ согласно Постановлению Правительства от 24 февраля 2009 года, N 160 «О порядке установления охранных зон объектов электросетевого хозяйства и особых условий использования земельных участков, расположенных в границах таких зон» в редакции от 21.12.2018).

Охранные зоны газораспределительных систем

а) вдоль трасс подземных газопроводов – в виде территории, ограниченной условными линиями, проходящими на расстоянии 2–х метров с каждой стороны газопровода (согласно постановлению Правительства РФ от 20.11.2000 N 878 (ред. от 17.05.2016) «Об утверждении Правил охраны газораспределительных сетей»).

1.4.2 Расстояния по горизонтали (в свету) от ближайших подземных инженерных сетей до зданий и сооружений

Согласно таблице 12.5 СП 42.13330.2016:
1) расстояние по горизонтали (в свету) от водопровода до фундаментов зданий и сооружений – установлены на расстоянии 5 м по обе стороны от водопровода.
2) расстояние по горизонтали (в свету) от самотечной канализации (бытовой и дождевой) – установлены на расстоянии 3 м по обе стороны от сетей канализации.

2. Характеристики объектов капитального строительства

Таблица 2.1 – Ведомость существующих зданий и сооружений

№ земельного участка согласно ЕГРН (площадь земельного участка)	Адрес земельного участка/ОКС согласно сведениям ЕГРН	Вид разрешенного использования земельного участка согласно сведениям, из ЕГРН	Территориальная зона в соответствии с ПЗЗ г. Магнитогорска	Наименование вида разрешенного использования земельного участка (приведено в соответствии с Правилами землепользования и застройки г. Магнитогорска)	Код по классификатору	№ объекта на чертеже	Объемная категория	Фактическая площадь застройки, м2	Максимальная площадь застройки, м2	Примечание	
										Макс. процент застройки	Процент застройки суш.
74:33:0313001:39 (1000,2 м2)	Челябинская область, г. Магнитогорск, ул. Никонова, 3	Для индивидуального жилищного строительства	Ж-4	Жилой дом	2,1	1	419,4	419,4	839,0	42	Суш.
74:33:0313001:156 (1000,0 м2)	Российская Федерация, Челябинская область, городской округ Магнитогорский, город Магнитогорск, улица Никонова, земельный участок 5	Под жилую застройку	Ж-4	Жилой дом	2,1	2	130,0	200,0	400,0	13	Суш.
74:33:0313001:105 (1014,0 м2)	Челябинская область, г. Магнитогорск, пос. Прибрежный, уч.51	Под жилую застройку	Ж-4	Жилой дом	2,1	3	156,0	202,8	608,4	15	Суш.
74:33:0313001:104 (1000,0 м2)	Челябинская область, г. Магнитогорск, ул. Никонова, д. 9	Под жилую застройку	Ж-4	Жилой дом	2,1	4	192,8	200,0	400,0	1	Суш.

74:33:0313001:103 (1009,0 м2)	Челябинская область, г. Магнитогорск, ул. Никонова, д. 11	Под жилую застройку	Ж-4	Для индивидуального жилищного строительства	2,1	5	220,7	220,7	441,4	22	Суш.
74:33:0313001:102 (1000,0 м2)	Российская Федерация, Челябинская область, городской округ Магнитогорский, город Магнитогорск, улица Никонова, 11 корпус 1	Под жилую застройку	Ж-4	Для индивидуального жилищного строительства	2,1	6	272,2	272,2	544,4	27	Суш.
74:33:0313001:196 (1005,0 м2)	Челябинская область, г. Магнитогорск, ул. Дымшица, д. 10	Для строительства индивидуального жилого дома	Ж-4	Для индивидуального жилищного строительства	2,1	7	156,0	201,0	402,0	15	Суш.
74:33:0313001:90 (1000,0 м2)	Челябинская область, г. Магнитогорск, п. Прибрежный	Под жилую застройку	Ж-4	Для индивидуального жилищного строительства	2,1	8	156,0	200,0	402,0	16	Суш.
74:33:0313001:197 (1000,0 м2)	Челябинская область, г. Магнитогорск, р-н Орджоникидзевский ул Дымшица, 6	Для строительства индивидуального жилого дома	Ж-4	Для индивидуального жилищного строительства	2,1	9	156,0	200,0	402,0	16	Суш.
74:33:0313001:101 (1000,0 м2)	Россия, Челябинская область, г. Магнитогорск, р-н Орджоникидзевский, ул Дымшица, д 4	Под жилую застройку	Ж-4	Для индивидуального жилищного строительства	2,1	10	402,8	402,8	805,6	40	Суш.
74:33:0313001:242 (500,0 м2)	Челябинская обл, г Магнитогорск, ул Дымшица, д 2, кв.1,2	для индивидуального жилищного строительства	Ж-4	Блокированная жилая застройка 2	2,3	11	158,9	200,0	400,0	32	Суш.
74:33:0313001:243 (500,0 м2)	Челябинская область, г. Магнитогорск, п. Прибрежный	для индивидуального жилищного строительства	Ж-4	Блокированная жилая застройка 2	2,3	12	168,9	200,0	400,0	34	Суш.

1. Земельный участок ранее учтенный, без координат границ. Собственнику необходимо выполнить уточнение границ.

2. В случае изменения назначения вида разрешенного использования с «Для индивидуального жилищного строительства» на «Блокированная жилая застройка» возможно изменение вида разрешенного использования на земельном участке (ЗК РФ Статья 7. Состав земель в Российской Федерации).

Таблица 2.2 – Ведомость существующих /образуемых земельных участков.

№ земельного участка согласно ЕГРН (площадь земельного участка)	Адрес земельного участка/ОКС согласно сведениям ЕГРН	Вид разрешенного использования земельного участка, из ЕГРН	Наименование вида разрешенного использования земельного участка (приведено в соответствии с Правилами землепользования и застройки г. Магнитогорска)	Код по классификатору	№ объекта на чертеже	Объект капитального строительства, размещенный на земельном участке, цель использования земельного участка (приведено в соответствии с Правилами землепользования и застройки г. Магнитогорска).	Этажность	Максимальная площадь, м2		Макс. процент застройки
								Общая	Застройки	
74:33:0313001:151 (429,0 м2)	Россия, Челябинская обл., г. Магнитогорск, пос. Прибрежный, уч. 48.	Ведение огорода	Для индивидуального жилищного строительства	2.1	15	Жилой дом	2	158,2	316,4	20
74:33:0313001:151 (429,0 м2)			Для индивидуального жилищного строительства	2.1	16	Жилой дом	2	85,8	171,6	20
74:33:0313001:151 (443,0 м2)			Для индивидуального жилищного строительства	2.1	17	Жилой дом	2	88,6	177,2	20

Таблица 2.3 – Ведомость проектируемых зданий и сооружений.

№ земельного участка согласно ЕГРН (площадь земельного участка)	Адрес земельного участка/ОКС согласно сведениям ЕГРН	Вид разрешенного использования земельного участка, из ЕГРН	Наименование вида разрешенного использования земельного участка (приведено в соответствии с Правилами землепользования и застройки г. Магнитогорска)	Код по классификатору	№ объекта на чертеже	Объект капитального строительства, размещенный на земельном участке, цель использования земельного участка (приведено в соответствии с Правилами землепользования и застройки г. Магнитогорска).	Площадь, м2		Макс. процент застройки	
							Застройки	Общая		
74:33:0313001:1113 (505,0 м2)	Российская Федерация, Челябинская область, городской округ Магнитогорский, город Магнитогорск, улица Дымшица, земельный участок 12а	Для строительства индивидуального жилого дома	Блокированная жилая застройка 4	2.3	13	Дом блокированной застройки	2	201,6	403,2	40
74:33:0313001:1112 (504,0 м2)	Российская Федерация, Челябинская область, Магнитогорский городской округ, город Магнитогорск, улица Дымшица, земельный участок 12	Для строительства индивидуального жилого дома	Для индивидуального жилищного строительства	2.1	14	Жилой дом	2	100,8	201,6	20

4. В соответствии со ст. 39 «Градостроительного кодекса Российской Федерации» от 29.12.2004 для изменения вида разрешенного использования «Для индивидуального жилищного строительства» на «Блокированная жилая застройка» необходимо пройти процедуру общественных обсуждений

Расчет учреждений и предприятий обслуживания выполнен для проектируемой территории согласно Местным нормативам градостроительного проектирования, приложение 2. Население в границах проектирования – 56 человек.

Таблица 2.4 – Расчёт минимальной обеспеченности учреждениями и предприятиями обслуживания

Table with 7 columns: № п/п, Наименование показателей, Минимально допустимый уровень обеспеченности, Фактическая обеспеченность, Предусмотрено проектом, Максимально допустимый уровень, Величина. Rows include 'Учреждения образования' (schools, kindergarten) and 'Физкультурно-спортивные сооружения' (sports grounds, pools, etc.).

2.1. Характеристики объектов коммунальной инфраструктуры

2.1.1 Водоснабжение и водоотведение

В границах проектирования объекты капитального строительства «Отдельно стоящие односемейные дома с прилегающими земельными участками» (на плане 1-12) имеют существующие подключения к сетям водоснабжения и водоотведения.

Подключение объектов №13-14 осуществляется согласно техническим условиям ресурсоснабжающих организаций, получаемых застройщиками индивидуально.

На территории проектирования отсутствуют сети поливочного водопровода. Размещение новых сетей проектом не предусмотрено.

2.1.2 Электроснабжение

На территории проектирования располагаются существующие сети электроснабжения.

Подключение объектов №13-14 осуществляется согласно техническим условиям ресурсоснабжающих организаций, получаемых застройщиками индивидуально.

В границах проектирования объекты капитального строительства «Отдельно стоящие односемейные дома с прилегающими земельными участками» (на плане 1-12) имеют существующие подключения к сетям электроснабжения.

Размещение объектов капитального строительства «Жилой дом» на земельном участке с кадастровым номером 74:33:0313001:15 (ЗУ2, ЗУ3) будет случае изменения назначения объекта капитального строительства с «Ведение огородничества» на «Для индивидуального жилищного строительства». Подключение объекта будет осуществляться согласно техническим условиям ресурсоснабжающих организаций, получаемых застройщиками индивидуально.

2.1.3 Теплогазоснабжение

В границах проектирования объекты капитального строительства «Отдельно стоящие односемейные дома с прилегающими земельными участками» (на плане 1-12) имеют существующие подключения к сетям газоснабжения.

Подключение объектов № 13-14 осуществляется согласно техническим условиям ресурсоснабжающих организаций, получаемых застройщиками индивидуально.

Суммарное годовое потребление топлива (природного газа) для отопления, ГВС жилых домов и для газовых плит составит:

- 0,04 тыс. т.у.т/год (0,035 млн. н.м3 /год природного газа).
- Суммарное часовое потребление природного газа 14,62 н.м3/час:
- трехсекционный блокированный жилой дом (1 дом) = 8,42 н.м3/час.
- индивидуальный жилой дом (1 дом) = 6,2 н.м3/час.

2.1.4 Сети связи

На территории проектирования не располагаются сети связи. Проектом не производится подключение объектов капитального строительства к сетям связи.

2.1.5 Ливневая канализация

Отведение дождевых, талых и поливочных вод в границах проектирования предусматривается естественным способом по проезжим частям проектируемых улиц и проездов. С территории дождевые и талые воды отводятся по проезжим частям на ул. Калмыкова. В связи с тем, что поверхностные сточные воды не содержат специфических примесей с токсичными свойствами может предусматриваться отведение поверхностных сточных вод в систему проектируемой дождевой канализации населенного пункта с целью дальнейшей совместной очистки с поверхностными водами на очистных сооружениях населенного пункта с дальнейшим выпуском после очистки в ближайший водный объект – р. Урал.

2.1.6 Инженерная подготовка территории

Проектом предусматриваются защита от подтопления. Защита от подтопления предусматривает отведение талых вод в местах сосредоточенного поступления их путем устройства вертикальной планировки с организацией поверхностного стока.

3. Основные технико-экономические показатели проекта планировки территории

Таблица 3.1

Table with 5 columns: № п/п, Показатели, Единица измерения, Современное состояние на 2024 г., Расчетный срок. Row 1.1: Площадь проектируемой территории – всего, га, 2,0719, 2,0719.

Table with 4 columns: № п/п, Показатели, Единица измерения, Современное состояние на 2024 г., Расчетный срок. Rows include 'зона многоэтажной многоквартирной жилой застройки', 'зона среднеэтажной многоквартирной жилой застройки', 'зона малоэтажной многоквартирной жилой застройки', etc.

Приложение № 2
к постановлению администрации города Магнитогорска от 03.03.2025 № 1930-П

ПОЛОЖЕНИЯ ОБ ОЧЕРЕДНОСТИ ПЛАНИРУЕМОГО РАЗВИТИЯ ТЕРРИТОРИИ

Основание для разработки градостроительной документации: Постановление администрации г. Магнитогорска от 30.05.2024г № 5299-П «О подготовке проекта планировки территории г. Магнитогорска, в границах улиц Дымшица, Калмыкова, Никонова».

Площадь проектируемой территории: 2,0719 га.

Основные цели и задачи, для достижения которых осуществляется подготовка документации по планировке территории: выделение элементов планировочной структуры, установления границ территорий общего пользования, определения характеристик и очередности планируемого развития территории.

Проектом планировки территории устанавливаются красные линии и линии регулирования застройки. Формируются профили ул. Дымшица, существующего проезда №1, а также устанавливается красная линия вдоль ул. Калмыкова.

Профиль ул. Дымшица устанавливается шириной 17,8 м (улица местного значения). Расстояние линии регулирования застройки от красной линии – 3 м.

Профиль проезда № 1 устанавливается шириной 20 м (проезд). Расстояние линии регулирования застройки от красной линии – 3 м.

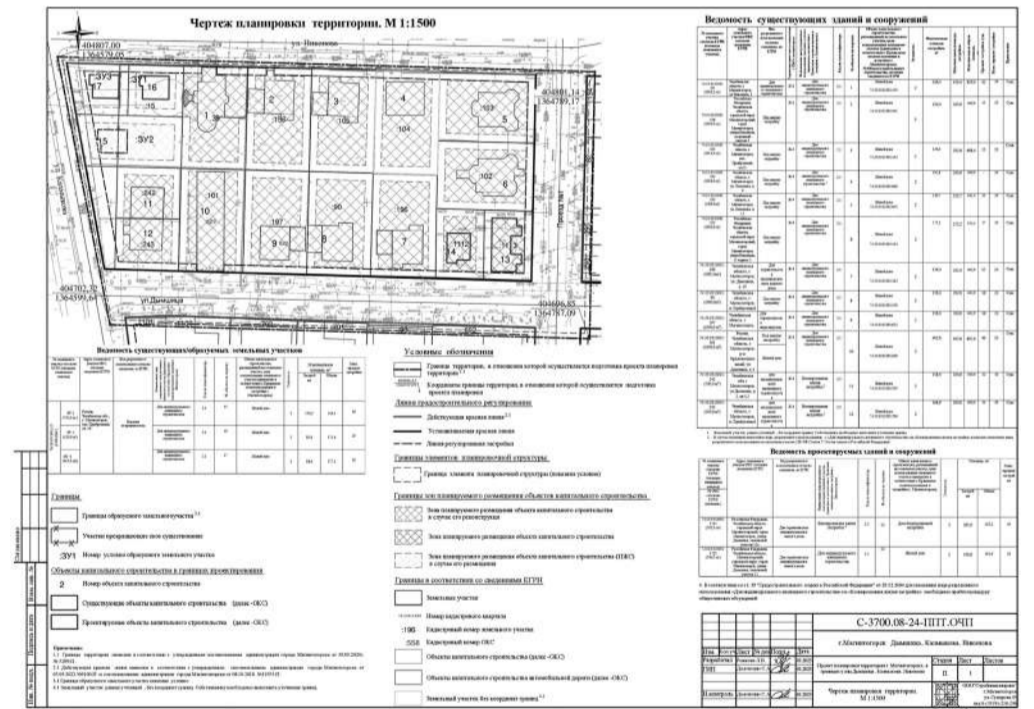
Профиль в красных линиях по ул. Калмыкова устанавливается шириной – 47,0 м, выполнен в увязке с существующим профилем, утвержденным документацией «ППТ в границах ул. Никонова, Калмыкова, Вербный», утвержденной постановлением города Магнитогорска от 05.09.2022 №9100-П. Расстояние линии регулирования застройки от красной линии – 6 м и 3 м.

На территории проектирования заводятся два объекта капитального строительства:

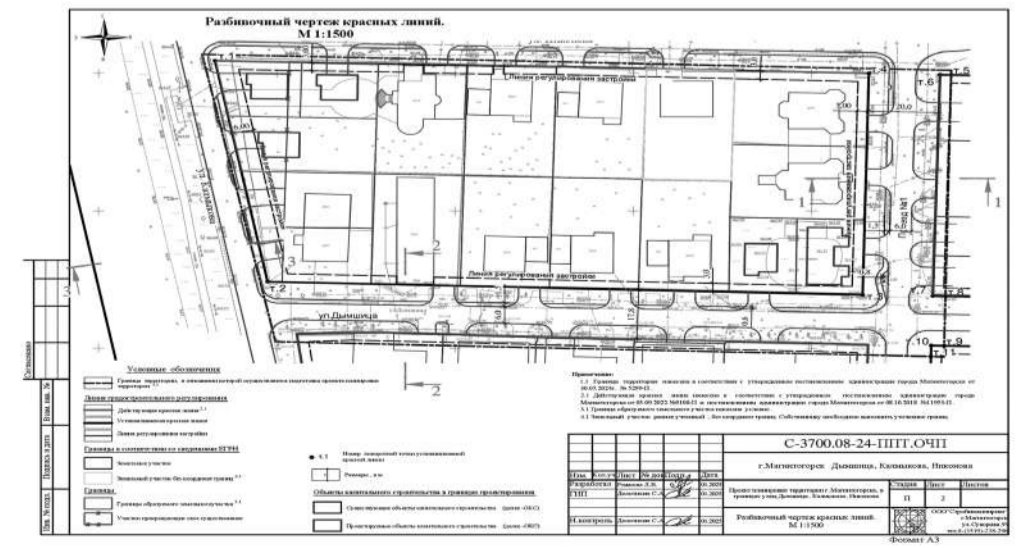
- жилой дом;
- дом блокированной застройки (3 блока).

Планируемое развитие территории осуществляется в одну очередь.

Приложение № 3
к постановлению администрации города Магнитогорска от 03.03.2025 № 1930-П



Приложение № 4
к постановлению администрации города Магнитогорска от 03.03.2025 № 1930-П



АДМИНИСТРАЦИЯ ГОРОДА МАГНИТОГОРСКА
ЧЕЛЯБИНСКОЙ ОБЛАСТИ
ПОСТАНОВЛЕНИЕ

03.03.2025 № 1931-П
О признании утратившим силу постановления администрации города Магнитогорска от 04.07.2012 № 8684-П

В соответствии с федеральными законами от 06.10.2003 № 131-ФЗ «Об общих принципах организации местного самоуправления в Российской Федерации», от 27.07.2010 № 210-ФЗ «Об организации предоставления государственных и муниципальных услуг», руководствуясь Уставом города Магнитогорска, ПОСТАНОВЛЯЮ:

1. Признать утратившими силу постановление администрации города Магнитогорска от 04.07.2012 № 8684-П «О ведении похозяйственного учета личных подсобных хозяйств на территории города Магнитогорска».

2. Настоящее постановление вступает в силу после его подписания.

3. Службе внешних связей и молодежной политике администрации города Магнитогорска (Болкун Н. И.) опубликовать настоящее постановление в средствах массовой информации.

4. Контроль исполнения настоящего постановления возложить на заместителя главы города – руководителя аппарата администрации города Магнитогорска Москалева М. В.

Исполняющий обязанности главы города Магнитогорска А. Н. МАКАРОВА

АДМИНИСТРАЦИЯ ГОРОДА МАГНИТОГОРСКА
ЧЕЛЯБИНСКОЙ ОБЛАСТИ
ПОСТАНОВЛЕНИЕ

04.03.2025 № 1981-П
О признании утратившими силу некоторых постановлений администрации города Магнитогорска

В соответствии с Федеральным законом от 06.10.2003 № 131-ФЗ Об общих принципах организации местного самоуправления в Российской Федерации», руководствуясь Уставом города Магнитогорска, ПОСТАНОВЛЯЮ:

1. Признать утратившими силу:

1) постановление администрации города Магнитогорска от 28.02.2024 № 1880-П «Об установлении тарифов на услуги, оказываемые МП трест «Водоканал»;

2) постановление администрации города Магнитогорска от 11.06.2024 № 5810-П «О внесении изменения в постановление администрации города от 28.02.2024 № 1880-П»;

3) постановление администрации города Магнитогорска от 26.12.2024 № 13823-П «О внесении изменения в постановление администрации города от 28.02.2024 № 1880-П».

2. Настоящее постановление вступает в силу после его официального опубликования.

3. Службе внешних связей и молодежной политике администрации города Магнитогорска (Болкун Н. И.) опубликовать настоящее постановление в средствах массовой информации.

4. Контроль исполнения настоящего постановления возложить на заместителя главы города Магнитогорска Хваткова А. В.

Глава города Магнитогорска С. Н. БЕРДНИКОВ

АДМИНИСТРАЦИЯ ГОРОДА МАГНИТОГОРСКА
ЧЕЛЯБИНСКОЙ ОБЛАСТИ
ПОСТАНОВЛЕНИЕ

04.03.2025 № 1982-П
Об установлении тарифов на услуги, оказываемые МП трест «Водоканал»

В соответствии с пунктом 4 части 1 статьи 17 Федерального закона от 06.10.2003 № 131-ФЗ «Об общих принципах организации местного самоуправления в Российской Федерации», Положением о тарифном регулировании в городе Магнитогорске, утвержденным Решением Магнитогорского городского Собрания депутатов от 26 февраля 2013 года № 36, на основании протокола комиссии по экономической политике и хозяйственному развитию Магнитогорского городского Собрания депутатов от 19.02.2025 № 2, руководствуясь Уставом города Магнитогорска, ПОСТАНОВЛЯЮ:

1. Установить тарифы на услуги, оказываемые МП трест «Водоканал» (приложение).

2. Настоящее постановление вступает в силу после его официального опубликования.

3. Службе внешних связей и молодежной политике администрации города Магнитогорска (Болкун Н. И.) опубликовать настоящее постановление в средствах массовой информации.

4. Контроль исполнения настоящего постановления возложить на заместителя главы города Магнитогорска Хваткова А. В.

Глава города Магнитогорска С. Н. БЕРДНИКОВ

Приложение к постановлению администрации города Магнитогорска от 04.03.2025 № 1982-П

Тарифы на услуги, оказываемые МП трест «Водоканал»

Table with 4 columns: № п/п, Наименование услуги, Население, рублей (с учетом НДС), Прочие потребители, рублей (без учета НДС). Contains 27 rows of tariff data.

Примечание:

1. Для организаций, уполномоченных собственниками жилищного фонда управлять жилым фондом с целью его надлежащего использования и обслуживания, а также обеспечения потребителей жилищно-коммунальными услугами, применяются тарифы для населения.

2. Тарифы на услуги, связанные с введением ограничения, приостановлением и возобновлением предоставления коммунальной услуги не применяются при правоотношениях, предусмотренных пунктом 121(1) Правил

АДМИНИСТРАЦИЯ ГОРОДА МАГНИТОГОРСКА
ЧЕЛЯБИНСКОЙ ОБЛАСТИ
ПОСТАНОВЛЕНИЕ

04.03.2025 № 1983-П
О признании утратившим силу постановления администрации города Магнитогорска от 19.02.2024 № 1439-П

В соответствии с Федеральным законом от 06.10.2003 № 131-ФЗ «Об общих принципах организации местного самоуправления в Российской Федерации», руководствуясь Уставом города Магнитогорска, ПОСТАНОВЛЯЮ:

1. Признать утратившим силу постановление администрации города Магнитогорска от 19.02.2024 № 1439-П «Об установлении тарифов на услуги, оказываемые МП трест «Теплофикация».

2. Настоящее постановление вступает в силу после его официального опубликования.

3. Службе внешних связей и молодежной политике администрации города Магнитогорска (Болкун Н. И.) опубликовать настоящее постановление в средствах массовой информации.

4. Контроль исполнения настоящего постановления возложить на заместителя главы города Магнитогорска Хваткова А. В.

Глава города Магнитогорска С. Н. БЕРДНИКОВ

АДМИНИСТРАЦИЯ ГОРОДА МАГНИТОГОРСКА
ЧЕЛЯБИНСКОЙ ОБЛАСТИ
ПОСТАНОВЛЕНИЕ

04.03.2025 № 1984-П
Об установлении тарифов на услуги, оказываемые МП трест «Теплофикация»

В соответствии с пунктом 4 части 1 статьи 17 Федерального закона от 06.10.2003 №131-ФЗ «Об общих принципах организации местного самоуправления в Российской Федерации», Положением о тарифном регулировании в городе Магнитогорске, утвержденным Решением Магнитогорского городского Собрания депутатов от 26 февраля 2013 года №36, на основании протокола комиссии по экономической политике и хозяйственному развитию Магнитогорского городского Собрания депутатов от 19.02.2025 № 2, руководствуясь Уставом города Магнитогорска, ПОСТАНОВЛЯЮ:

1. Установить тарифы на услуги, оказываемые МП трест «Теплофикация» (приложение).

2. Настоящее постановление вступает в силу после его официального опубликования.

3. Службе внешних связей и молодежной политике администрации города Магнитогорска (Болкун Н. И.) опубликовать настоящее постановление в средствах массовой информации.

4. Контроль исполнения настоящего постановления возложить на заместителя главы города Магнитогорска Хваткова А. В.

Глава города Магнитогорска С. Н. БЕРДНИКОВ

Приложение к постановлению администрации города Магнитогорска от 04.03.2025 № 1984-П

Тарифы на услуги, оказываемые МП трест «Теплофикация»

Table with 4 columns: № п/п, Наименование услуги, Тарифы за единицу услуги, рублей (без учета НДС), с учетом НДС. Contains 19 rows of tariff data.

Примечание:

1. Тарифы на услуги, связанные с введением ограничения, приостановлением и возобновлением предоставления коммунальной услуги не применяются при правоотношениях, предусмотренных пунктом 121(1) Правил предоставления коммунальных услуг собственникам и пользователям помещений в многоквартирных домах и жилых домов, утвержденных постановлением Правительства РФ от 6 мая 2011 года № 354 «О предоставлении коммунальных услуг собственникам и пользователям помещений в многоквартирных домах и жилых домов».

АДМИНИСТРАЦИЯ ГОРОДА МАГНИТОГОРСКА
ЧЕЛЯБИНСКОЙ ОБЛАСТИ
ПОСТАНОВЛЕНИЕ

04.03.2025 № 1985-П
Об определении специализированных мест для выгула и дрессировки домашних животных на территории города Магнитогорска

В соответствии с Федеральным законом от 06.10.2003 № 131-ФЗ «Об общих принципах организации местного самоуправления в Российской Федерации», Решением Магнитогорского городского Собрания депутатов

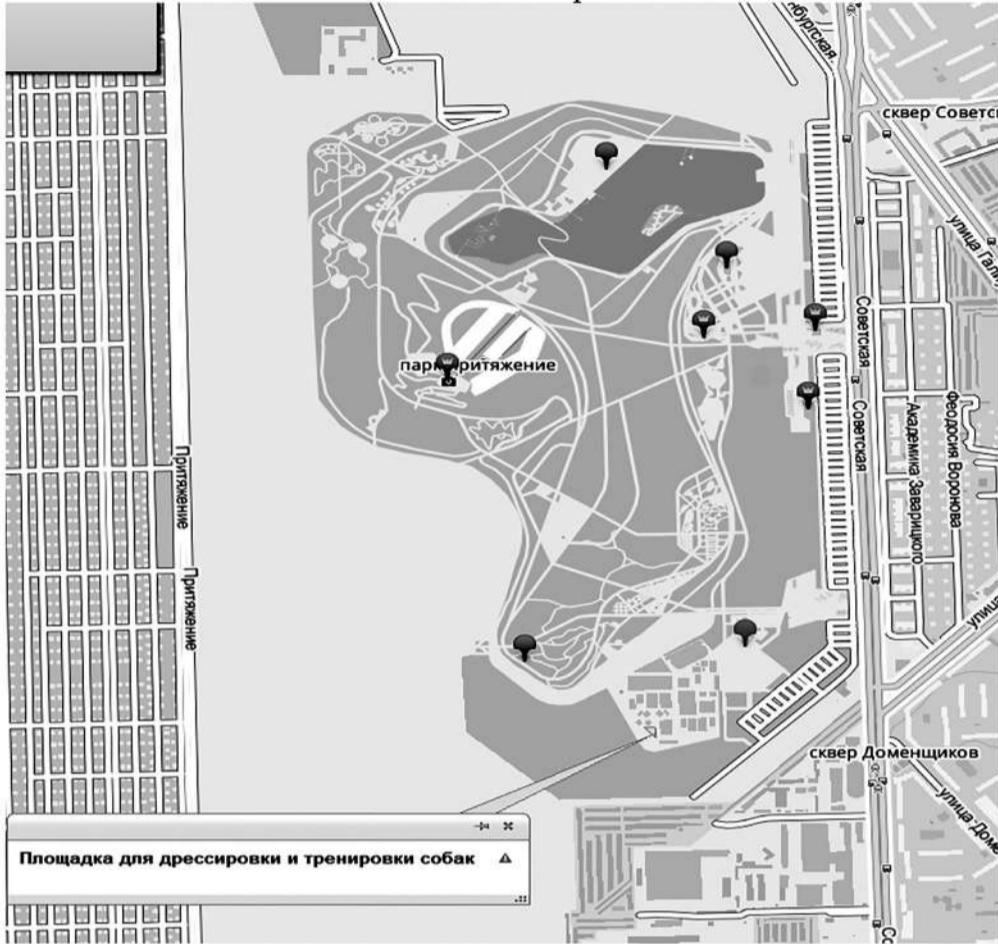
от 31 октября 2017 года № 146 «Об утверждении новой редакции Правил благоустройства территории города Магнитогорска», руководствуясь Уставом города Магнитогорска,
ПОСТАНОВЛЯЮ:

1. Определить специализированные места для выгула и дрессировки домашних животных на территории города Магнитогорска согласно приложению к настоящему постановлению.
2. Настоящее постановление вступает в силу после его официального опубликования.
3. Службе внешних связей и молодежной политики администрации города Магнитогорска (Болкун Н. И.) опубликовать настоящее постановление в средствах массовой информации.
4. Контроль исполнения настоящего постановления возложить на главу администрации Ленинского района Скарлыгину Е. Г., главу администрации Орджоникидзевогского района Степанову А. В., главу администрации Правобережного района Халезина В. Л.

Глава города Магнитогорска С. Н. БЕРДНИКОВ

Приложение
к постановлению администрации города Магнитогорска
от 04.03.2025 № 1985-П

Схема расположения площадки для выгула и дрессировки домашних животных на территории городского курорта «Притяжение» г. Магнитогорска



Специализированные места для выгула и дрессировки домашних животных на территории города Магнитогорска (территория городского курорта «Притяжение»)

Адрес	Ответственное лицо	площадь
Территория городского курорта «Притяжение» в городе Магнитогорске	ООО «Территория Притяжения»	1 107 кв.м

**АДМИНИСТРАЦИЯ ГОРОДА МАГНИТОГОРСКА
ЧЕЛЯБИНСКОЙ ОБЛАСТИ
ПОСТАНОВЛЕНИЕ**

04.03.2025 № 1986-П
О внесении изменений в постановление администрации города Магнитогорска от 30.06.2022 № 6508-П
В соответствии со статьей 47.1 Бюджетного кодекса Российской Федерации, постановлением Правительства Российской Федерации от 31.08.2016 № 868 «О порядке формирования и ведения перечня источников доходов Российской Федерации», Положением о бюджетном процессе в городе Магнитогорске, утвержденным Решением Магнитогорского городского Собрания депутатов от 30 марта 2021 года № 102, руководствуясь Уставом города Магнитогорска,
ПОСТАНОВЛЯЮ:

1. Внести в постановление администрации города Магнитогорска от 30.06.2022 № 6508-П «О Порядке формирования и ведения реестра источников доходов бюджета города Магнитогорска» (далее - постановление) следующие изменения:
 - 1) в пункте 7 приложения к постановлению слово «управление» заменить словом «Управление»;
 - 2) подпункты 2 и 3 пункта 11 приложения к постановлению изложить в следующей редакции: «2) код классификации доходов бюджета города, соответствующий источнику дохода бюджета города; 3) наименование группы источников доходов бюджетов, в которую входит источник дохода бюджета города»;
 - 3) приложение к порядку формирования и ведения реестра источников доходов бюджета города Магнитогорска изложить в новой редакции (приложение).
2. Настоящее постановление вступает в силу после его официального опубликования.
3. Службе внешних связей и молодежной политики администрации города Магнитогорска (Болкун Н. И.) опубликовать настоящее постановление в средствах массовой информации и разместить на официальном сайте администрации города Магнитогорска.
4. Контроль исполнения настоящего постановления возложить на заместителя главы города Магнитогорска Макарову А. Н.

Глава города Магнитогорска С. Н. БЕРДНИКОВ

Приложение
к постановлению администрации города Магнитогорска
от 04.03.2025 № 1986-П

Приложение
к порядку формирования и ведения реестра
источников доходов бюджета города Магнитогорска

Реестр источников доходов бюджета города Магнитогорска на 20___год и на плановый период 20___ и 20___ годов

Наименование финансового органа Челябинской области _____
Наименование бюджета _____

Единица измерения, тыс. рублей

Номер реестровой записи	Наименование группы источников доходов бюджета/наименование источников доходов бюджета	Классификация доходов бюджета		Наименование главного администратора доходов бюджета (ГАДБ)		Код строки	Прогноз доходов бюджета в текущем финансовом году по состоянию на дату «__» 20__ г.	Кассовые поступления в текущем финансовом году по состоянию на дату «__» 20__ г.	Оценка исполнения бюджета текущего финансового года	Прогноз доходов бюджета		
		код	наименование	Код ГАДБ	Наименование ГАДБ					на 20__ г. (очередной финансовый год)	на 20__ г. (первый год планового периода)	на 20__ г. (второй год планового периода)

Руководитель Управления финансов администрации города Магнитогорска (уполномоченное лицо)

(должность)

(подпись)

(расшифровка подписи)

«__» _____ 20__ г.

**АДМИНИСТРАЦИЯ ГОРОДА МАГНИТОГОРСКА
ЧЕЛЯБИНСКОЙ ОБЛАСТИ
ПОСТАНОВЛЕНИЕ**

04.03.2025 № 1988-П
О внесении изменения в постановление администрации города Магнитогорска от 13.10.2022 № 10734-П

В соответствии со статьей 38.1 Бюджетного кодекса Российской Федерации, руководствуясь Уставом города Магнитогорска,
ПОСТАНОВЛЯЮ:

1. Внести в постановление администрации города Магнитогорска от 13.10.2022 № 10734-П «Об утверждении Перечня главных распорядителей средств бюджета города Магнитогорска, Перечня распорядителей и получателей средств бюджета города Магнитогорска, подведомственных главным распорядителям средств бюджета города Магнитогорска, Перечня муниципальных бюджетных учреждений города Магнитогорска, Перечня муниципальных автономных учреждений города Магнитогорска» (далее – постановление) изменение, пункт 129 приложения № 3 к постановлению признать утратившим силу.
2. Настоящее постановление вступает в силу со дня его подписания.
3. Службе внешних связей и молодежной политики администрации города Магнитогорска (Болкун Н. И.) опубликовать настоящее постановление в средствах массовой информации.
4. Контроль исполнения настоящего постановления возложить на заместителя главы города Магнитогорска Макарову А. Н.

Глава города Магнитогорска С. Н. БЕРДНИКОВ

**АДМИНИСТРАЦИЯ ГОРОДА МАГНИТОГОРСКА
ЧЕЛЯБИНСКОЙ ОБЛАСТИ
ПОСТАНОВЛЕНИЕ**

04.03.2025 № 1989-П

О предоставлении разрешения на условно разрешенный вид использования земельного участка

В соответствии со статьей 39 Градостроительного кодекса Российской Федерации, Федеральным законом от 06.10.2003 № 131-ФЗ «Об общих принципах организации местного самоуправления в Российской Федерации», Положением об общественных обсуждениях по отдельным вопросам градостроительной деятельности в городе Магнитогорске, утвержденным Решением Магнитогорского городского Собрания депутатов от 24 апреля 2018 года № 51, Правилами землепользования и застройки города Магнитогорска, утвержденными Решением Магнитогорского городского Собрания депутатов от 17 сентября 2008 года № 125, на основании заявления Нольфиной Н.В. от 21.01.2024 № ЕПГУ:5048350500, оповещения о начале общественных обсуждений, опубликованного в газете «Магнитогорский рабочий» от 24.01.2025 № 8, заключения о результатах общественных обсуждений от 21.02.2025, опубликованного в газете «Магнитогорский рабочий» от 21.02.2025 № 20, рекомендаций комиссии по подготовке проекта правил землепользования и застройки в городе Магнитогорске главе города Магнитогорска (от 25.02.2025 № АГ-03/313), руководствуясь Уставом города Магнитогорска,
ПОСТАНОВЛЯЮ:

1. Предоставить разрешение на условно разрешенный вид использования – малоэтажная многоквартирная жилая застройка (код 2.1.1) земельного участка, из категории земель: земли населенных пунктов (территориальная зона Ж-4, зона индивидуальной жилой застройки) с кадастровым номером 74:33:1336022:439, расположенного: Российская Федерация, Челябинская область, город Магнитогорск, заезд Тверского, 18.
2. Управлению архитектуры и градостроительства администрации города Магнитогорска (Хуртин К. С.) обеспечить внесение изменений в сведения государственного кадастра недвижимости в соответствии с пунктом 1 настоящего постановления.
3. Службе внешних связей и молодежной политики администрации города Магнитогорска (Болкун Н. И.) опубликовать в газете «Магнитогорский рабочий» и разместить на официальном сайте администрации города Магнитогорска в сети Интернет настоящее постановление.
4. Настоящее постановление вступает в силу со дня его подписания.
5. Контроль исполнения настоящего постановления возложить на заместителя главы города Магнитогорска Хабибуллину Д. Х.

Глава города Магнитогорска С. Н. БЕРДНИКОВ

**АДМИНИСТРАЦИЯ ГОРОДА МАГНИТОГОРСКА
ЧЕЛЯБИНСКОЙ ОБЛАСТИ
ПОСТАНОВЛЕНИЕ**

04.03.2025 № 2012-П

О внесении изменений в постановление администрации города Магнитогорска от 15.03.2018 № 2705-П

В соответствии с федеральными законами от 06.10.2003 № 131-ФЗ «Об общих принципах организации местного самоуправления в Российской Федерации», от 12.01.1996 № 8-ФЗ «О погребении и похоронном деле», постановлением Правительства Российской Федерации от 23.01.2025 № 33 «Об утверждении коэффициента индексации выплат, пособий и компенсаций в 2025 году», Законом Челябинской области от 27.10.2005 № 410-ЗО «О возмещении стоимости услуг по погребению и выплате социального пособия на погребение», Решением Магнитогорского городского Собрания депутатов от 28 октября 2014 года № 167 «Об утверждении Положения об организации ритуальных услуг и содержании мест захоронения на территории города Магнитогорска», на основании протокола комиссии Магнитогорского городского Собрания депутатов по экономической политике и хозяйственному развитию от 19 февраля 2025 года № 2, руководствуясь Уставом города Магнитогорска,
ПОСТАНОВЛЯЮ:

1. Внести в постановление администрации города Магнитогорска от 15.03.2018 № 2705-П «О погребении и похоронном деле» (далее – постановление) изменения, приложения № 1, 2, 3 к постановлению изложить в новой редакции (приложения № 1, 2, 3).
2. Настоящее постановление вступает в силу после его официального опубликования.
3. Службе внешних связей и молодежной политики администрации города Магнитогорска (Болкун Н. И.) опубликовать настоящее постановление в средствах массовой информации.
4. Контроль исполнения настоящего постановления возложить на заместителя главы города Магнитогорска Хваткова А. В.

Глава города Магнитогорска С. Н. БЕРДНИКОВ

Приложение № 1
к постановлению администрации города Магнитогорска
от 04.03.2025 № 2012-П

Приложение № 1
к постановлению администрации города Магнитогорска
от 15.03.2018 № 2705-П

Стоимость услуг по погребению, согласно гарантированному перечню услуг по погребению, оказываемых на безвозмездной основе лицам, взявшим на себя обязанность осуществить погребение умершего, подлежащих возмещению в установленном законом порядке в соответствии с пунктом 3 статьи 9 Федерального закона «О погребении и похоронном деле», с 01.02.2025

№ п/п	Наименование услуг	Стоимость (руб.)
1	Оформление документов, необходимых для погребения	324,71
2	Предоставление и доставка гроба и других предметов, необходимых для погребения	2 858,28
3	Перевозка тела (останков) умершего на кладбище (в крематорий)	1 621,80
4	Погребение (кремация с последующей выдачей урны с прахом)	5 735,39
Общая стоимость услуг по погребению		10 540,18 (с учетом уральского коэффициента)

Приложение № 2
к постановлению администрации города Магнитогорска
от 04.03.2025 № 2012-П

Приложение № 2
к постановлению администрации города Магнитогорска
от 15.03.2018 № 2705-П

Стоимость услуг (социального пособия) по погребению умерших в случае, если умерший не подлежал обязательному социальному страхованию на случай временной нетрудоспособности и в связи с материнством на день смерти и не являлся пенсионером, а также в случае рождения мертвого ребенка по истечении 154 дней беременности, предоставляемых согласно гарантированному перечню услуг по погребению, подлежащих возмещению в соответствии с пунктом 3 статьи 9 Федерального закона «О погребении и похоронном деле», с 01.02.2025

№ п/п	Наименование услуг	Стоимость (руб.)
1	Оформление документов, необходимых для погребения	324,71
2	Предоставление и доставка гроба и других предметов, необходимых для погребения	2 858,28
3	Перевозка тела (останков) умершего на кладбище (в крематорий)	1 621,80

4	Погребение (кремация с последующей выдачей урны с прахом)	5 735,39
	Общая стоимость услуг по погребению	10 540,18 (с учетом уральского коэффициента)

Приложение № 3
к постановлению администрации города Магнитогорска от 04.03.2025 № 2012-П

Приложение № 3
к постановлению администрации города Магнитогорска от 15.03.2018 № 2705-П

Стоимость услуг (социального пособия) по погребению погибших (умерших), не имеющих супруга, близких родственников, иных родственников либо законного представителя умершего, подлежащих возмещению в соответствии со статьей 12 Федерального закона «О погребении и похоронном деле», с 01.02.2025

№ п/п	Наименование услуг	Стоимость (руб.)
1	Оформление документов, необходимых для погребения	324,71
2	Облачение тела	368,49
3	Предоставление гроба	2 489,79
4	Перевозка умершего на кладбище (в крематорий)	1 621,80
5	Погребение	5 735,39
	Общая стоимость услуг по погребению	10 540,18 (с учетом уральского коэффициента)

ПРОТОКОЛ № 2
заседания общественной комиссии города Магнитогорска для оценки и обсуждения проектов и предложений по благоустройству и организации рейтингового голосования

04 марта 2025 года

Присутствуют:

Морозов Александр Олегович – председатель комиссии, председатель Магнитогорского городского Собрания депутатов
Хватков Антон Владимирович – заместитель председателя, заместитель главы города Магнитогорска

Члены комиссии:

Астафьев Данил Петрович – секретарь комиссии, директор МКУ «Управление капитального строительства»
Жестовский Олег Борисович – начальник управления гражданской защиты населения администрации города Магнитогорска
Кабаченко Алексей Анатольевич – помощник депутата Законодательного Собрания Челябинской области
Родионов Роман Николаевич – исполняющий обязанности начальника Управления транспорта и коммунального хозяйства администрации города Магнитогорска
Скарлыгина Елена Гарифовна – глава администрации Правобережного района города Магнитогорска
Халезин Валерий Леонидович – глава администрации Орджоникидзевского района города Магнитогорска
Степанова Анна Викторовна – председатель Общественной молодежной палаты при Магнитогорском городском Собрании депутатов
Тухавдинова Алсу Радиковна – атаман станицы «Магнитная» Второго казачьего военного отдела Оренбургского казачьего войска, член Общественной палаты города Магнитогорска
Бережнев Андрей Александрович – председатель Правобережной районной организации города Магнитогорска Челябинской областной общественной организации Общероссийской общественной организации «Всероссийское общество инвалидов»
Шлэнкин Сергей Александрович – председатель городского Совета ветеранов
Макаров Александр Андреевич

Приглашенные:

Запьянцев Сергей Анатольевич – руководитель аппарата Магнитогорского городского Собрания депутатов
Москалев Максим Викторович – заместитель главы города – руководитель аппарата администрации города Магнитогорска
Уржумова Елена Ивановна – начальник юридического отдела Магнитогорского городского Собрания депутатов
Чернева Наталья Анатольевна – консультант Магнитогорского городского Собрания депутатов в экспертном отделе
Болкун Наталья Игоревна – начальник службы внешних связей и молодежной политики администрации города Магнитогорска
Зинина Галина Геннадьевна – начальник подразделения по информационному проекту службы внешних связей и молодежной политики
Филипова Анжелика Станиславовна – начальник отдела по взаимодействию со средствами массовой информации Магнитогорского городского Собрания депутатов
Хорсова Ксения Александровна – консультант отдела правовых и антикоррупционных экспертиз правового управления администрации города Магнитогорска
Денисова Олеся Талгатовна – начальник отдела правовых и антикоррупционных экспертиз правового управления администрации города Магнитогорска

Повестка заседания общественной комиссии:

- О рассмотрении предложений, поступивших от жителей города в период с 20 февраля 2025 года по 02 марта 2025 года, по выбору общественных территорий, подлежащих благоустройству в 2026 году в рамках реализации муниципальной программы «Формирование комфортной городской среды в городе Магнитогорске на 2025-2030 годы».
 - О формировании адресного перечня общественных территорий для участия в рейтинговом голосовании в 2025 году в рамках реализации муниципальной программы «Формирование комфортной городской среды в городе Магнитогорске на 2025-2030 годы».
 - О периоде проведения общественного обсуждения дизайн-проектов общественных территорий, отобранных для участия в рейтинговом голосовании в 2025 году в рамках реализации муниципальной программы «Формирование комфортной городской среды в городе Магнитогорске на 2025-2030 годы».
- Вопрос 1. О рассмотрении предложений, поступивших от жителей города в период с 20 февраля 2025 года по 02 марта 2025 года, по выбору общественных территорий, подлежащих благоустройству в 2026 году в рамках муниципальной программы «Формирование комфортной городской среды в городе Магнитогорске на 2025-2030 годы».

Докладчик: Зинина Г. Г.
В обсуждении принимали участие: Халезин В. Л., Макаров А. А.
Результаты голосования:
«за» – 13
«против» – 0
«воздержался» – 0

Принято решение:
В соответствии с постановлением администрации города Магнитогорска от 15 марта 2017 года №2479-П «О создании общественной комиссии и утверждении Положения об общественной комиссии города Магнитогорска для оценки и обсуждения проектов и предложений по благоустройству и организации рейтингового голосования», постановлением администрации города Магнитогорска 19 мая 2023 года №5064-П «Об утверждении правовых актов по проведению общественного обсуждения проекта муниципальной программы или проекта внесения изменений в муниципальную программу «Формирование комфортной городской среды в городе Магнитогорске», заслушав информацию о предложениях, поступивших от жителей города, по формированию адресного перечня общественных территорий, планируемых к благоустройству в 2026 году в рамках муниципальной программы «Формирование комфортной городской среды в городе Магнитогорске на 2025-2030 годы», комиссия решила:
определить, что по результатам рассмотрения предложений, поступивших от жителей города в период с 20 февраля 2025 года по 02 марта 2025 года, по выбору общественных территорий, для организации благоустройства в 2026 году в рамках реализации муниципальной программы «Формирование комфортной городской среды в городе Магнитогорске на 2025-2030 годы», количество предложенных общественных территорий – 15; количество поступивших предложений – 7544, в том числе предложения в письменной форме на бумажном носителе – 5909, предложения, направленные через портал Государственных услуг Российской Федерации – 1635.

Вопрос 2. О формировании адресного перечня общественных территорий для участия в рейтинговом голосовании в 2025 году в рамках реализации муниципальной программы «Формирование комфортной городской среды в городе Магнитогорске на 2025-2030 годы».

Докладчик: Морозов А. О.
В обсуждении принимали участие: Степанова А. В., Кабаченко А. А.

Результаты голосования:

«за» – 13
«против» – 0
«воздержался» – 0

Принято решение:

В соответствии с постановлением администрации города Магнитогорска от 15 марта 2017 года №2479-П «О создании общественной комиссии и утверждении Положения об общественной комиссии города Магнитогорска для оценки и обсуждения проектов и предложений по благоустройству и организации рейтингового голосования», постановлением администрации города Магнитогорска 19 мая 2023 года №5064-П «Об утверждении правовых актов по проведению общественного обсуждения проекта муниципальной программы или проекта внесения изменений в муниципальную программу «Формирование комфортной городской среды в городе Магнитогорске», на основании поступивших предложений от жителей города, по выбору общественных территорий, для организации благоустройства в 2026 году в рамках реализации муниципальной программы «Формирование комфортной городской среды в городе Магнитогорске на 2025-2030 годы», учитывая количество предложений, комиссия решила:
сформировать следующий перечень общественных территорий, отобранных для участия в 2025 году в рейтинговом голосовании, в рамках реализации муниципальной программы «Формирование комфортной городской среды в городе Магнитогорске на 2025-2030 годы»:

- 1) Комплексное благоустройство сквера имени Михаила Юрьевича Лермонтова - 1149;
- 2) Комплексное благоустройство сквера «Умка»-1038;
- 3) Комплексное благоустройство сквера имени космонавта Юрия Алексеевича Гагарина - 763;
- 4) Комплексное благоустройство сквера «Городской» - 702;
- 5) Комплексное благоустройство сквера «Магнитостроевский» -677;
- 6) Комплексное благоустройство общественной территории вдоль дома №17 по ул. Нестерова г. Магнитогорска - 645;
- 7) Комплексное благоустройство сквера «Зеленый дворик» -617.

Вопрос 3. О периоде проведения общественного обсуждения дизайн-проектов общественных территорий, отобранных для участия в рейтинговом голосовании.

Докладчик: Морозов А.О

В обсуждении принимали участие: Скарлыгина Е.Г.

Результаты голосования:

«за» –13
«против» - 0
«воздержался» - 0

Принято решение:

В соответствии с постановлением администрации города Магнитогорска от 15 марта 2017 года №2479-П «О создании общественной комиссии и утверждении Положения об общественной комиссии города Магнитогорска для оценки и обсуждения проектов и предложений по благоустройству и организации рейтингового голосования» комиссия решила:

рекомендовать администрации города Магнитогорска:
1) провести общественное обсуждение дизайн-проектов общественных территорий, отобранных для участия в 2025 году в рейтинговом голосовании в рамках реализации муниципальной программы «Формирование комфортной городской среды в городе Магнитогорске на 2025-2030 годы», в период с 13 марта 2025 года по 27 марта 2025 года;
2) опубликовать в средствах массовой информации и разместить на официальном сайте администрации города Магнитогорска постановление администрации города Магнитогорска «О проведении общественного обсуждения дизайн-проектов общественных территорий, отобранных для участия в 2025 году в рейтинговом голосовании в рамках реализации муниципальной программы «Формирование комфортной городской среды в городе Магнитогорске на 2025-2030 годы».

Председатель комиссии

А. О. МОРОЗОВ

Заместитель председателя комиссии

А. В. ХВАТКОВ

Секретарь комиссии

Д. П. АСТАФЬЕВ

Члены комиссии:

О. Б. ЖЕСТОВСКИЙ
А. А. БЕРЕЖНЁВ
В. Л. ХАЛЕЗИН
А. В. СТЕПАНОВА
Е. Г. СКАРЛЫГИНА
Р. Н. РОДИОНОВ
А. Р. ТУХАВДИНОВА
А. А. КАБАЧЕНКО
А. А. МАКАРОВ
А. С. ШЛЕНКИН

В Межрайонной ИФНС России № 17 по Челябинской области была проведена «горячая линия» по досудебному урегулированию налоговых споров

В ходе проведения «горячей линии» от налогоплательщиков поступили следующие вопросы:
– Как бюджетной организации обжаловать решение налогового органа?
– Если вы не согласны с каким-либо решением инспекции, вынесенным в отношении вашей организации (в том числе с решением по налоговой проверке), его следует сначала обжаловать в УФНС России по соответствующему субъекту РФ и только потом – в суде (ст. 137, п. 2 ст. 138 НК РФ). Сразу обжаловать решение инспекции в суде, минуя УФНС, нельзя.
Срок на обжалование решения зависит от того, о каком решении идет речь.
Решения по камеральным и выездным налоговым проверкам могут быть обжалованы в апелляционном порядке. Апелляционную жалобу можно подать до того, как решение по итогам проверки вступит в силу – то есть в течение одного месяца со дня, когда оно вручено вам (п. 9 ст. 101, п. 1 ст. 138, п. 2 ст. 139.1 НК РФ).
Если вы подадите апелляционную жалобу, то вступление решения в силу будет отложено, а значит Инспекция не сможет его исполнить до принятия УФНС решения по жалобе (п. 1 ст. 101.2 НК РФ).
Если вы не подали апелляционную жалобу в течение месяца с даты вручения решения, по истечении этого срока оно вступит в силу. Обжаловать решение, вступившее в силу, можно в течение года со дня, когда оно вынесено (п. 2 ст. 139 НК РФ).
Иные акты налогового органа ненормативного характера, действия или бездействие должностных лиц могут быть обжалованы в течение одного года со дня, когда лицо узнало или должно было узнать о нарушении своих прав.

Заместитель начальника инспекции, советник государственной гражданской службы Российской Федерации 2 класса Е. Л. БАХАРЕВА

Льготы по имущественным налогам

Налоговыми органами применяется беззаявительный (автоматический) порядок предоставления налоговых льгот для таких категорий граждан, как пенсионеры, лица предпенсионного возраста, инвалиды I и II группы.

Льгота предоставляется на основании имеющейся у налогового органа информации, а также сведений, полученных из Пенсионного фонда Российской Федерации, органов социальной защиты населения.

В то же время для налогоплательщиков – физических лиц, относящихся к льготным категориям, сохраняется право предоставить заявление на льготу по установленной форме в любой налоговый орган, направив его почтовым отправлением или обратившись лично, предварительно записавшись на прием в налоговый орган или в отделение МФЦ, а также направить его при помощи интернет-сервиса ФНС России «Личный кабинет налогоплательщика для физических лиц». Повторного предоставления заявления на льготу не требуется, исключение составляют случаи, когда льготный статус ограничен по времени.

Семьям, получившим статус многодетной семьи в 2023 году, необходимо предоставить в налоговый орган заявление о предоставлении налоговой льготы. Подтверждающим документом является «Удостоверение многодетной семьи». Форма заявления (КНД 1150063) и порядок его заполнения утверждены приказом ФНС России от 14.11.2017 № ММВ-7-21/897@.

Досудебное урегулирование

В Межрайонной ИФНС России № 17 по Челябинской области была проведена горячая линия по досудебному урегулированию налоговых споров.

В ходе проведения «горячей линии» от налогоплательщиков поступили следующие вопросы:
– Организацией направлена жалоба в вышестоящий налоговый орган на решение, принятое по результатам выездной налоговой проверки. Когда и где можно узнать о ходе и результате ее рассмотрения?

– На официальном сайте ФНС России www.nalog.gov.ru размещены интернет-сервис «Узнать о жалобе» и интернет-сервис «Решения по жалобам».

Интернет-сервис «Узнать о жалобе» позволяет налогоплательщикам получить информацию о ходе и результатах рассмотрения поступивших в ФНС России и Управления ФНС России по субъектам Российской Федерации обращений (жалоб, заявлений, предложений).

Интернет-сервис «Решения по жалобам» на сайте ФНС России предоставляет налогоплательщикам возможность просмотра в свободном доступе решений по результатам рассмотрения жалоб и обращений. Электронная услуга содержит наиболее значимые решения ФНС и региональных УФНС по жалобам налого-

плательщиков, которые рассмотрены в порядке, установленном Налоговым кодексом Российской Федерации. При этом решения по жалобам, размещаемые в сервисе, не содержат информации, доступ к которой ограничен законодательством.

– Обязан ли налогоплательщик, подавший жалобу в вышестоящий налоговый орган, присутствовать при рассмотрении?

– В соответствии с пунктом 2 статьи 140 Налогового кодекса Российской Федерации вышестоящий налоговый орган рассматривает жалобу (апелляционную жалобу), документы, подтверждающие доводы лица, подавшего жалобу (апелляционную жалобу), дополнительные документы, представленные в ходе рассмотрения жалобы (апелляционной жалобы), а также материалы, представленные нижестоящим налоговым органом, без участия лица, подавшего жалобу (апелляционную жалобу).

В случае выявления в ходе рассмотрения жалобы (апелляционной жалобы) на решение о привлечении к ответственности за совершение налогового правонарушения или на решение об отказе в привлечении к ответственности за совершение налогового правонарушения противоречий между сведениями, содержащимися в представленных нижестоящим налоговым органом материалах, либо несоответствия сведений, представленных налогоплательщиком, сведениям, содержащимся в материалах нижестоящего налогового органа, вышестоящий налоговый орган рассматривает жалобу (апелляционную жалобу), документы, подтверждающие доводы лица, подавшего жалобу (апелляционную жалобу), дополнительные документы, представленные в ходе рассмотрения жалобы (апелляционной жалобы), а также материалы, представленные нижестоящим налоговым органом, с участием лица, подавшего жалобу (апелляционную жалобу).

Руководитель (заместитель руководителя) вышестоящего налогового органа извещает лицо, подавшее жалобу (апелляционную жалобу), о времени и месте рассмотрения жалобы (апелляционной жалобы).

Заместитель начальника инспекции, советник государственной гражданской службы Российской Федерации 2 класса Е. Л. БАХАРЕВА

Обследование и сохранение

Управления Росреестра по Челябинской области информирует об итогах деятельности в сфере обследования пунктов государственной геодезической сети (ГГС).

Наша страна покрыта ГГС, наличие пунктов позволяет равномерно и с необходимой точностью распространить на всю ее территорию единую систему координат и высот. В регионе насчитывается более 4 тысяч таких объектов.

Геодезический пункт – элемент сети, которая служит основой для осуществления геодезических, картографических и кадастровых работ. Геодезические сети – система геодезических пунктов, закрепленных на местности специальными устройствами и сооружениями – железными центрами и наружными знаками.

Пункты ГГС необходимы для решения приоритетных государственных задач, они позволяют оперативно выполнять геодезические и картографические работы. Например, без привязки к пунктам невозможно создать карту или атлас, отмежевать границы земельных участков, определить координаты и высоту объектов на местности. Именно поэтому пункты ГГС необходимо сохранять, обследовать и актуализировать информацию о них, а владельцам земли вовремя сообщать о повреждениях или утрате, если они расположены на чьих-то земельных участках.

Ежегодно в целях мониторинга и наполнения Федерального фонда пространственных данных (ФФПД) актуальными сведениями о состоянии пунктов государственной геодезической сети (ГГС) и государственной нивелирной сети (ГНС) специалистами ведомства проводится обследование данных пунктов. Целью мониторинга является получение актуальной достоверной информации о пунктах, в том числе об их состоянии. При проведении мониторинга осуществляется автоматизированная обработка сведений о пунктах и изменениях их характеристик.

– Геодезические пункты расположены на разном расстоянии друг от друга. Обычно для проведения измерительных работ кадастровый инженер использует несколько пунктов. Здесь есть закономерность: чем больше точек с определенными координатами берется и чем они ближе к объекту измерений, тем точнее будут проведены геодезические работы. Если же нужные пункты ГГС утрачены или повреждены, а рабочие пункты с точными характеристиками находятся далеко от измеряемого объекта, это может привести к снижению точности геодезических измерений и даже повлечь появление реестровых ошибок, пересечение границ земельных участков, снижение качества межевания, что в итоге спровоцирует возникновение судебных споров между соседями, – прокомментировал заместитель председателя Общественного совета при Управлении Росреестра, председатель комитета по предпринимательству в сфере экономики недвижимости ЮУ ТПП, директор Центра экспертизы и управления недвижимым имуществом, кадастровый инженер Евгений Усцелемов. – Кроме того, чем меньше геодезических пунктов, тем дороже будут стоить кадастровые работы. Таким образом, сохранение пунктов ГГС – важная задача как для профессионального сообщества специалистов, осуществляющих кадастровую деятельность, так и для граждан.

Что касается статистики по обследованию пунктов государственной геодезической сети, расположенных на территории Южного Урала, на 22 августа 2024 года актуализировано состояние 2178 пунктов, которые необходимы для выполнения точных геодезических измерений.

Обследование геодезических пунктов ведется в рамках госпрограммы «Национальная система пространственных данных» и включает в себя поиск пункта на местности, осмотр и выявление состояния наружного знака, верхней марки центра пункта, внешнего оформления, сохранности ориентирных пунктов, а также документальное оформление результатов обследования пункта.

По состоянию на 22 августа текущего года на территории Челябинской области обследовано 2 178 пунктов, из них государственной геодезической сети (ГГС) – 1 573, государственной нивелирной сети (ГНС) – 514, спутниковой геодезической сети (СГС-1) – 80, высоточной геодезической сети (ВГС) – 5, государственной гравиметрической сети (ГрС) – 6. Такая работа будет продолжаться, ведь всего в регионе расположено 4802 пункта: 2554 ГНС и 2138 ГГС, 98 СГС, 6 ГрС, 5 ВГС и 1 фундаментальной астрономо-геодезической сети (ФАГС), сообщила пресс-служба Росреестра и Роскадастра по Челябинской области.

Какие документы нужны?

Вопрос-ответ. Как изменить сведения о блокированной застройке в Едином государственном реестре недвижимости.

Управление Росреестра по Челябинской области продолжает серию разъяснительных материалов для граждан. Сегодня разберем одно из обращений, поступивших в адрес управления. В частности, речь пойдет о порядке изменения данных в Едином государственном реестре недвижимости (ЕГРН) об объекте блокированной застройки.

– Чтобы изменить данные в ЕГРН об объекте блокированной застройки – привести в соответствие с требованиями действующего законодательства вид объекта недвижимости, назначение, а также вид разрешенного использования, собственники домов блокированной застройки могут совместным решением уполномочить одного из собственников таких домов на обращение в орган регистрации прав. В том случае если дом состоит из двух блоков и каждый зарегистрирован на одного собственника, то заявление нужно подавать сразу от двух собственников? Какие документы нужно представить? Требуется ли оформлять решение на полномочие подачи заявления?

На вопрос отвечает заместитель начальника отдела координации и анализа деятельности в учетно-регистрационной сфере Артем ЕРОФЕЕВ:

– Задание, помещение может быть признано жилым домом блокированной застройки в случае соответствия признакам, предусмотренным п. 40 ст. 1 Градостроительного кодекса РФ (ст. 16 Федерального закона от 30.12.2021 № 476-ФЗ «О внесении изменений в отдельные законодательные акты Российской Федерации») (Закон № 476-ФЗ).

Домом блокированной застройки признается жилой дом, блокированный с другим жилым домом (другими жилыми домами) в одном ряду общей боковой стеной (общими боковыми стенами) без проемов и имеющий отдельный выход на земельный участок.

В случае, если жилые помещения, входящие в состав дома, соответствуют признакам домов блокированной застройки, собственники таких помещений вправе одновременно обратиться в Многофункциональный центр (независимо от места нахождения объекта) с заявлением об учете изменений сведений ЕГРН в части приведения вида, назначения и вида разрешенного использования объекта, либо совместным решением уполномочить одного из собственников таких домов на обращение от имени всех собственников блоков (ч. 3 ст. 16 Закона № 476-ФЗ).

Таким образом, собственники помещений одновременно должны обратиться с заявлением об учете изменений вида, назначения и вида разрешенного использования объекта недвижимости. Иные документы не требуются, в том числе государственная пошлина за осуществление государственного кадастрового учета не взимается.

Пресс-служба Росреестра и Роскадастра по Челябинской области

Меры поддержки работодателей

Служба занятости населения Челябинской области реализует мероприятия, направленные на сохранение стабильного положения на рынке труда региона.

Государство предлагает широкий круг мер поддержки работодателей, в частности:

- субсидирование работодателей при трудоустройстве отдельных категорий граждан;
- создание рабочих мест в рамках общественных работ;
- временное трудоустройство работников организаций, находящихся под риском увольнения;
- профессиональное обучение и дополнительное профессиональное образование работников промышленных предприятий.

Обращаем внимание! Мерами поддержки не могут воспользоваться работодатели, которые являются:

- иностранными ЮЛ,
- российскими ЮЛ, в уставном (складочном) капитале которых доля участия иностранных ЮЛ, зарегистрированных в офшорных зонах, в совокупности превышает 50 процентов.

Подробнее о субсидировании работодателей при организации общественных, временных работ и профобучении работников промышленных предприятий можно прочитать на официальном сайте Главного управления по труду и занятости населения по ссылке <https://szn.gov74.ru/szn/other/subsidiigant/2023.htm>

Информация о мероприятиях и услугах СЗН – в официальных аккаунтах: vk.com/SZN74, ok.ru/SZN74, t.me/szn74_chelobi

Поддержка государства

В Челябинской области реализуются мероприятия, направленные на снижение напряженности на рынке труда.

Мероприятия позволят работодателям восполнить потребность в необходимых специалистах, сохранить

трудолюбивые коллективы и получить субсидии. Так, работодатели могут рассчитывать на поддержку государства, если на предприятии предполагается высвобождение работников, сокращение рабочих мест, введение неполного рабочего дня, временная приостановка работ, отпуска без сохранения заработной платы, вынужденный простой. Работников, находящихся под риском увольнения, можно оформить на временные работы. При таком варианте сохранения трудового коллектива работодателю гарантируется возмещение затрат на заработную плату временно трудоустроенных работников в размере МРОТ, увеличенного на сумму страховых взносов во внебюджетные фонды, на районный коэффициент и на количество трудоустроенных граждан.

«Организовав временную занятость своих работников в течение года, работодатель сможет получить компенсацию затрат на оплату труда за 3 месяца, а для системообразующих и градообразующих организаций максимальный период обеспечения затрат – 6 месяцев. Размер субсидии на частичную оплату труда рассчитывается пропорционально отработанному времени работником. При организации такой временной занятости работодатель также сможет получить субсидию на материально-техническое оснащение», – прокомментировали в Главном управлении по труду и занятости населения.

Компенсацию затрат на заработную плату в таком же размере могут получить работодатели, которые примут участие в организации общественных работ для граждан, зарегистрированных в органах службы занятости населения в качестве ищущих работу либо имеющих статус «безработный».

Предприятия промышленного комплекса могут компенсировать затраты на обучение своих сотрудников или граждан, состоящих на учете в Центрах занятости населения с целью трудоустройства, тем самым восполнить потребность в необходимых специалистах.

«– Одно южноуральское предприятие уже организовало временные работы, предприятию обеспечены затраты на заработную плату из регионального и федерального бюджетов, 69 предприятий организовали общественные работы и планируют трудоустроить 456 соискателей», – рассказали в Главном управлении.

По-прежнему предусмотрены субсидии для любых юридических лиц, включая ИП и НКО, которые примут на работу:

- участников СВО и членов семей участников СВО, погибших при выполнении ИДК в ходе боевых действий,
- соискателей до 30 лет, если они зарегистрированы в Центре занятости населения,
- работников, которые потеряли в текущем году работу из-за сокращения штата или ликвидацией организации,
- сотрудников, которые находились под риском увольнения и были переведены к другому работодателю и др..

Такие субсидии работодатели получают из бюджета Фонда пенсионного и социального страхования Российской Федерации. Размер субсидии, которую получают работодатели за одного трудоустроенного человека, будет равен величине: минимального размера оплаты труда, увеличенного на районный коэффициент и сумму страховых взносов в государственные внебюджетные фонды. Первый платеж организация получит через месяц после трудоустройства соискателя, второй – через три месяца, третий – через шесть.

С 2023 года действует новое направление в программе субсидированного найма: промышленные организации могут получить субсидии для выплаты зарплаты сотрудникам из других регионов или муниципальных образований Челябинской области, если расстояние между муниципалитетами не менее 50 км. В формулу расчета субсидии закладывается три минимальных размера оплаты труда и платежи будут произведены после трудоустройства соискателя: через три месяца, шесть месяцев, девять месяцев и четвертый платеж – через 12 месяцев.

Чтобы получить субсидию нужно подать заявление онлайн на портале «Работа России» или обратиться в центр занятости. Далее трудоустроить соискателя и подать заявление в Социальный фонд – дистанционно через систему «Соцстрах». Информацию о том, как работает программа субсидирования найма читайте по ссылке.

Информация о мероприятиях и услугах СЗН – в официальных аккаунтах: vk.com/SZN74, ok.ru/SZN74, t.me/szn74_chelobi

Предоставление налоговой льготы многодетным семьям по транспортному налогу

В соответствии с законом Челябинской области от 31.03.2010 № 548-ЗО «О статусе и дополнительных мерах социальной поддержки многодетной семьи в Челябинской области» многодетной семьей в Челябинской области признается семья, постоянно проживающая на территории Челябинской области и имеющая на своем содержании трех и более детей (в том числе усыновленных, взятых под опеку (попечительство), пасынков и падчериц) в возрасте до восемнадцати лет, а также детей старше восемнадцати лет, обучающихся в образовательных организациях по очной форме обучения, но не более чем до достижения ими возраста 23 лет (в том числе усыновленных, взятых под опеку (попечительство), пасынков и падчериц).

Указанная редакция установлена законом Челябинской области от 03.03.2021 № 317-ЗО «О внесении изменений в статью 1 Закона Челябинской области «О статусе и дополнительных мерах социальной поддержки многодетной семьи в Челябинской области» и статью 5 Закона Челябинской области «О ежемесячной денежной выплате, назначаемой в случае рождения третьего ребенка и (или) последующих детей до достижения ребенком возраста трех лет» и действует, начиная с 01.01.2022 г.

Законом Челябинской области от 28.11.2002 № 114-ЗО «О транспортном налоге» (в редакции от 06.10.2021 № 445-ЗО, вступившей в силу с 01.01.2022) предусмотрено, что семьи, признанные многодетными в соответствии с Законом Челябинской области «О статусе и дополнительных мерах социальной поддержки многодетной семьи в Челябинской области», уплачивают налог по ставке 1 рубль с каждой лошадиной силы в отношении автомобилей легковых с мощностью двигателя до 180 лошадиных сил (до 132,39 кВт) включительно, мотоциклов и мотороллеров с мощностью двигателя до 36 лошадиных сил (до 26,47 кВт) включительно только в отношении одного транспортного средства.

Таким образом, указанная пониженная налоговая ставка по транспортному налогу применяется в отношении семей, имеющих на своем содержании трех и более детей (в том числе усыновленных, взятых под опеку (попечительство), пасынков и падчериц), в том числе в возрасте старше восемнадцати лет, обучающихся в образовательных организациях по очной форме обучения, но не более чем до достижения ими возраста 23 лет (в том числе усыновленных, взятых под опеку (попечительство), пасынков и падчериц), начиная с налогового периода 2022 года, и обратной юридической силы не имеет.

В Челябинской области медицинские работники начали получать специальную социальную выплату

Отделение Фонда пенсионного и социального страхования Российской Федерации по Челябинской области перечислило первые специальные социальные выплаты медработникам, установленные правительством с января этого года. На данный момент средства перечислены 398 работникам на общую сумму более 3,2 миллиона рублей.

– Отделение СФР по Челябинской области перечислит деньги в течение семи рабочих дней после получения реестра от медицинской организации. Средства переведут на счет, реквизиты которого также предоставит медорганизация. Новая выплата медработникам предоставляется ежемесячно на основании данных из медицинских организаций, – отметил заместитель управляющего Отделением СФР по Челябинской области Владимир Шаронов.

Напомним, новая выплата полагается медикам первичного звена здравоохранения, центральных районных, районных и участковых больниц, а также работникам станций и отделений скорой помощи. Размер выплаты варьируется от 4,5 до 18,5 тысячи рублей в зависимости от категории специалиста и вида организации.

Социальный фонд России выступает оператором выплаты. Средства перечисляются на основании данных из медицинских организаций. В реестре наряду со сведениями о работнике также указывается сумма назначаемой выплаты и данные, по которым она рассчитана.

Кадастровая стоимость онлайн

Филиал ППК «Роскадастр» по Челябинской области сообщает, что в настоящее время существует возможность получения выписки о кадастровой стоимости объекта недвижимости через портал госуслуг (www.gosuslugi.ru). Перейти в сервис можно и с официального сайта Росреестра (rosreestr.gov.ru), Услуги и сервисы – Предоставление сведений ЕГРН).

«Сведения о кадастровой стоимости могут понадобиться в различных жизненных ситуациях, например, при расчёте налога, при наследовании объекта недвижимости, при определении госпошлины в судебных спорах и многих других случаях, – поясняет заместитель директора филиала ППК «Роскадастр» по Челябинской области Альфия Янбердина. – Для того, чтобы узнать эти данные, совсем не обязательно посещать МФЦ. Сделать это можно через интернет, с любого устройства и в удобное время.»

Для того, чтобы получить сведения о кадастровой стоимости на госуслугах, понадобится подтвержденная учетная запись. После авторизации в системе перейдите в раздел «Стройка. Недвижимость» и в популярных услугах выберите вкладку «Выписки из ЕГРН». Далее «Получить выписку из ЕГРН» (с планами и схемами) и «Получить выписку из ЕГРН».

Выписка предоставляется абсолютно бесплатно. Результат поступит в личный кабинет портала госуслуг. Вместе с онлайн-выпиской в формате *.pdf поступят файлы в формате *.xml и *.sig. Они необходимы для подтверждения ее подлинности. Если необходим бумажный вариант документа, то его можно также заказать онлайн, а экземпляр с подписью получить при обращении в любое МФЦ (понадобится паспорт и номер заявления). Так можно сэкономить время и посетить МФЦ только один раз – для получения готового результата.

«Получать бумажный вариант выписки – исключительное право заявителя, а не обязанность, – уточняет Альфия Янбердина. – Сведения, полученные онлайн, аналогичны бумажному экземпляру. Электронный документ в объёме всех трёх файлов, поступивших в личный кабинет после исполнения услуги, имеет абсолютную юридическую силу и может быть использован в официальных ведомствах в электронном формате.»

«Необходимо отметить, что в 2022 году проводилась массовая государственная кадастровая оценка земельных участков всех категорий, их новая кадастровая стоимость применяется с января 2023 года, в этом году будет вновь проведена оценка объектов капитального строительства, – комментирует начальник отдела кадастровой оценки недвижимости Управления Росреестра по Челябинской области Любовь Щелокова. – На территории региона государственная кадастровая оценка объектов недвижимости осуществляется ОГБУ «ГосКадОценка по Челябинской области». Кадастровая оценка объектов недвижимости определяется в отношении всех объектов недвижимости по единой методике с учетом тенденций рынка недвижимости, что, в конечном итоге, способствует минимизации количества объектов с необоснованной кадастровой стоимостью. Для того, чтобы узнать размер кадастровой стоимости объекта недвижимости южноуральцы могут заказать выписку из ЕГРН о кадастровой стоимости недвижимости, которая предоставляется бесплатно.»

Материал подготовлен пресс-службой Росреестра и Роскадастра по Челябинской области