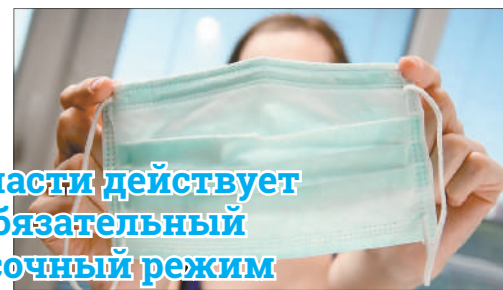


Газета
издаётся
с 1930 года



МАГНИТОГОРСКИЙ РАБОЧИЙ

ПЕРВАЯ ГАЗЕТА ГОРОДА



В области действует
обязательный
масочный режим

Городское хозяйство



Меньше тёмных пятен на карте

До Нижнего
Новгорода и обратно
– примерно такова
совокупная длина
магнитогорских
электросетей

Погода

Вс 4.07		ночь +21	день +29
ВЕТЕР м/сек		3	
ВЕТЕР направление		3	

Курсы валют на 3.07

	покупка	продажа	курс ЦБ
\$	73.00	73.90	72.90
€	86.40	87.50	86.40

Требуются ПОЧТАЛЬОНЫ

для доставки газет
«Магнитогорский металл»,
«Магнитогорский рабочий»
три раза в неделю
(вторник, четверг,
суббота).
Т.: 8-902-022-96-61
или 26-33-49.

Обращаться по адресу:
пр. Ленина, 74,
**АНО «Редакция газеты
«Магнитогорский рабочий»,
с понедельника по пятницу,
с 9.00 до 17.00.**

Как ведется их обслуживание и реконструкция в 2021 году, рассказал вчера на аппаратном совещании главы города директор АО «Горэлектросеть» Александр КУЗЬМИН.

На подотчете АО «Горэлектросеть» состоят 2550 км линии электропередач, 7 головных подстанций, 711 центральных распределитель-

ных пунктов и трансформаторных подстанций, обслуживает которые более 400 работников предприятия.

В 2020 году магнитогорцы сократили потребление электроэнергии, причина тому – ограничения в сфере оказания услуг и жизнедеятельности в связи с пандемией.

Александр Владимирович подчеркнул, что капитальные, планово-предупредительные ремонты и испытания оборудования в рамках подготовки к работе в осенне-зимний период 2021-2022 гг. выполнены в полном объеме и в соответствии с утвержденными графиками.

2 стр. >>

Избавление от варикоза без боли и разрезов ВОЗМОЖНО!



Начнем с того, что медицина всего мира развивается и стремится к двум основным показателям: эффективности лечения и малотравматичности для пациента. Клиника «Варикоза нет» предлагает жителям города и края услугу ЭВЛК (эндовенозная лазерная коагуляция), которая отвечает этим требованиям и имеет несколько достоинств.

- 2 МИН** Запись на прием
- 20 МИН** Бесплатная сдача анализов в поликлинике
- 30 МИН** Диагностика
- 40 МИН** Лазерная процедура

Всего **1,5 часа** и вы избавлены от варикозной болезни без разрезов и наркоза

РАБОТАЕМ
ПО ПОЛИСАМ
АМС

Специалисты клиники «Варикоза нет» прошли серьезное обучение, чтобы передовая услуга для комфортного и безболезненного избавления от варикоза была доступна жителям нашего города и края.

**СПЕЦПРЕДЛОЖЕНИЕ
для пенсионеров!**
Консультация врача хирурга-флеболога
с диагностикой УЗИ сосудов обеих ног
1000 р.
Срок акции до 31.07.21.

Современно и эффективно
ЭВЛК – это на сегодняшний день одна из самых современных и востребованных услуг современной флебологии, можно сказать «золотой стандарт», который имеет две главные особенности: минимальная травматичность и высокая эффективность.

Простота и отсутствие разрезов
Весь процесс выполняется через небольшой прокол. Процедура напоминает сдачу крови из вены: всем же доводилось сдавать этот анализ? Все очень комфортно и быстро.

Комфортное и быстрое восстановление
После ЭВЛК организм пациента восстанавливается самостоятельно. Запаянная вена, которая до манипуляции была источником тяжести, боли и грозила осложнениями, обрастает соединительной тканью и в дальнейшем лизируется – рассасывается, говоря доступным языком. Пациент после ЭВЛК встает и, согласно инструкции специалиста, идет гулять. Ходить нужно не меньше 40 минут, после чего можно идти домой. На следующий день – обязательно контрольный осмотр в клинике, после которого можно возвращаться к привычной жизни, выполняя все рекомендации.

Достоинства ЭВЛК
• У клиента отсутствуют разрезы, шрамы и травмы.
• Нет негативного воздействия наркоза на печень, почки и головной мозг.



Нашим пациентам, выполняющим операцию на вторую ногу предоставляется скидка **15%!**

Клиника «ВАРИКОЗА НЕТ» является участником многочисленных конференций, посвященных современным методикам избавления от варикозной болезни.

Магнитогорск, ул. Сталеваров, дом 11/1 (2 этаж). Тел. 8 (3519) 58-60-50. E-mail: netvarikozaznet@mail.ru

ИМЕЮТСЯ ПРОТИВОПОКАЗАНИЯ. НЕОБХОДИМА КОНСУЛЬТАЦИЯ СПЕЦИАЛИСТА

С праздником!

Уважаемые сотрудники и ветераны ГАИ-ГИБДД!

3 июля российская Государственная автоинспекция отмечает 85-летний юбилей. За время существования службы ее название неоднократно менялось: ОРУД – ГАИ – ГИБДД. Но все эти годы основное предназначение и задачи сотрудников Госавтоинспекции оставались неизменными – это обеспечение безопасности дорожного движения и профилактика дорожно-транспортных происшествий. С каждым годом растет количество автомобилей на дорогах Челябинской области, усложняются транспортные потоки. В этих непростых условиях важно помнить главное: сотрудник ГИБДД всегда на виду, и люди хотят видеть в нем безупречного представителя власти и закона. Уверен, что ваши правовые знания, профессионализм, ответственность, готовность в любой момент прийти на помощь жителям помогут сделать дороги Южного Урала максимально комфортными и безопасными. Примите самые искренние поздравления по случаю юбилейной даты! Желаю всему личному составу подразделений государственной автоинспекции новых успехов в службе, крепкого здоровья и благополучия в семьях!

Алексей ТЕКСЛЕР,
губернатор Челябинской области

Уважаемые сотрудники государственной инспекции безопасности дорожного движения!

Примите поздравления с 85-й годовщиной со дня образования Государственной инспекции дорожного движения в структуре МВД России!

Вы посвятили свою жизнь важному и ответственному делу – поддержанию дисциплины и безопасности на дорогах, сохранению жизни и здоровья людей. Отрадно, что вы всегда с достоинством выполняете свой служебный долг.

Особые слова благодарности хочется выразить ветеранам, которые стояли у истоков образования службы, накапливали и передавали бесценный опыт последующим поколениям сотрудников.

Желаю крепкого здоровья, счастья, благополучия, достижения новых профессиональных высот!

Сергей БЕРДНИКОВ, глава города

Уважаемые сотрудники и ветераны Госавтоинспекции!

Поздравляю вас с профессиональным праздником!

Вы круглосуточно несете требующую постоянного напряжения и бдительности службу. Такая ответственная работа требует от вас высокого профессионализма, безупречного поведения и выдержки. Магнитогорцы должны быть твердо уверены, что вы в состоянии справиться с любыми задачами по обеспечению безопасности дорожного движения! Желаю всему личному составу ГАИ ГИБДД нашего города успехов в работе, осознания ее важности и ответственности, а также доброго здоровья и личного благополучия!

Александр МОРОЗОВ, председатель
Магнитогорского городского Собрания

Уважаемые коллеги, дорогие ветераны!

Примите искренние поздравления с профессиональным праздником – Днем образования государственной инспекции безопасности дорожного движения! ГИБДД России встречает свою 85-ю годовщину как мощное, высокотехнологичное подразделение, способное выполнять широкий спектр задач – от контроля за безопасностью дорожного движения до раскрытия особо тяжких резонансных преступлений. Ярким примером этого является Государственная инспекция безопасности дорожного движения Управления МВД России по городу Магнитогорску, оснащенная современным оборудованием, авто- и мототехникой, средствами телекоммуникации. ГИБДД города – одна из самых профессиональных служб, в которой 98% личного состава – это офицеры, имеющие высшее образование. Но весь этот арсенал был бы бесполезен без человека – честно и самоотверженно несущего свою службу на благо жителей нашего города. В этот праздничный день мы выражаем слова благодарности вам, дорогие ветераны, за сохранение традиций и бесценный опыт. От всей души желаю крепкого здоровья, энергии, благополучия вам и вашим близким. Пусть их поддержка и понимание будут надежной опорой во всех начинаниях и достижениях успехов в служебной деятельности.

Сергей МЕРКУЛОВ, начальник УМВД России
по г. Магнитогорску, полковник полиции

Дорогие ветераны и сотрудники ГИБДД!

Поздравляю вас с 85-летием Государственной инспекции безопасности дорожного движения МВД России! Спасибо вам за ваш вклад в дело борьбы с нарушителями ПДД и предупреждением дорожно-транспортных происшествий в городе.

Желаю уверенности, стойкости, настойчивости, внимательности и справедливости на своем посту, здоровья и счастья вам и вашим близким

Александр МАКАРОВ,
председатель городского совета ветеранов

Городское хозяйство

Меньше тёмных пятен на карте

<< 1 стр.

Также за первое полугодие 2021 года осуществлен комплексный капитальный ремонт 23 трансформаторных пунктов. Благодаря реконструкции и модернизации объектов и применению энергосберегающих технологий снизился процент потерь в сетях.

Ведется большая работа, направленная на снижение случаев отключений в сетях, в ее ходе впервые был применен кабель из сшитого полиэтилена. За I полугодие выполнена замена пяти км магистральных линий и 150 вводов в индивидуальные дома. В настоящее время основной объем работ по замене неизолированного провода на СИП выполняется на территориях индивидуальных застроек поселкового типа. Результатом станет не только сокращение количества и времени отключений, но и повышение безопасности в условиях размещения линий в населенных пунктах вблизи жилых домов в целом.

Также по муниципальному контракту АО «Горэлектросеть» ведет эксплуатацию, обслуживание и текущий ремонт сетей наружного освещения, а это более 1000 км кабеля, 26 тысяч светильников и 514 пунктов питания линий. С начала года было заменено порядка 340 светильников и 1600 ламп, 6,3 км провода и 5 опор. Совместно с МБУ «ДСУ г. Магнитогорска» оборудованы дополнительным освещением 96 пешеходных переходов.

Также было выполнено строительство подстанций и линий, необходимых для присоединения социально-значимых объектов: детские сады в 147 и 137А микрорайонах, объекты благоустройства прибрежной зоны парка у Вечного огня.

В 2020 году АО «Горэлектросеть» приступило к реализации объекта повышенной социальной значимости – подстанции Захаровская. В планах завершить строительные работы уже в октябре нынешнего года, сдача объекта после монтажа всего необходимого оборудования планируется на 2022 год.

В минувшем году произошли изменения в законодательстве, касающиеся технологического присоединения к сетям. Сравнительный анализ показателей за I полугодия 2020 и 2021 года выявил положительное влияние этих изменений. Так, магнитогорцы получили возможность оформления полного цикла документов от подачи заявки до подписания актов о техническом подключении через личный кабинет, без очного присутствия. Кроме этого, через личный кабинет стало возможно подписание сразу двух договоров – договора о технологическом присоединении (с АО «Горэлектросеть») и договора энергоснабжения (с ООО «МЭК»). Для заявителей обеспечены все условия, по которым они могут осуществить присоединение к сетям электроснабжения в любое удобное для них время.

С 1 июля 2020 года обязанность по уста-

новке, замене, проверке и обслуживанию коммерческих приборов учета электроэнергии перешла от граждан (за исключением жильцов многоквартирных домов) и организаций к АО «Горэлектросеть». В связи с этим в I полугодии 2021 года была выполнена проверка и замена 750 неисправных приборов учета потребителей.

Резюмируя доклад, глава города Сергей БЕРДНИКОВ подчеркнул, что город очень много вкладывает в развитие инфраструктуры, в том числе – энергетики, с тем, чтобы с каждым годом улучшалось состояние сетей – и в части ремонта, и в части инвестирования в новое оборудование. Большая работа ведется по улучшению наружного освещения, конечно, есть еще на карте Магнитогорска темные места, но с каждым годом освещаются все новые тротуары, дворы, улицы, устанавливается новейшее оборудование, которое позволяет обеспечить бесперебойную работу – все это повышает надежность электроснабжения. Конечно, сбои не исключены, в первую очередь, в связи с погодными катаклизмами, но они устраняются в кратчайшие сроки.

Также глава порекомендовал еще больше внимания уделять улучшению качества работы с населением: сокращать сроки подключения, внедрять принцип одного окна и расширять возможность взаимодействия в электронной форме.

Наталья ЛОПУХОВА

Пенсия с плюсом – комплексное предложение для пенсионеров в Кредит Урал Банке



С выходом на пенсию вы можете полностью посвятить себя общению с внуками, садоводству или любимому делу, а решение финансовых вопросов доверить Кредит Урал Банку. Простые и удобные банковские услуги, специальные условия по вкладам и кредиту, выгодные скидки и привилегии – всё это доступно клиентам Банка, оформившим перечисление пенсии.

Карта «Мир» – удобно и безопасно

При открытии пенсионного счета клиентам бесплатно выдается карта платежной системы «Мир». В отличие от сберегательной книжки пользоваться картой гораздо удобнее: в любое время без очереди можно снять необходимую сумму наличных в банкомате без комиссии – она есть во всех крупных торговых центрах, в магазинах, поликлиниках, удобно расположены в шаговой доступности.

Кроме того, использовать карту более безопасно, чем наличные. Потерянный кошелек с наличными не вернуть, а средства на карте останутся в сохранности даже в случае потери карты – без секретного кода никто не сможет ей воспользоваться.

Прибавка к пенсии

В нашем Банке предусмотрены условия для приумножения ваших сбережений. На остаток средств по текущему пенсионному карточному счету ежемесячно начисляется 3,5% годовых, при этом сумма, на которую начисляются проценты не ограничена.

Выгодные скидки и привилегии

Оплачивать покупки пенсионной картой «Мир» гораздо выгоднее, чем снимать наличные. При оплате картой вам предоставляются скидки от партнеров Кредит Урал Банка: аптек, медицинских центров, товаров для дома, сада и ремонта, магазинов одежды и обуви. Кроме того, если до выхода на пенсию у вас уже была «зарплатная карта» Кредит Урал Банка, то при оформлении пенсионной карты сохраняются все привилегии, доступные вам ранее.

Ваши покупки станут еще выгоднее, благодаря программе лояльности платёжной системы «Мир». Так, пенсионная карта позволяет получить кешбэк – возврат части денег при безналичной оплате обратно на вашу карту. В зависимости от предложений партнёров кешбэк может достигать 20%, так что использование карты – это не просто экономия, но и прибыль.

Как известно, движение – это жизнь, а транспорт в жизни играет большую роль. Для пенсионной карты действует льготная схема проезда в муниципальном общественном транспорте – независимо от количества пересадок, которые вы делаете в течение одного часа, с вашего счета списывается только стоимость одной поездки.

Честные условия кредитования

Лечение, ремонт, подарок детям и внукам – если вам нужны дополнительные средства, вы можете оформить кредит по программе «КУБ-Пенсионный». У нас максимально лояльные, честные и прозрачные условия по кредиту. Чтобы получить минимальную ставку, мы не предлагаем оформлять страхование и подключать дополнительные платные опции. Для вас предусмотрены специальные условия и бонусы при оформлении кредита, с помощью которых процентная ставка по кредиту будет ниже.

Современные онлайн-сервисы

Если вам привычны современные цифровые сервисы, то будет удобнее управлять своими деньгами в системе интернет-банкинга «КУБ-Direct», где доступны открытие, пополнение и закрытие вклада, мгновенные переводы по номеру телефона, платежи без комиссии в пользу поставщиков ЖКХ, другие полезные и выгодные опции.

Держать под контролем состояние своего счёта – полезная привычка. С услугой СМС-информирования «КУБ-Info» вы сразу получаете на мобильный телефон уведомление о каждой совершенной операции по счёту. Это очень удобно – получив СМС, вы точно узнаете, что оплата картой в магазине прошла успешно или вам зачислили пенсию, например.

Забота и поддержка

Если вам комфортнее обратиться в отделение Банка, то Кредит Урал Банк – место, где всегда помогут: проконсультируют по вопросам обслуживания, подскажут, как правильно и безопасно пользоваться банкоматами и онлайн-сервисами, в течение одного рабочего дня оформят пенсионную карту. Все что потребует для открытия счёта и оформления перечисления пенсии – это паспорт и СНИЛС. Вам даже не нужно передавать реквизиты нового счёта в Пенсионный фонд России самостоятельно – сотрудник Кредит Урал Банка по вашему заявлению направит нужную информацию через портал «Госуслуги».

Уточнить информацию вы в любое время можете в разделе «Комплексное предложение для пенсионеров» на нашем сайте www.creditural.ru, а также по телефону круглосуточного Контакт-центра: +7 (3519) 248 933 или в любом отделении Банка.

Банк «КУБ» (АО). Генеральная лицензия № 2584 от 15.09.2015г. Реклама

«МР» не участвует в составлении программ телеканалов и не несет ответственности за возможные изменения

ПОНЕДЕЛЬНИК, 5 ИЮЛЯ

Программа предоставлена АНО «Телекомпания «ТЕРА»: (3519) 22-17-05, 22-51-70



07.00 Т/с «Света с того света» (16+)
08.00 Т/с «СашаТаня» (16+)
13.00 Т/с «Универ. Новая общага» (16+)
16.00 Т/с «Интерны» (16+)
18.00 Т/с «СашаТаня» (16+)
21.00 Т/с «Отпуск» (16+)
22.00 «Женский стендап» (16+)
23.00 Т/с «Настя, соберись!» (18+)
23.40 «Женский стендап» (16+)
00.00 «Такое кино!» (16+)
00.35 «Импровизация» (16+)
03.10 «Comedy баттл». Суперсезон (16+)
04.05 «Открытый микрофон» (16+)
06.35 «ТНТ. Best» (16+)



05.00, 09.15 «Доброе утро»
09.00 «Новости»
09.50 «Жить здорово!» (12+)
10.55 «Модный приговор» (12+)
12.00 «Новости»
12.10 «Время покажет» (16+)
15.00 «Новости»
15.15 «Давай поженемся!» (16+)
16.10 «Мужское/Женское» (16+)
18.00 «Вечерние новости»
18.40 «На самом деле» (16+)
19.45 «Пусть говорят» (16+)
21.00 «Время»
21.30 Т/с «Большое небо» (12+)
23.30 «Вечерний Ургант» (16+)
00.50 «Наедине со всеми» (16+)
01.40, 03.05 «Время покажет» (16+)
03.00 «Новости»
04.00 «Мужское/Женское» (16+)



06.00 «Настроение» (0+)
08.10 Х/ф «Женатый холостяк» (0+)
10.00 Д/ф «Надежда Румянцева. Во всем прошу винить любовь» (12+)
10.55 «Большое кино». «Покровские ворота» (12+)

«МР» не участвует в составлении программ телеканалов и не несет ответственности за возможные изменения

ВТОРНИК, 6 ИЮЛЯ

Программа предоставлена АНО «Телекомпания «ТЕРА»: (3519) 22-17-05, 22-51-70



07.00 Т/с «Света с того света» (16+)
08.00 Т/с «СашаТаня» (16+)
13.00 Т/с «Универ. Новая общага» (16+)
16.00 Т/с «Интерны» (16+)
18.00 Т/с «СашаТаня» (16+)
21.00 Т/с «Отпуск» (16+)
22.00 «Женский стендап» (16+)
23.00 Т/с «Настя, соберись!» (18+)
23.40 «Женский стендап» (16+)
00.00 «Импровизация» (16+)
02.40 «Comedy баттл». Суперсезон (16+)
03.30 «Открытый микрофон» (16+)
06.05 «ТНТ. Best» (16+)



05.00, 09.15 «Доброе утро»
09.00 «Новости»
09.50 «Жить здорово!» (12+)
10.55 «Модный приговор» (12+)
12.00 «Новости»
12.10 «Время покажет» (16+)
15.00 «Новости»
15.15 «Давай поженемся!» (16+)
16.10 «Мужское/Женское» (16+)
18.00 «Вечерние новости»
18.40 «На самом деле» (16+)
19.45 «Пусть говорят» (16+)
21.00 «Время»
21.30 Т/с «Большое небо» (12+)
23.30 «Вечерний Ургант» (16+)
00.50 «Наедине со всеми» (16+)
01.35, 03.05 «Время покажет» (16+)
03.00 «Новости»
03.55 «Мужское/Женское» (16+)



06.00 «Настроение» (0+)
08.10 Х/ф «Сумка инкассатора» (0+)
10.05 Д/ф «Филипп Киркоров. Новые страсти короля» (12+)
11.30 «События»
11.50 Т/с «Отец Браун» (16+)
13.40 «Мой герой» (12+)
14.30 «События»

11.30 «События»
11.50 Т/с «Отец Браун» (16+)
13.40 «Мой герой» (12+)
14.30 «События»
14.55 «Петровка, 38» (16+)
15.10 Т/с «Такая работа-2» (16+)
16.55 Д/ф «Актерские драмы» (12+)
17.50 «События»
18.10 Х/ф «Змеи и лестницы» (12+)
22.00 «События»
22.35 «Крым. Секретное оружие» (16+)
23.05 «Знак качества» (16+)
00.00 «Петровка, 38» (16+)
00.15 Д/ф «Маркова и Мордюкова. Заклятые подруги» (16+)
01.00 «Знак качества» (16+)
01.40 «Брежнев, которого мы не знали» (12+)
02.20 «Осторожно: мошенники!» (16+)
02.50 Т/с «Такая работа-2» (16+)
04.05 Д/ф «Михаил Ульянов. Горькая исповедь» (12+)
04.40 Д/ф «Надежда Румянцева. Во всем прошу винить любовь» (12+)
05.20 «Мой герой» (12+)



05.00 «Утро России»
05.07, 06.07, 07.07, 08.07 Местное время. «Вести – Южный Урал». Утро (Ч)
05.35 Местное время. «Вести – Южный Урал». Утро (Ч)
05.40 «Утро России»
06.35 Местное время. «Вести – Южный Урал». Утро (Ч)
06.40 «Утро России»
07.35 Местное время. «Вести – Южный Урал». Утро (Ч)
07.40 «Утро России»
08.35 Местное время. «Вести – Южный Урал». Утро (Ч)
08.40 «Утро России»
09.00 Местное время. «Вести – Южный Урал» (Ч)
09.30 «Утро России». «Южный Урал» (Ч)
09.55 «О самом главном» (12+)
11.00 «Вести»
11.30 «Судьба человека» с Борисом Корчевниковым (12+)
12.40 «60 минут» (12+)

14.55 «Петровка, 38» (16+)
15.10 Т/с «Такая работа-2» (16+)
16.55 Д/ф «Актерские судьбы» (12+)
17.50 «События»
18.10 Х/ф «Купель дьявола» (16+)
22.00 «События»
22.35 Вся правда (16+)
23.05 Д/ф «Николай Еременко. Эдипов комплекс» (16+)
00.00 «Петровка, 38» (16+)
00.15 «Прощание». «Михаил Евдокимов» (16+)
01.00 Д/ф «Это случается только с другими» (16+)
01.40 «Брежнев, которого мы не знали» (12+)
02.20 «Осторожно: мошенники!» (16+)
02.50 Т/с «Такая работа-2» (16+)
04.05 Д/ф «Ольга Остроумова. Любовь земная» (12+)
04.40 Д/ф «Михаил Кокшенов. Простота обманчива» (12+)
05.20 «Мой герой» (12+)



05.00 «Утро России»
05.07, 06.07, 07.07, 08.07 Местное время. «Вести – Южный Урал». Утро (Ч)
05.35 Местное время. «Вести – Южный Урал». Утро (Ч)
05.40 «Утро России»
06.35 Местное время. «Вести – Южный Урал». Утро (Ч)
06.40 «Утро России»
07.35 Местное время. «Вести – Южный Урал». Утро (Ч)
07.40 «Утро России»
08.35 Местное время. «Вести – Южный Урал». Утро (Ч)
08.40 «Утро России»
09.00 Местное время. «Вести – Южный Урал» (Ч)
09.30 «Утро России». «Южный Урал» (Ч)
09.55 «О самом главном» (12+)
11.00 «Вести»
11.30 «Судьба человека» с Борисом Корчевниковым (12+)
12.40 «60 минут» (12+)
14.00 «Вести»
14.30 Местное время. «Вести – Южный Урал» (Ч)
14.55 Т/с «Косатка» (12+)

14.00 «Вести»
14.30 Местное время. «Вести – Южный Урал» (Ч)
14.55 Т/с «Косатка» (12+)
17.00 «Вести»
17.15 «Андрей Малахов. Прямой эфир» (16+)
18.40 «60 минут» (12+)
20.00 «Вести»
21.05 Местное время. «Вести – Южный Урал» (Ч)
21.20 Т/с «За счастьем» (12+)
23.35 «Вечер с Владимиром Соловьевым» (12+)
02.20 Т/с «Тайны следствия» (16+)
04.05 Т/с «Женщины на грани» (16+)



08.00 «Новости»
08.05 «Все на Матч!» Прямой эфир
11.00 «Новости»
11.05 Автопорт. Ралли-рейд «Шелковый путь» (0+)
11.25 Футбол. Чемпионат Европы-2020. 1/4 финала. Трансляция из Германии (0+)
13.30 «Специальный репортаж» (12+)
13.50 «Новости»
13.55 «Все на Матч!» Прямой эфир
14.35 «Главная дорога» (16+)
15.55 Футбол. Контрольный матч. «Спартак» (Москва, Россия) – «Шибеник» (Хорватия). Прямая трансляция из Австрии
18.00 «Новости»
18.05 «Все на Матч!» Прямой эфир
18.35, 20.50 Т/с «В созвездии Стрельца» (12+)
20.45 «Новости»
23.00 «Все на ЕВРО!» Прямой эфир
23.55 «Новости»
00.00 Х/ф «Диггстаун» (16+)
02.00 «Все на Матч!» Прямой эфир
02.35 «Один день в Европе» (16+)
02.55 «Новости» (0+)
03.00 Футбол. Чемпионат Европы-2020. Словакия – Испания. Трансляция из Испании (0+)
05.05 Хоккей. НХЛ. Кубок Стэнли. «Монреаль Канадиенс» – «Тампа-Бэй Лайтнинг». Прямая трансляция
07.40 Современное пятиборье.

17.00 «Вести»
17.15 «Андрей Малахов. Прямой эфир» (16+)
18.40 «60 минут» (12+)
20.00 «Вести»
21.05 Местное время. «Вести – Южный Урал» (Ч)
21.20 Т/с «За счастьем» (12+)
23.20 «Вести»
23.50 Футбол. Чемпионат Европы-2020. 1/2 финала. Прямая трансляция из Лондона
02.00 «Вечер с Владимиром Соловьевым» (12+)



08.00 «Новости»
08.05 «Все на Матч!» Прямой эфир
11.00 «Новости»
11.05 Автопорт. Ралли-рейд «Шелковый путь» (0+)
11.25 Футбол. Чемпионат Европы-2020. 1/4 финала. Трансляция из Италии (0+)
13.30 «Специальный репортаж» (12+)
13.50 «Новости»
13.55 Все на регби!
14.30 «Главная дорога» (16+)
15.50 Профессиональный бокс. Тим Цзю против Боуина Моргана. Трансляция из Австралии (16+)
17.00 «Все на Матч!» Прямой эфир
17.50 «Новости»
17.55 «Специальный репортаж» (12+)
18.35, 20.50 Т/с «В созвездии Стрельца» (12+)
20.45 «Новости»
23.00 «Все на ЕВРО!» Прямой эфир
00.00 «Новости»
00.05 Современное пятиборье. Чемпионат Европы. Эстафета. Мужчины. Трансляция из Нижнего Новгорода (0+)
00.45 «Все на ЕВРО!» Прямой эфир
01.05 Смешанные единоборства. Fight Nights. Магомед Исмаилов против Владимира Минеева. Трансляция из Москвы (16+)
01.50 «Все на Матч!» Прямой эфир
02.40 «Один день в Европе» (16+)
03.00 «Вести» (0+)
03.05 Футбол. Чемпионат Европы-2020. 1/2 финала. Трансляция из Лондона (0+)

Чемпионат Европы. Эстафета. Женщины. Трансляция из Нижнего Новгорода (0+)



05.00, 09.00, 13.00, 17.30 «Известия»
05.35, 09.25, 13.25 Т/с «Чужой район-2» (16+)
13.45 Т/с «Чужой район-3» (16+)
17.45 Т/с «Морские дьяволы-4» (16+)
19.40 Т/с «След» (16+)
23.10 Т/с «Свои-2» (16+)
00.00 «Известия. Итоговый выпуск»
00.30 Т/с «След» (16+)
01.15 Т/с «Детективы» (16+)
02.00 Т/с «Прокурорская проверка» (12+)
02.55, 03.30 Т/с «Детективы» (16+)
03.20 «Известия»



04.50 Т/с «Лесник» (16+)
06.30 «Утро. Самое лучшее» (16+)
08.00, 10.00, 13.00 «Сегодня»
08.25, 10.25 Т/с «Морские дьяволы» (16+)
11.25 Т/с «Красная зона» (12+)
13.20 «Чрезвычайное происшествие» (16+)
14.00, 16.25, 19.40 Т/с «Ментовские войны» (12+)
16.00, 19.00, 23.00 «Сегодня»
23.20 Т/с «Мельник» (16+)
02.40 Т/с «Карпов. Сезон третий» (16+)



06.00 Х/ф «Школа Авалон» (12+)
07.35 Х/ф «Двадцать одно» (16+)
10.00 Х/ф «Иллюзия обмана» (12+)
12.10 Х/ф «Иллюзия обмана-2» (12+)
14.45 Т/с «Совершенно летние» (12+)
20.00 Х/ф «Рыцарь дня» (12+)
22.10 Х/ф «Джек Ричер-2. Никогда не возвращайся» (16+)
00.35 «Русские не смеются» (16+)
01.35 Х/ф «Если свекровь – монстр» (16+)

03.15 Х/ф «Школа Авалон» (12+)
04.40 «6 кадров» (16+)
05.00 Мультфильмы (0+)
05.50 «Ералаш» (6+)




06.00 Д/с «Сделано в СССР» (6+) (со скрытыми субтитрами)
06.10 Х/ф «Двойной капкан» (Рижская к/ст, 1985) (12+)
09.00 «Новости дня»
09.30 Х/ф «Возвращение «Святого Луки» («Мосфильм», 1970) (0+)
11.35 «Открытый эфир». Лучшее. Ток-шоу (12+)
13.05 Д/ф «Вечная Отечественная» (12+)
13.25 «Не факт!» (6+) (со скрытыми субтитрами)
14.05, 16.05 Т/с «Черные кошки», 1-4 серии (Россия, 2013) (16+)
16.00 «Военные новости» (0+)
18.10 Д/с «Освобождение» (12+)
18.30 Д/с «Сделано в СССР» (6+) (со скрытыми субтитрами)
18.50 «Автостоп» (т/к «ТЕРА») (16+)
19.00 «Время новостей»
19.45 «Все чудеса Урала» (12+)
20.15 «Дом – милый дом» (т/к «ТЕРА») (16+)
20.25 Д/с «Загадки века» с Сергеем Медведевым. «Хлопковое дело» (12+)
21.15 «Новости дня»
21.25 Д/с «Загадки века» с Сергеем Медведевым. «Операция «Златоуст» и Лев Термен» (12+) (со скрытыми субтитрами)
22.15 Д/с «Загадки века» с Сергеем Медведевым. «Подводная западня для Вильгельма Густлоффа» (12+)
23.05 Х/ф «Государственный преступник» («Ленфильм», 1964) (0+)
01.00 Х/ф «Беспокойное хозяйство» («Мосфильм», 1946) (0+)
02.20 Т/с «Луна в зените. Сон во сне», 1-4 серии (Россия, 2007) (12+)
05.10 Д/с «Москва фронту» (12+)



06.30 «Новости культуры»
06.35 «Пешком...» (0+)
07.00 «Новости культуры»
07.05 «Легенды мирового кино» (0+)
07.30 «Новости культуры»
07.35 Д/ф «Вулканы Солнечной системы» (0+)
08.30 Х/ф «Остров сокровищ» (0+)
10.00 «Новости культуры»
10.15 «Эрмитаж» (0+)
10.45 «Полиглот» (0+)
11.30 Спектакль «Правда – хорошо, а счастье лучше» (0+)
13.50 «Цвет времени» (0+)
14.05 Д/с «Истории в фарфоре» (0+)
14.30 «Жизнь и смерть Достоевского» (0+)
15.00 «Новости культуры»
15.05 Д/ф «Вулканы Солнечной системы» (0+)
16.00 Т/с «Следствие ведут ЗнаТоКи» (0+)
17.35 Д/с «Запечатленное время» (0+)
18.05 «Магистр игры. Преступление Бетховена по Льву Толстому» (0+)
18.30 «Цвет времени» (0+)
18.40 Д/с «Ехал грека... Путешествие по настоящей России» (0+)
19.30 «Новости культуры»
19.45 «Больше, чем любовь» (0+)
20.30 «Спокойной ночи, малыши!» (0+)
20.45 Д/с «Тамара Синявская. Сцены из жизни» (0+)
21.15 Т/с «В поисках капитана Гранта» (0+)
22.20 «Цвет времени» (0+)
22.35 Д/ф «Вулканы Солнечной системы» (0+)
23.30 «Новости культуры»
23.50 Т/с «Шахерезада» (0+)
01.00 «Мастера скрипичного искусства» (0+)
01.35 Д/с «Ехал грека... Путешествие по настоящей России» (0+)
02.20 Д/с «Запечатленное время» (0+)
02.45 «Цвет времени» (0+)



03.25 Х/ф «Государственный преступник» («Ленфильм», 1964) (0+)
04.55 Д/с «Сделано в СССР» (6+) (со скрытыми субтитрами)
05.05 Д/с «Хроника Победы» (12+)
12.45 Х/ф «Плутто Нэш» (12+)
14.40 Т/с «Отель «Элеон» (16+)
18.30 Т/с «Совершенно летние» (12+)
20.00 Х/ф «Фокус» (18+)
22.05 Х/ф «Золото дураков» (16+)
00.20 «Русские не смеются» (16+)
01.20 Х/ф «Великий Гэтсби» (16+)
03.35 «6 кадров» (16+)
05.05 Мультфильмы (0+)
05.50 «Ералаш» (6+)
05.30 Т/с «Черные кошки», 1-4 серии (Россия, 2013) (16+)
09.00 «Новости дня»
09.25 Х/ф «Застава в горах» («Мосфильм», 1953) (12+)
11.35 «Открытый эфир». Лучшее. Ток-шоу (12+)
13.05 Д/ф «Вечная Отечественная» (12+)
13.25 «Не факт!» (6+) (со скрытыми субтитрами)
14.05, 16.05 Т/с «Черные кошки», 5-8 серии (Россия, 2013) (16+)
16.00 «Военные новости» (0+)
18.10 Д/с «ВМФ СССР. Хроника Победы» (12+)
18.30 Д/с «Сделано в СССР» (6+) (со скрытыми субтитрами)
18.50 «Автостоп» (т/к «ТЕРА») (16+)
19.00 «Время новостей»
19.45 «Есть вопрос» (16+)
20.00 «Моя деревня» (12+)
20.15 «Дом – милый дом» (т/к «ТЕРА») (16+)
20.25 «Улика из прошлого». «Овощная мафия. Тайна «черной тетради»» (16+) (со скрытыми субтитрами)
21.15 «Новости дня»
21.25 «Улика из прошлого». «ГМО. Еда или оружие?» (16+)
22.15 «Улика из прошлого». «Последняя тайна «Черной кошки»» (16+) (со скрытыми субтитрами)
23.05 Х/ф «Двойной капкан» (Рижская к/ст, 1985) (12+)
01.40 Х/ф «Взяты гладки» (Россия, 2008) (12+)



Законотворчество

Российские Конституции

Год назад за внесение изменений в Основной закон страны высказались 77,92 процента граждан, принимавших участие в голосовании

Изменения в Конституцию вступили в силу 4 июля 2020 года. Российские Конституции, какими они были?

Предчувствие

В 1808 году сделавший блестящую карьеру разночинец Михаил Сперанский – в свите императора во время Эрфуртского свидания с Наполеоном. Будущий император был так очарован гладкостью речи и умом Сперанского, что подарил ему драгоценную шкатулку, золотую, украшенную бриллиантами. Из шкатулки выскокил «бес свободы». Александр I поручил Сперанскому составить общий план политических реформ. Фаворит государя принял за работу со рвением. Ему самому была важна возможность карьерного роста для всех сословий – в Уложении, которому так и не суждено было воплотиться в жизнь (Сперанского репрессировали и сослали), он планировал разделить власти на законодательную, исполнительную и судебную, установить верховенство закона.

После войны с Наполеоном молодые офицеры прониклись западными идеями, и уже Н. Муравьев делал проект Конституции, а Пестель – «Русскую правду». Версии несколько отличались. Муравьев объявлял освобождение крестьян, которые на тот момент составляли 85 процентов населения империи. Он видел страну в конституционной монархии. Интересно, что выезд за пределы империи означал лишение императорского полномочия. По версии же Пестеля, возможности императора напоминали президентские. Восстание декабристов, подавление мятежа – отмена крепостного права и конституционные идеи были отложены на 45 лет.

Пролетарская

Вопрос о создании конституции пролетарского государства был поднят в 1918 году, на III Всероссийском съезде Советов рабочих, крестьянских и солдатских депутатов. Обсуждали декларацию прав трудящегося и эксплуатируемого народа. Ее текст чуть ли не полностью вошел в проект Конституции. Комиссию возглавил Яков Свердлов, а вошли в нее большевики и левые эсеры. За основу был взят проект будущего вождя – Иосифа Сталина, хотя изначально рассматривались три версии. В июле эсеров изгоняют из советов разных уровней – их мятеж не прощен. Конституция содержит разделы: конструкция советской власти, положения об избирательном праве, бюджетное право, о гербе и флаге. РСФСР провозгласи-

ли социалистическим государством рабочих и крестьян, строящимся на основе федерации национальных советских республик. Избирательным правом были наделены трудящиеся, лишались права выбирать лица, прибегающие к наемному труду с целью извлечения прибыли, живущие



щие на нетрудовой доход, проценты, ренту, частные торговцы, монахи и служители культа, служащие и агенты бывшей полиции, члены царствующего в России царского дома.

Сталинская

Представляла собой образец текста наиболее демократичного закона. На деле – прикрывала размах террора Сталина и его ближайшего окружения. Набирали силы гитлеровская Германия и милитаристская Япония. В этих условиях централизация власти становилась неизбежной. В феврале 1935 года пятый Всесоюзный съезд Советов принял постановление «О внесении изменений в Конституцию Союза ССР». Комиссию возглавил Сталин, правовую подкомиссию – Н. Бухарин, по избирательной реформе – К. Радек. По официальной версии, уже в 1939 году бывший соратник был убит другими заключенными в Верхнеуральском политическом изоляторе.

Проект Конституции был опубликован в июле 1936 года, обсуждали его почти полгода. Поступили 154 тысячи предложений по поправкам, дата принятия 5 декабря 1936 года стала всенародным праздником. 13 глав и 148 статей определили новые нормы жизни. Новации этой Конституции – социалистическая собственность на орудия и средства производства, провозглашение социалистической системы хозяйствования.

Самая долгая

Последний советский проект (1977 года) начали готовить еще в 1962 году. Никита Хрущев обозначил пять приоритетных направлений в работе над Конституцией: ввести разделы об экономическом раз-

витии, усилить роль Советов всех уровней, расширить права союзных республик, фиксировать все привилегии, которыми пользовались граждане. Ранее эти права не были прописаны в Конституции.

Никита Сергеевич закончить работу не успел, после его отставки в октябре 1964 года проект перешел в наследство Брежневу. В декабре он стал председателем Конституционной комиссии. Только к маю 1977 года подготовили проект и презентовали на Пленуме партии, на президиуме Верховного совета СССР. Из прежнего варианта Хрущева убрали некоторые разделы, такие как участие широких общественных масс в выборах, например, раздел «Прямое непосредственное народное правление». Зато добавили статью о референдуме. Наиболее важные вопросы государственной жизни должны были выноситься на всенародное обсуждение, решаться на референдуме. К концу семидесятых стало понятно, что строительство коммунизма не так просто, его назвали «далекой целью», но в утешение гражданам ввели понятие развитого социалистического общества». За 4 месяца поступило более 400 тысяч предложений – а Конституционная комиссия внесла изменения в 110 статей. Президиум Верховного Совета, Пленум ЦК КПСС, депутаты Совета национальностей. Голосовали отдельно по преамбуле, разделам. В это версии 21 глава, 174 статьи, распределенные по 9 разделам.

Принята 7 октября 1977 года.

Открытое обсуждение

С момента вступления в 1991 году в должность президента Бориса Ельцина, начался демонтаж прежнего уклада. Советские экономика и право не признавали таких форм, как частная собственность, предпринимательство. 20 мая 1993 года Президент России издает указ «О созыве конституционного совещания и завершения подготовки проекта Конституции РФ». Первое совещание прошло 5 июня, итоговое, одобренное проект, – 12 июля. В Парламенте царило оживление: за часть попра-

вок голосовали чуть ли не с голоса. Шумно, страстно обсуждалось новое установление. В ноябре текст доработан и вынесен на референдум, всенародное голосование прошло 12 декабря 1993 года и подтвердило, что суверенитет РФ распространяется на всю ее территорию, а «территория Российской Федерации включает в себя территории субъектов». Теперь день Конституции отмечает в эту дату.

Общероссийское голосование 1 июля 2020 года

В 2020 году Президент РФ предложил концепцию поправок в основной закон страны. Обеспечить безусловный суверенитет, закрепить обязательные требования к значимым должностным лицам страны, гарантировать соблюдение социальных обязательств со стороны государства, повысить доверие к судебной системе и установить систему сдержек и противовесов в работе парламента и правительства. Одним из сопредседателей рабочей группы по подготовке проекта стал наш зем-



ляк, депутат ГД, доктор юридических наук Павел КРАШЕНИННИКОВ. С 21 января по 10 марта 2020 года прошло 10 заседаний, рассмотрено 391 поправка, 201 из них одобрена, затем их обсудила, скорректировала и приняла Государственная Дума. Решению предшествовала встреча Президента с лидерами всех парламентских фракций. За закон РФ о поправке к Конституции 11 марта голосовал Совет Федерации. За решения россияне голосовали в условиях разворачивающейся пандемии. Строгий масочный режим, санитарные нормы – но волю выразили почти 68 процентов избирателей, внесенных в списки для голосования.

Подготовила
Ольга УСТЬЯНЦЕВА

Партийная жизнь

Поддержка образования

В период пандемии быстрых решений потребовала сфера образования

«Единая Россия» в рамках всероссийской акции «Помоги учиться дома» помогла встать на «антиковидные рельсы» и педагогам, и учащимся. По информации, размещенной на сайте «Единой России», волонтеры и депутаты различных уровней, активисты и сторонники партии передали более 500 тысяч компьютеров и планшетов для дистанционного обучения школьников из нуждающихся семей.


Также удалось избежать негативного влияния пандемии на строительство новых школ. При участии проекта «Новая школа» с 2016 года в регионах появилось 370 новых образовательных учреждений на 270 тысяч мест. Суммарное финансирование масштабной программы составило 750 миллиардов рублей.

Важный фактор доступности среднего образования в малых городах и в сельской местности – транспортная обеспеченность. Решением этого вопроса в течение последних лет партия занимается вместе с региональными властями.

Продолжается реализация программы «Школьный автобус». С 2016 года в регионы их поставлено более девяти тысяч. А с этого года в регионы начнут поступать ежегодно не менее четырех тысяч школьных автобусов отечественного производства. Безопасных и современных. Всего до 2024 года в регионы будут направлено не менее 16 тысяч таких автобусов.

Еще одним решением, которое было принято при непосредственном участии «Единой России», стало введение во всех школах бесплатного горячего питания для младшеклассников по поручению Президента РФ – его теперь получают 7,3 миллиона учеников.

Напомним, правительство РФ направило 46 миллиардов рублей на выплаты беременным в трудной жизненной ситуации и одиноким родителям детей от восьми до 17 лет. Фракция «Единая Россия» обеспечила эти меры поддержки законодательно. Ими в этом году воспользуются более 400 тысяч будущих мам, которые ежемесячно будут получать 6350 рублей. Выплаты неполным семьям рассчитаны на поддержку более миллиона детей. Они составят половину прожиточного минимума на ребенка в регионе – в среднем 5,5 тысячи рублей, говорится в сообщении на сайте «Единой России». Оформить новые пособия можно уже с 1 июля, в том числе через портал госуслуг, где появится специальная форма.



WWW.MR-INFO.RU

Кликни «MR»!



Ирина ЧУРИЛИНА
Открытые источники

Новый амбициозный проект, который реализуется в Магнитогорске, все больше и больше удивляет своими масштабами и современными объектами.

Так, стало известно, что на территории парка «Притяжение» запланировано строительство океанариума и оранжереи. Пока нет конкретной визуализации объекта, и сложно представить внешний вид этих зданий. Однако, судя по уже имеющимся проектам других площадок, это будет ультрасовременный, легкий и динамичный дизайн. Сейчас известно, что объект флоры и фауны, сочетающий в себе океанариум и оранжерею, будет дополнен площадками для прогулок, игр, спокойного досуга и обучения. Эта зона расположится рядом с озером, площадь которого составит 12 гектаров. Береговая линия выстроится ансамблем из красивейших набережных, дополненных пляжем, сценой и панорамным рестораном.

Также на месте Притяжения появится искусственный холм высотой 35 метров, а это, для наглядности, – выше, чем девятиэтажный дом. На холме возведут смотровую площадку, подняться на него можно будет на специальном подъемнике. Еще одной удивительной изюминкой станет всепогодное покрытие для занятия горнолыжными видами спорта и катания на тюбингах круглый год.

Кроме всего прочего в «Притяжении» создадут тематический парк под открытым небом. Проект этой локации будет представлять собой благоустроенную парковую территорию, на которой расположены ремесленные, сувенирные, научно-исследовательские павильоны, арт-объекты, зоны отдыха и релакса.

Отметим, что на территории индустриального парка появится целый ряд локаций спортивного, оздоровительного, просветительского, научного и развлекательного характера. В музейно-образовательный комплекс войдут музей науки для взрослых и детей, музей истории металлургии и Магнитогорского металлургического комбината, выставочные пространства с постоянными и временными экспозициями. Библиотека, лекторий, научный центр, промышленные лаборатории и художественные мастерские. Объектами спортивно-событийного кластера станут крытые и открытые площадки для игровых видов спорта, фитнес-центр, 50-метровый бассейн, ледовая арена, многочисленные пешеходные, беговые, лыжные и веломаршруты, комплекс сооружений для экстремальных видов спорта. Парковый комплекс будет устроен на территории площадью более 160 гектаров, где расположатся зоны семейного отдыха с прогулочными дорожками, беседками, игро-

выми площадками, искусственными водоемами, зона активного отдыха с парком аттракционов, площадки для проведения культурных и спортивных мероприятий, а также природный парк. Вся территория освоения будет объединена общей ландшафтной концепцией.

Напомним, что парк «Притяжение» расположится на обширной территории общей площадью около 400 гектаров. Планируемый срок реализации проекта – пять лет. Строительство стартовало в 2020 году. К слову, каждый житель города может в любое время понаблюдать за ходом работ на строительном участке «Притяжения» на сайте.

Напомним, создание такого беспрецедентного проекта в Магнитогорске стало возможным благодаря частным инвестициям **председателя совета директоров ПАО «ММК» Виктора РАШНИКОВА**. Виктор Филиппович не раз подчеркивал, что Магнитогорск достоин иметь подобные территории, которые направлены на создание новых возможностей для всех жителей города.

Глава Магнитогорска Сергей БЕРДНИКОВ отметил, что парк «Притяжение» станет локальным местом, которое объединит горожан вне зависимости от возраста и увлечений.

ПЛЮСЫ ПРИТЯЖЕНИЯ

- Совершенно иной – качественно новый уровень возможностей для образования, творческого развития, отдыха и здорового образа жизни магнитогорцев и гостей города
 - Повышение привлекательности и рост возможностей для реализации в Магнитогорске
- Снижение оттока молодежи и работоспособного населения
 - Внедрение туристических направлений к индустриальному статусу города
- Повышение деловой активности в Магнитогорске
 - Повышение образовательного, научного и технологического потенциала жителей города
- Создание новых рабочих мест
 - Потенциал развития малого бизнеса

ЕЩЕ ОБЪЕКТЫ ПАРКА «ПРИТЯЖЕНИЕ»

Фитнес центр с бассейном

Ультасовременный фитнес-центр, где разместятся 50-метровый бассейн и спа-зона. Это площадка объединит все услуги в индустрии красоты и здоровья для всех возрастных категорий.



Ледовая арена

Ледовая арена футуристического дизайна с площадками для спортивных тренировок. Здесь же будут проводиться разного рода соревнования по фигурному катанию, шорт-треку и хоккею с шайбой.



Еще одной линией, представленной на экспозиции, будет тема роли человека в созидании окружающего мира.

Образовательно-деловой комплекс

Уникальное пространство включит в себя центр робототехники, конгресс-центр, оборудованный учебными аудиториями и коворкингвыми площадками. Здесь планируют проводить различные городские мероприятия и праздничные концерты. Общая вместимость центра – до 1500 человек.



Питание

На территории парка «Притяжения» предусмотрены зоны питания. Это целый комплекс, состоящий из концептуального фуд-холла, видовых ресторанов, сети баров и кафе, а также стрит-фуда.



Бульвар

В парке появится удобная пешеходная зона для приятных прогулок целыми семьями и компаниями. Комфорта такому отдыху добавит красивый вид гармоничного ансамбля зданий. Бульвар украсят фонтаны, современными арт-объектами и малыми архитектурными формами. Большое внимание уделяет ландшафтному дизайну.



Фристайл-арена

В арене будут работать центр художественной гимнастики, универсальная игровая, а также площадка для командных видов спорта. Здесь же появятся скалодром и мега-популярная аэротруба.



Музей мировой металлургии и галерея искусств

На музейных площадках расположатся экспозиции, которые расскажут о роли металла в производственных процессах. Также выставка представит яркие моменты становления Магнитогорска, веги его уникального прошлого и монументальная история Магнитогорского металлурги-



ческого комбината уже в современных реалиях с технологическими производствами и достижениями.

Отель 4*

Гости города смогут не только насладиться прогулкой и развлечениями парка «Притяжение», но остаться в этом невероятно интересном пространстве на несколько дней. Остановиться можно будет в прекрасном современном четырехзвездочном отеле на 150 номеров. В нем также разместятся ресторан, спа-центр, конференц-залы и прочие тематические площадки, соответствующие



требованиям спортивных федераций, звезд шоу-бизнеса и бизнес-структур. На крыше отеля оборудуют специальную смотровую площадку, откуда можно будет насладиться общей панорамой всего «Притяжения».

Детский развлекательный центр


Большое внимание уделено детским зонам. В том числе появится единое большое пространство с тематическими локациями, различающимися по возрастным особенностям и направлениям. «Обучение через развлечения» с активными играми, интеллектуальные квесты, аттракционы и активности –



это лишь малая толика всего увлекательного, что ждет юных магнитогорцев в этом мультимедийном парке.

Ресторан у озера

В центре парка появится красивое озеро. Ресторан европейской кухни с видом на озеро подойдет для проведения торжественных мероприятий, свадеб, банкетов с большим количеством гостей. Открытая сцена на береговой линии озера станет гармоничным продолжением бульвара.



ЦИФРЫ

ТЕРРИТОРИЯ **400**
гектаров

СРОК РЕАЛИЗАЦИИ **5**
лет

НАЧАЛО СТРОИТЕЛЬСТВА **2020**
год

Театр

Артисты театра куклы и актёра «Буратино» Ирина БАРАНОВСКАЯ и Ольга КУГАЙ стали лауреатами XV Международного фестиваля КУКАРТ



Наш «Петрушка» на Невском

Биеннале кукольных и синтетических театров КУКАРТ объединяет разные виды искусства, но главным остается искусство играющей куклы. Недаром он является самым крупным форумом кукольников России, «Золотой маской» в мире театров кукол, и попасть на него, а тем более – стать лауреатом более чем престижно. С 1993 года биеннале собирает десятки лучших театральных коллективов России и мира. Вот и в этом году, традиционно в неделю белых ночей, в Петербург приехали более 60 театров из всех уголков страны – от Калининграда до Южно-Сахалинска, а также зарубежные коллективы – из Казахстана, Эстонии, Финляндии, Германии, Израиля, Болгарии, Китая.

У фестиваля три программы, и одна из них, «Петрушка на Невском», собрала двадцать театров кукол, как государственных, так и частных, которые в течение 7 часов в режиме нон-стоп показывали свои спектакли для всех зрителей без ограничений на перекрестке Невского проспекта и ул. Малая Садовая, и один из них – наш «Буратино».

– Были спектакли классические, которые проходили на различных театральных площадках, но много всего интересного было и на улице в рамках спецпрограммы. Там были петрушечники, которые занимаются этим испокон веков, поддерживают фольклорные традиции, и те, кто ставят спектакли в современной манере, – рассказывает Ирина Барановская. – Были и знаменитые уличные театры, например, питерский театр пантомимы «Вокруг» – это общение жестами завораживает, мы все как будто побывали в каком-то волшебстве. Были марионетчики – как на них смотрели дети, все тянут ручки, потрогать! Были спектакли, например, театра «Крафт», которые возникли в пандемию, – артисты тщательно вымеряли дистанцию, развешивали скотч, а потом забирались в огромную коробку и в коробке показывали спектакль. И «Колобок», который нас потряс, – куклы на магнитном планшете, картинки, которые оживают, плюс сама харизма артиста. Это кладёшь новые мысли, течений: оказывается и так еще можно!

Путь на КУКАРТ для артистки театра и постановщика спектакля «Петрушка на войне» Ирины Барановской начался еще 1,5 года назад, когда она прошла обучение в ГИТИСе на курсе режиссера народного театра, самого знаменитого петрушечника России Александра ГРЕФА. Прикоснуться к многовековой традиции, да еще благодаря такому мэтру, было очень значимым событием, и в родной театр Ирина Анатольевна приехала с множеством идей и планов, но тут случилась пандемия.

Однако настоящим артистам и это не помеха. Вместе с Ольгой Кугай они разработали целую серию домашних спектаклей, которые транслировались онлайн прямо с кухни, в ход шло все, что ока-

залось под рукой. Не могли актеры пропустить и 75-летие Великой Победы, так из рук Ирины и Ольги Петрушка начал свой путь на войну, по дороге встретив и любовь, и смерть, и врагов, и друзей – все преодолел, дошел до Берлина, а Гитлер, как его встретил, сам яд принял.

Когда эту онлайн-постановку увидел Александр Греф, он был настолько впечатлен, что пригласил магнитогорцев на КУКАРТ – об этом можно было только мечтать. Самый известный петрушечник России следил за судьбой всех спектаклей-участников КУКАРТА, за тем, как их воспринимают зрители, за публикациями о них, так на сайт фестиваля попала и статья «Магнитогорского рабочего».

По дороге на престижное биеннале Петрушке пришлось принарядиться, обзавестись реквизитом, оформить в кукольные образы друзей и врагов, а Ирине и Ольге – пересмотреть массу материалов об агитационной работе на фронте и даже научиться играть на балалайке. Так получился великолепный спектакль, камерный, но с большим сердцем,



который завоевал любовь магнитогорских зрителей, а теперь и петербуржцев.

О том, что «Петрушка на войне» вошел в число лауреатов, Ирина и Ольга знали, еще уезжая из Магнитки, но главная задача была – оправдать доверие, а значит, не забывать, что дьявол – в мелочах. В уютном малом зале театра все проходило отлично, а как будет на улице, где возможен дождь, ветер и прочие неприятности? Как работать со звуком и реквизитом в полевых условиях? Поэтому Петрушка прошел боевое крещение в сквере Б. Ручьева, в рамках проекта «Летние парки Магнитки», и полученный опыт помог на КУКАРТе.

Артистам и звукорежиссеру пришлось везти в Питер на себе порядка 40 кг реквизита – кукол, ширму, выполненную в виде борта фронтальной машины, с которой велись концерты фронтальных бригад, собирать ее под дождем на Невском, но то, как приняли спектакль зрители, стоило всех усилий.

– Здесь, в Питере, где зрители искушенные, воспитанные на такой глубокой культуре, на таком многообразии, было труднее чем-то удивить, завладеть вниманием публики, ведь это улица, люди идут мимо, а кто-то и приехал специально, чтобы посмотреть до конца – это дорогого стоит, – говорит Ирина Барановская. – Нас очень внимательно все смотрели, очень сконцентрированно, была такая тишина, и когда начинали хлопать в конце, было очень приятно.

Кто-то проходил мимо по оживленному Невскому, а кто-то и приехал специально, чтобы посмотреть всю программу, благо, грантовая поддержка дает возможность сделать все спектакли бесплатными для зрителей, не только на открытых пространствах, но и в залах. Кто-то привозил с собой даже туристические коврики, чтобы на них с комфортом глядеть постановки, а кто-то просто положил на мостовую свернутую кофту, чтобы ребенок мог сесть и смотреть – в Питере к таким вещам относятся проще.

– На «Петрушек» приезжают семьями, из разных городов, это очень востребованная программа и в будущем в планах вывести этот проект в отдельный фестиваль, который будет проходить раз в два года, по нечетным, – говорит директор фестиваля Давид БУРМАН.

Программа фестиваля выстраивалась таким образом, чтобы одну и ту же тему (а главной темой этого фестиваля была Великая Отечественная война) показать зрителям с разных ракурсов. Какие-то работы были более, какие-то – менее удачными, но наш «Петрушка» зацепил всех.

– Спектакль Магнитогорского театра кукол и актёров «Буратино» рассказал детям о войне. Если говорить в двух словах, то спектакль «Петрушка на войне» – это повествование «несерьезно о серьезном». Это было потрясающе!!! Я стояла, как завороженная! – пишет о своих впечатлениях петербургский блогер Анна ЯКОВЛЕВА.

Волею судьбы удалось побывать на спектакле магнитогорскому серебряному волонтеру Римме ХАЯЛИЕВОЙ, которая была добровольцем на проходившем в то время в Питере ЕВРО-2020.

– Восторгу не было предела! Наши «буратиновцы» выступили супер! – говорит она.

Победа получилась заслуженной, но она – лишь шаг к новым успехам.

– Мы знаем, что нам есть куда расти, это не конечный вариант спектакля, – говорит Ирина Анатольевна. – Мы говорили с мастерами, и они нам посоветовали придумать больше трюковых моментов. Мы не бросаем работу над «Петрушкой», надо развивать эту тему, у нас уже масса идей и по другим спектаклям.

Наталья ЛОПУХОВА

Вакцинация

Защити себя!

3 и 4 июля магнитогорцы могут сделать прививку от COVID-19

3 июля вакцинация будет проходить на следующих площадках:

– с 11.00 до 15.00 – в ТРК «Гостинный двор» (вход с проспекта Карла Маркса, первая очередь, второй этаж, справа от эскалатора), ТРК «Семейный парк» (первый этаж), ТРК «Континент» (третий этаж, холл между развлекательным центром «Страна Мадагаскария» и кинотеатром);

– с 11.00 до 14.00 – в парке Вечного огня (у пункта проката детской площадки).

4 июля с 11.00 до 15.00 – так же в ТРК «Гостинный двор» (вход с проспекта Карла Маркса, первая очередь, второй этаж, справа от эскалатора), ТРК «Семейный парк» (первый этаж), ТРК «Континент» (третий этаж, холл между развлекательным центром «Страна Мадагаскария» и кинотеатром).

Отметим, что при походе на вакцинацию при себе необходимо иметь паспорт, СНИЛС и полис ОМС. На месте заполняется анкета и согласие на вакцинацию, медики вносят информацию в федеральный реестр вакцинированных. Перед процедурой также проводится сбор анамнеза, измерение давления, температуры, сатурации.

Помните: вакцинация – единственный способ остановить распространение инфекции.

Кадастр

Южноуральцы смогут выбрать землю для стройки онлайн

Заработал новый сервис по поиску участков для строительства «Земля для стройки»

Электронный ресурс поможет гражданам и компаниям выбрать и подать заявку на земельные участки под строительство жилья.

В 2020 году Росреестр по поручению Президента РФ Владимира ПУТИНА и Председателя Правительства РФ Михаила МИШУСТИНА во всех регионах России провел масштабную работу по выявлению свободных территорий для возможной застройки.

В целом по России выявлено порядка 5,7 тыс. земельных участков и территорий площадью около 104 тыс. га, которые подходят для жилищного строительства. На них можно построить более 300 млн кв. м жилья.

В результате совместной работы челябинского Росреестра, региональной Кадастровой палаты, органов государственной власти и местного самоуправления в Челябинской области выявлено более 250 участков и территорий общей площадью около 70 га, которые имеют потенциал вовлечения в оборот для жилищного строительства. Данные земли будут обозначены на Публичной кадастровой карте, чтобы заинтересованные лица в режиме онлайн могли выбрать и оценить пригодные для строительства жилья земли.

Размещение этой информации стало возможным благодаря заключению 10 июня текущего года соглашения между Росреестром и Правительством Челябинской области в лице областного Минстроя. Все сведения, необходимые для запуска нового сервиса «Земля для стройки», уже отправлены Минстроем в Федеральную кадастровую палату. В ближайшие дни сервис заработает, о чем южноуральцы будут обязательно проинформированы дополнительно.

Управление Росреестра по Челябинской области, Кадастровая палата по Челябинской области

«МР» не участвует в составлении программ телеканалов и не несет ответственности за возможные изменения

ПЯТНИЦА, 9 ИЮЛЯ

Программа предоставлена АНО «Телекомпания «ТЕРА»: (3519) 22-17-05, 22-51-70



07.00 «ТНТ. Gold» (16+)
08.00 Т/с «СашаТаня» (16+)
13.00 Т/с «Универ. Новая общага» (16+)
16.00 «Однажды в России». Спецдайджест (16+)
20.00 «Однажды в России» (16+)
21.00 «Comedy Club» (16+)
22.00 «Двое на миллион» (16+)
23.00 Т/с «Настя, соберись!» (18+)
23.40 «Женский стендап» (16+)
00.00 «Такое кино!» (16+)
00.35 «Импровизация» (16+)
03.10 «Comedy баттл». Суперсезон (16+)
04.05 «Открытый микрофон» (16+)
06.35 «ТНТ. Best» (16+)



05.00, 09.15 «Доброе утро»
09.00 «Новости»
09.50 «Жить здорово!» (12+)
10.55 «Модный приговор» (12+)
12.00 «Новости»
12.10 «Время покажет» (16+)
15.00 «Новости»
15.15 «Давай поженимся!» (16+)
16.10 «Мужское/Женское» (16+)
18.00 «Вечерние новости»
18.40 «На самом деле» (16+)
19.45 «Поле чудес» (16+)
21.00 «Время»
21.30 «Дансе Революция» (12+)
23.15 «Вечерний Ургант» (16+)
00.10 Д/ф «Стивен Кинг» (16+)
01.10 Юбилей группы «Цветы» (12+)
03.00 «Модный приговор» (12+)
03.50 «Давай поженимся!» (16+)
04.30 «Мужское/Женское» (16+)



06.00 «Настроение» (0+)
08.10, 11.50 Х/ф «Хрустальная ловушка» (12+)

«МР» не участвует в составлении программ телеканалов и не несет ответственности за возможные изменения

СУББОТА, 10 ИЮЛЯ

Программа предоставлена АНО «Телекомпания «ТЕРА»: (3519) 22-17-05, 22-51-70



07.00 «ТНТ. Gold» (16+)
08.00 Т/с «СашаТаня» (16+)
14.00 Т/с «Реальные пацаны» (16+)
22.00 «Женский стендап» (16+)
23.00 «Stand Up» (16+)
00.00 Т/с «Настя, соберись!» (18+)
03.05 «Импровизация» (16+)
04.00 «Comedy баттл». Суперсезон (16+)
04.50 «Открытый микрофон» (16+)
06.35 «ТНТ. Best» (16+)



06.00 «Доброе утро. Суббота»
09.45 «Слово пастыря» (0+)
10.00 «Новости»
10.15 «На дачу!» (6+)
11.15, 12.15 «Видели видео?» (6+)
12.00 «Новости»
13.55 К 75-летию Валентины Толкуновой. «Голос русской души» (12+)
15.00 «Наталья Варлей. «Свадьбы не будет!» (12+)
16.05 «Кто хочет стать миллионером?» (12+)
17.35 Концерт «Аль Бано и Ромина Пауэр» (12+)
19.10, 21.20 «Сегодня вечером» (16+)
21.00 «Время»
22.30 «Выпускник-2021» (12+)
00.25 Х/ф «Загадка Анри Пика» (16+)
02.05 «Модный приговор» (12+)
02.55 «Давай поженимся!» (16+)
03.35 «Мужское/Женское» (16+)



06.20 Х/ф «Разорванный круг» (12+)
08.05 «Православная энциклопедия» (6+)
08.30 Х/ф «Взрослая дочь, или Тест на...» (16+)

11.30 «События»
12.20, 15.05 Х/ф «Змеи и лестницы» (12+)
14.30 «События»
14.50 «Петровка, 38» (16+)
16.55 Д/ф «Актерские драмы. Вредные родители» (12+)
17.50 «События»
18.10 Х/ф «Котов обижать не рекомендуется» (12+)
20.00 Х/ф «Колдовское озеро» (16+)
22.00 «В центре событий» (16+)
23.10 «Приют комедиантов» (12+)
01.05 Х/ф «Блеф» (12+)
02.45 Х/ф «Тень стрекозы» (12+)
05.45 Д/ф «Олег Даль. Между прошлым и будущим» (12+)



05.00 «Утро России»
05.07, 06.07, 07.07, 08.07 Местное время. «Вести – Южный Урал». Утро (Ч)
05.35 Местное время. «Вести – Южный Урал». Утро (Ч)
05.40 «Утро России»
06.35 Местное время. «Вести – Южный Урал». Утро (Ч)
06.40 «Утро России»
07.35 Местное время. «Вести – Южный Урал». Утро (Ч)
07.40 «Утро России»
08.35 Местное время. «Вести – Южный Урал». Утро (Ч)
08.40 «Утро России»
09.00 Местное время. «Вести – Южный Урал» (Ч)
09.30 «Утро России». «Южный Урал» (Ч)
09.55 «О самом главном» (12+)
11.00 «Вести»
11.30 «Судьба человека» с Борисом Корчевниковым (12+)
12.40 «Вести» (12+)
14.00 «Вести»
14.30 Местное время. «Вести – Южный Урал» (Ч)



05.00 «Утро России. Суббота»
08.00 Местное время. «Вести – Южный Урал» (Ч)
08.20 Местное время. «Утро России» (Ч)
08.35 «По секрету всему свету» (12+)
09.00 «Формула еды» (12+)
09.25 «Пятеро на одного» (12+)
10.10 «Сто к одному» (12+)
11.00 «Вести»
11.30 «Юмор! Юмор! Юмор!!!» (16+)
12.35 «Доктор Мясников» (12+)
13.40 Т/с «Полоса отчуждения» (12+)
18.00 «Привет, Андрей!» Вечернее шоу Андрея Малахова (12+)
20.00 «Вести»
21.00 Х/ф «Токсичная любовь» (12+)
01.05 Х/ф «Мезальянс» (12+)



08.00 Смешанные единоборства. Bellator. Хуан Арчулета против

14.55 Т/с «Косатка» (12+)
17.00 «Вести»
17.15 «Андрей Малахов. Прямой эфир» (16+)
18.40 «60 минут» (12+)
20.00 «Вести»
20.45 Местное время. «Вести – Южный Урал» (Ч)
21.00 «Я вижу твой голос» (12+)
22.40 Х/ф «Мой близкий враг» (12+)
02.25 Х/ф «Я его слепила» (12+)
04.10 Т/с «Женщины на грани» (16+)



08.00 «Новости»
08.05 «Все на Матч!» Прямой эфир
11.00 «Новости»
11.05 Автоспорт. Ралли-рейд «Шелковый путь» (0+)
11.25 Х/ф «Диггстаун» (16+)
13.30 «Кубок «Париматч» Премьер». «Специальный репортаж» (12+)
13.50 «Новости»
13.55 «Все на Матч!» Прямой эфир
14.30 «Главная дорога» (16+)
16.30 Футбол. Чемпионат Европы-2020. Лучшие голы (0+)
17.00 «Все на Матч!» Прямой эфир
17.25 «Новости»
17.30 Смешанные единоборства. Опе FC. Прямая трансляция из Сингапура
19.35 «Все на Матч!» Прямой эфир
11.00 «Вести»
20.00 Велоспорт. Трек. Кубок наций. Прямая трансляция из Санкт-Петербурга (12+)
22.30 «Все на ЕВРО!» Прямой эфир
23.15 Легкая атлетика.

Патрика Микса. Трансляция из США (16+)
09.00 «Новости»
09.05 «Все на Матч!» Прямой эфир
11.00 «Новости»
11.05 Автоспорт. Ралли-рейд «Шелковый путь» (0+)
11.25, 13.40 Т/с «В созвездии Стрельца» (12+)
13.35 «Новости»
15.50 «Новости»
15.55 «Все на Кубок «Париматч» Премьер!» Прямой эфир
16.30 Х/ф «Последняя гонка» (16+)
18.25 «Новости»
18.30 Футбол. Кубок «Париматч» Премьер. «Рубин» (Казань) – «Химки» (Московская область). Прямая трансляция
21.00 «Все на Матч!» Прямой эфир
22.00 Профессиональный бокс. Майк Тайсон против Майкла Спинкса (16+)
22.15 Профессиональный бокс. Майк Тайсон против Лу Савариза (16+)
22.35 Профессиональный бокс. Майк Тайсон против Джулиуса Фрэнсиса (16+)
23.00 «Все на ЕВРО!» Прямой эфир
00.00 «Новости»
00.05 Футбол. ЕВРО 2020 г. Лучшее (0+)
02.00 «Все на Матч!» Прямой эфир
02.40 «Один день в Европе» (16+)
03.00 «Новости» (0+)
03.05 Футбол. Кубок «Париматч» Премьер. «Рубин» (Казань) – «Химки» (Московская область) (0+)
05.00 «Заклятые соперники» (12+)
05.30 Велоспорт. Кубок наций. Трансляция из Санкт-Петербурга (0+)
06.30 «Спортивный детектив». «Тайна двух самолетов» (12+)
07.30 Современное пятиборье. Чемпионат Европы. Мужчины. Трансляция из Нижнего Новгорода (0+)



05.00 Т/с «Прокурорская проверка» (12+)

«Бриллиантовая лига». Прямая трансляция из Монако
01.00 «Все на Матч!» Прямой эфир
02.00 Автоспорт. Российская Дрифт серия. Гран-при г. Трансляция из Санкт-Петербурга (0+)
03.00 «Новости» (0+)
03.05 Х/ф «Человек в синем» (12+)
05.05 Хоккей. НХЛ. Кубок Стэнли. «Монреаль Канадиенс» – «Тампа-Бэй Лайтнинг». Прямая трансляция
07.40 Современное пятиборье. Чемпионат Европы. Женщины. Трансляция из Нижнего Новгорода (0+)



05.00, 09.00, 13.00, 17.30 «Известия»
18.30 Т/с «Улицы разбитых фонарей-10» (16+)
19.30 Т/с «След» (16+)
00.25 Т/с «Прокурорская проверка» (12+)



04.55 Т/с «Лесник» (16+)
06.30 «Утро. Самое лучшее» (16+)
08.00, 10.00, 13.00 «Сегодня»
11.25 Т/с «Красная зона» (12+)
13.00 «Сегодня»
13.20 «Чрезвычайное происшествие» (16+)
14.00, 16.25, 19.40 Т/с «Ментовские войны» (12+)
16.00, 19.00 «Сегодня»
02.00 «Квартирный вопрос» (0+)
02.55 «Их нравы» (0+)
03.20 Т/с «Адвокат» (16+)

07.10 Х/ф «Не может быть!» (12+)
09.00 Т/с «Свои» (16+)
12.20 Т/с «Условный мент» (16+)
17.30 Т/с «След» (16+)
00.15 Т/с «Следствие любви» (16+)



04.45 Т/с «Лесник» (16+)
07.20 «Кто в доме хозяин» (12+)
08.00 «Сегодня»
08.20 «Готовим с Алексеем Зиминным» (0+)
08.45 «Поедем, поедим!» (0+)
09.25 «Едим дома» (0+)
10.00 «Сегодня»
10.20 «Главная дорога» (16+)
11.00 «Живая еда» с Сергеем Малоземовым (12+)
12.00 «Квартирный вопрос» (0+)
13.05 «НашПотребНадзор» (16+)
14.10 «Физруки. Будущее за настоящим» (6+)
15.00 «Своя игра» (0+)
16.00 «Сегодня»
16.20 «Следствие вели...» (16+)
18.00, 19.25 Т/с «Уцелевшие» (16+)
19.00 «Сегодня»
22.30 «Маска» (12+)
01.45 «Дачный ответ» (0+)
02.40 Т/с «Адвокат» (16+)



06.00 «Ералаш» (6+)
06.05 М/с «Фиксики» (0+)
06.25 М/с «Приключения Вуди и его друзей» (0+)
06.45 М/с «Три кота» (0+)
07.30 М/с «Приключения Вуди и его друзей» (0+)
08.00 М/с «Лекс и Плу. Космические таксисты» (6+)
08.30 Шоу «Уральских пельменей» (16+)
08.40 Т/с «Папа в декрете» (16+)
09.00 «ПроСто кухня» (12+)
10.00 Х/ф «Бриллиантовый поглицейский» (16+)
12.00 Х/ф «Поймай толстуху, если сможешь» (16+)
14.10 Х/ф «Рыцарь дня» (12+)
16.25 Х/ф «Зван Всемогущий» (12+)



06.00 «Ералаш» (6+)
06.10 М/с «Фиксики» (0+)
06.45 М/с «Спирит. Дух свободы» (6+)
07.10 М/с «Приключения Вуди и его друзей» (0+)
08.00 Т/с «Совершенно летние» (12+)
09.00 Т/с «Воронины» (16+)
10.00 Х/ф «Случайный шпион» (12+)
11.45 Х/ф «Медальон» (16+)
13.25 Х/ф «Шпион по соседству» (12+)
15.20 Шоу «Уральских пельменей» (16+)
21.00 Х/ф «Поймай толстуху, если сможешь» (16+)
23.15 Х/ф «Достать ножи» (16+)
01.50 Х/ф «Интервью с вампиром» (16+)
03.45 «6 кадров» (16+)
05.05 Мультфильмы (0+)
05.50 «Ералаш» (6+)



06.00, 09.20 Т/с «Вход в лабиринт», 3-5 серии (к/ст им. М. Горького, 1989) (12+)
09.00 «Новости дня»
10.30 Х/ф «Черный квадрат» (Россия, 1992) (12+)
13.30, 16.05 Т/с «Тулский-Токарев», 5-12 серии (Россия, 2010) (16+)
16.00 «Военные новости»
20.35 Д/ф «Выбор Филби» (12+)
21.15 «Обозрение. В Магнитке» (т/к «ТЕРА»)
21.25 Х/ф «Проект «А»» (Гонконг, 1982) (12+)
23.20 Х/ф «Проект «А»-2» (Гонконг, США, 1987) (12+)
01.20 Т/с «Солдатские сказки»

18.25 Х/ф «Белоснежка и охотник» (16+)
21.00 Х/ф «Белоснежка и охотник-2» (16+)
23.15 Х/ф «Другой мир. Войны крови» (18+)
00.55 Х/ф «Достать ножи» (16+)
03.10 «6 кадров» (16+)
05.05 Мультфильмы (0+)
05.50 «Ералаш» (6+)



06.00 Д/с «Сделано в СССР» (6+ (со скрытыми субтитрами))
06.15 Х/ф «Волшебная лампа Аладдина» (к/ст им. М. Горького, 1966) (6+)
08.00, 13.00, 18.00 «Новости дня»
08.05 «Обозрение. В Магнитке» (т/к «ТЕРА»), повтор от 09.07.2021 г.
08.15 Х/ф «Баллада о доблестном рыцаре Айвенго» («Мосфильм», 1983) (12+)
10.00 «Круиз-контроль». «Минеральные Воды – Пятигорск» (6+ (со скрытыми субтитрами))
10.30 «Легенды цирка» с Эдгардом Запашным. «Дрессировщики пеликанов Лекаревы» (6+ (со скрытыми субтитрами))
11.00 «Улика из прошлого». «Звездные войны Рейгана. Как США обманули мир?» (16+ (со скрытыми субтитрами))
11.45 Д/с «Загадки века» с Сергеем Медведевым. «Обмен дипломатами» (12+ (со скрытыми субтитрами))
12.30 «Не факт!» (6+ (со скрытыми субтитрами))
13.15 «СССР. Знак качества» с Гариком Сукачевым. «Жизнь в Стране Советов – все включено!» (12+ (со скрытыми субтитрами))
14.05 «Легенды кино». «Георгий Вицин» (6+ (со скрытыми субтитрами))
15.00, 18.15 Т/с «Смерть шпионам. Лисья нора», 1-4 серии (Беларусь, Россия, 2012) (12+)
19.15 Х/ф «Механик» (Россия, 2012) (16+)

Саша Черного», 1-4 серии (Россия, 2011) (12+)
04.50 Д/ф «Таежный космодром» (12+)
05.45 Д/с «Оружие Победы» (6+ (со скрытыми субтитрами))



06.30 «Новости культуры»
06.35 «Пешком...» (0+)
07.00 «Новости культуры»
07.05 «Легенды мирового кино» (0+)
07.30 «Новости культуры»
07.35 «Тринадцать плюс...» (0+)
08.15 Д/с «Забываемое ремесло» (0+)
08.30 «Новости культуры»
08.35 Х/ф «День ангела» (12+)
09.45 «Цвет времени» (0+)
10.00 «Новости культуры»
10.20 Х/ф «Песнь о счастье» (0+)
11.45 Спектакль «Ревизор» (0+)
15.00 «Новости культуры»
15.05 «Тринадцать плюс...» (0+)
15.45 Д/с «Забываемое ремесло» (0+)
16.00 Т/с «Следствие ведут ЗнаТоКи» (0+)
17.35 Д/ф «Испания. Тортоса» (0+)
18.00 «Мастера скрипичного искусства» (0+)
18.45 «Сердце на ладони» (0+)
19.30 «Новости культуры»
19.45 «Искатели» (0+)
20.35 «Поет Елена Камбурова» (0+)
22.10 Х/ф «Я тебя ненавижу» (0+)
23.30 «Новости культуры»
23.50 Х/ф «Море внутри» (16+)
01.55 «Искатели» (0+)
02.40 М/ф «Догони-ветер» (0+)

21.05 Х/ф «О нем» (Россия, 2012) (12+)
22.50 Х/ф «Дачная повздка сержанта Цыбули» (к/ст им. А. Довженко, 1979) (12+)
00.15 Х/ф «Баллада о доблестном рыцаре Айвенго» («Мосфильм», 1983) (12+)
01.45 Т/с «Грозное время», 1-4 серии (Россия, 2010) (16+)
04.35 Д/ф «Зоя Воскресенская. Мадам «совершенно секретно» (12+)
05.20 Д/ф «Живые строки войны» (12+)



06.30 «Святые христианского мира» (0+)
07.05 М/ф «Остров капитанов» (0+)
08.35 Х/ф «Я тебя ненавижу» (0+)
09.55 «Обыкновенный концерт» (0+)
10.20 Х/ф «Фантазии Веснухина» (0+)
12.30 «Большие и маленькие» (0+)
14.30 Д/ф «Бегемоты – жизнь в воде» (0+)
15.30 Х/ф «Мой нежно любимый детектив» (0+)
16.55 Д/с «Предки наших предков» (0+)
17.35 Концерт на Соборной площади Милана (0+)
19.05 Д/с «Даты, определившие ход истории» (0+)
19.35 Х/ф «Дела сердечные» (12+)
21.05 «Клуб 37» (0+)
22.15 Х/ф «Палата № 6» (16+)
23.40 «Танцуй, дерись, люби, умирай». В дороге с Микисом Теодоракисом (0+)
01.05 Д/ф «Бегемоты – жизнь в воде» (0+)
02.00 «Искатели» (0+)
02.45 М/ф «Заяц, который любил давать советы» (0+)

📌 По родному краю

До самой романтичной в Белорецком районе точки на карте от Магнитогорска – 200 километров

Можно уложиться в однодневное путешествие, благо летний день долог. Едем через Белорецк и Серменево на Уфу. Проезжать селения обходными – объездные дороги, хорошие заправки.

Чуть выше села Ассы по течению реки – громовые камни. Красные гиганты извергают молнии, если по ним стучать. Легенда? Но в долине Инзера, что вдоль хребта Зильмердак, грозы действительно часты. Река Юрмаш, исток которой венчается громовыми камнями, платит людям за спокойствие: воды ее целебны. Впадая в Инзер, бурная Юрмаш успокаивается. Ведь протекать приходится мимо скалы Любви и Розовых скал. Как быть непокорной в таком месте?

На 137 километре от дома – граница Южно-Уральского государственного заповедника. Центральная усадьба находится еще через 13, в деревне Реветь. Едете на несколько дней? Можно полюбопытствовать. Посещение платное, за эти деньги в путь с вами должен идти проводник. Три экологические тропы, сайт знакомит с возможными маршрутами. Купив билет (обязательно разрешение, иначе штраф), можно замануться на покорение Малого Ямантау. Тропа нетяжелая, перепад высот незначительный, около пяти километров в одну сторону. Дорога идет лесом, и только на самой вершине открывается панорама на высочайшую точку Южного Урала – Большой Ямантау. Овеянную тайнами высоту в 1640 метров стоит посмотреть, поскольку легально ее не покорить: строго охраняемая территория закрытого территориального образования.

Или сразу дальше? Проезжаем разросшееся селение Инзер с рынком, где представлены медвежий, барсучий жиры, травы. Через километр – Усмангали. Немного останется от этой точки до знаменитого «тещиного языка», где дорога петляет, а угол разворота составит 180 градусов, – есть вариант проехать и глянуть.

От Усмангали на Ассы – вправо, по указателю. Дорога прекрасна по видам и качеству. Первое розовое: даже отсыпка полотна отдает фиолетовым. Хребет сложен остатками вулканических пород, в которых затесались осколки древних рифейских то ли раковин, то ли моллюсков ярких оттенков.

Въезжаем в село и видим живописный мост через Инзер. Одна из красивейших рек горного Урала. Сплавы, туристы и отшлифованные потоками камни. Ищите место для парковки на обочине и спускайтесь к воде, у моста лестница. Прекрасный обзор на второе по счету розовое образование – Скалу любви. Версии ракушечно-моллюсковых включений рассматриваются, но не доказаны. Зато любовь доказательств не требует. Он полюбил, она полюбила, мезальянс, двойной суицид и утопление. Теперь красавица

и батыр застыли над рекой. Потребуется воображение, чтобы найти и профиль преследователя влюбленных, отца девушки. Он также закончил с собой из чувства вины. Красивая легенда и необычайно насыщенный розовый оттенок скального образования.

Едем еще 800 метров до железнодорожного переезда. Направо проезд к корпусам здравницы, далее – коттеджи центра отдыха. Цены от 1500 рублей без питания, с ковидными ограничениями потребуется прививка. Рассмотрите вариант палатки, их ставят вдоль берега. Есть интересное предложение – автобус в лесу. Инстаграмное, достойное рассмотрения решение. Источник с питьевой водой рядом: от въезда в санаторий 20 метров по дороге вверх и по лестнице вниз. Ориентируетесь на беседку. Снизу же найдете и проход через «железку» к стояночным местам Инзера.

Планируете уложиться в один день? От переезда уходим на указатель «Музей Мубарякова». Через 100 метров – источник с целебной водой, открыт для свободного пользования. Отправляя ее на анализы в Германию: ценная, сопоставима с лучшими курортами западноевропейской страны. Но не увлекаемся, вода очень соленая, пить можно только разведенную.

Хорошо видна вторая река, Юрмаш. Причудлива, постоянно норовит сменить русло,

Розовый тур с грозами и водами



Вид на розовые скалы с берега Инзера

Ольга Устьянцева



Ассы

ризенной стеной выстроились поодаль скромницы. Воздух съедобен. Вверх по течению, чуть далее деревни будут красные громовые камни, тайны которых «упростили» ученые. Якобы дело в подземных залежах газов, что способствуют скоплению грозовых фронтов. Проверьте, постучите. Но путь туда – только пешком.

Для автомобилистов движение проще: отсыпанная дорога ведет от переезда влево, туда, где видна двухэтажная школа. От нее возможен поход по тропе на гору Малякур, 440 метров абсолютной высоты. Сама местность уже на 200 метров над уровнем моря – подъем вроде бы небольшой, но круто. Наградой для спортивных станут виды и необычные для Урала: на склоне горделиво топорщатся дубы.

Легенды говорят о крушении в этом месте повозок кочевых башкир. Также в разных версиях пересказывается история о том, что в семидесятых во время соревнования скалолазов под Сосновкой (деревня Белорецкого района) начался смерч. Донесся до Малякура и ушел, образовав просеку. Людей стихия пощадила, не случайно один из перевалов «Зильмердак» – укрощающий ветер.


Нам дальше, по указателю «Розовые скалы». Туристы иногда идут пешком вдоль железнодорожного полотна от станции. Можно упростить путь: проезжаем три километра щебенки и грунта, снова указатель. 200 метров вниз по дороге пешком, переходим рельсы, стоим на берегу Инзера. Фантастическая панорама. Скалы удивительно розовые. Отчаянные переходят реку и по тропкам карабкаются на высоту. Со смотровой площадки открывается вид на

петли Инзера. Подъем займет время, возможно, достаточно и видов?

Нас ждет каменная река. Продолжаем движение – отсыпанная камнями дорога ведет в селение Бриш. Не перепутайте с Бриштамаком: он ранее, еще до Ассов. Разница названий, но все связано с рекой Бриш. «Тамак» ассоциировано с башкирским определением горловины или горла. Река и ее устье, поглощение. За Бришем же – Искушта, проехав которую насквозь и взяв чуть левее, вы обнаружите Каменный овраг. От Ассов 28 километров. Путь показывает Яндекс-карта, выверяйте движение. Зрелище для тех, кто еще не видел курумы, легендарные каменные реки, образованные осыпями древних горных вершин. Эти виды скромнее, не сравнить с таганайскими или зюраткульскими, да и у более близкого нам Отнурка поинтереснее, но представление создается.

Горы и места и в историческом смысле интересные. У недалекого Габдюково в Гражданскую войну шли сражения – по сей день находят старое оружие. Реками сплавливали с заводов чугунные чушки: их отсыкивают по берегам Бриша. Дальнейший путь – только для смелых и наделенных внедорожниками. От Искушты до Мулдакаево тракт вполне проезжий. А потом по прямой – сорок семь километров до Катав-Ивановска. Внедорожники, залепанные грязью до самого верха, пробираются, штурмуя местами Лемезу. Нам этого не нужно. Но логика в сокращении пути, соединяющем Белорецкий край и Транссибирскую магистраль, есть. Белорецкая узкоколейная железная дорога. История и символ активного развития Урала. Владальцы белорецких заводов некогда это поняли и решили строить узкоколейную железную дорогу. За три года, начиная с 1909, создан участок Катав-Ивановск – Белорецк. Ныне дорога не действует. Местные жители преодолевают экстремальный путь, разбитый лесовозами. Говорят, не строя хорошую дорогу, хотя проект был. На вопрос «почему?», загадочно намекают про залежи драгоценных металлов по всей территории. Верим, не зря называют Башкирию кладовой. Сокровищницей как минералов, так и туристических впечатлений.

Ольга УСТЬЯНЦЕВА



Укрощенная Юрмаш

Фоторепортаж

Зелёный наряд

Магнитогорск красив в любое время года, но неповторимо прекрасен летом, когда городские парки и скверы утопают в зелени и цветах, и так приятно бывает провести там часы отдыха...



Людмила Воронцова «МР»

Посудите сами: в нашем городе 47 парков и скверов, и каждому из них к лету нужно подарить цветочный «наряд», обеспечить уходом деревья и кустарники, а также содержать в порядке территорию – а сегодня зеленые площадки Магнитки благоустроены, снабжены спортивным и игровым оборудованием, также обустроены пляжи. В целом за радующей глаз картинкой и организацией различных видов отдыха в черте города стоит большой труд многих людей.

Только цветов на территориях городских скверов и парков нынешним летом высажено около 734 тысяч – зоны отдыха украсили одиннадцать видов растений: пеларгония, петунья, цинерария, бархатцы и другие. Из них на клумбах составили узоры по заранее подготовленным эскизам.

Кроме того, в 2021 году в рамках программы озеленения ПАО «ММК» планируют высадить более 1600 деревьев, по муниципальной программе «Развитие дорожного хозяйства и благоустройства города Магнитогорска» – более 450 саженцев крупномерных деревьев и около 3000 штук кустарника. Кроме того, к работе по озеленению подключатся коммерческие организации, муниципальные предприятия, организации, обслуживающие вновь застраиваемые микрорайоны.

Продолжается обустройство набережной реки Урал в районе парка у Вечного огня, благоустройство на территориях будущих парков – Южного и «Притяжение», в будущем году грядет преобразование сквера Трех поколений, победившего в голосовании по программе «Формирование комфортной городской среды».

Город год от года становится все красивее, и дело чести горожан – сберечь его таким для будущих поколений магнитогорцев.



Магнитки



Реклама и объявления

На сезонную работу
**В КРЫМУ
ТРЕБУЮТСЯ**

- Повара с опытом работы на готовую продукцию
- Кухонные рабочие
- Уборщицы зала
- Аниматоры
- Сантехник

Отдых на море в подарок!
Тел. +79787565209 Ирина Вячеславовна

**ООО «МЕБЕЛЬНОЕ
ПРОИЗВОДСТВО»
срочно требуются:**

- укладчики пиломатериалов, деталей и изделий из древесины;
- менеджер по продажам;
- станочники деревообрабатывающих станков;
- водитель погрузчика;
- водитель автомобиля (КамАЗ).

**Адрес: ул. Чаадаева, 24.
Телефон 39-03-44.**

**ООО "ВЕКТОР СК"
требуются БЕТОНЩИКИ**

Ведем бетонные работы в г. Челябинске (вахта 20/10), на строительстве многоэтажных жилых домов. Суточные 200 р./сут., проезд из Магнитогорска, проживание за наш счет.

Оплата сдельная (за вахту 50 000 в среднем), оформление.
Обращаться: тел. 8-904-974-75-78.

Granit Service M

Предъявляете купон 5% дополнительная скидка

**БЛАГОУСТРОЙСТВО ТЕРРИТОРИЙ
ПАМЯТНИКИ, МОНУМЕНТЫ, КОМПЛЕКСЫ, ОГРАДЫ**
(ПАМЯТНИКИ ГРАНИТНЫМИ
ПО СИСТЕМЕ ВСЕ ВКЛЮЧЕНО И СТЕПЛЯ ТУЛЬЯ ЦЕЛЕ ГОРНИК
ПОРТРЕТ, НАДПИСЬ)
ЗА 24900.

- высадка и обшивка пантокой
- металлические и кованые изделия
- мраморная крошка
- фото на эмали
- фото на граните
- бесплатное хранение

ОТ ЭКОНОМ ДО ЭЛИТ • РАССРОЧКА БЕЗ %

+7 (3519) 29-77-29
8-951-800-08-08
Гагарина, 18

vk.com/granitservis
granitservis@mail.ru
С 10:00 ДО 18:00

Изянание Магнитогорский рабочий

Кликни «МР»
WWW.MR-INFO.RU

АДРЕС РЕДАКЦИИ и издателя: 455044, Челябинская область, г. Магнитогорск, пр. Ленина, 74; http://www.mr-info.ru; e-mail: mr@mr-info.ru, mr-reklama@mail.ru reklamamr@yandex.ru Распространяется по подписке и в розницу. Цена свободная. НАШ ИНДЕКС: 54599

**Магнитогорский
РАБОЧИЙ**

№ 71 (23212). 03.07.2021

Регистрационное свидетельство
ПИ № ТУ 74-00833
от 30.10.2012 г.

Учредитель и издатель:
АНО «Редакция газеты «Магнитогорский рабочий».
Газета зарегистрирована
Управлением Федеральной службы по надзору
в сфере связи, информационных технологий
и массовых коммуникаций по Челябинской области.
Выпуск издания осуществляется при финансовой
поддержке Министерства цифрового развития, связи
и массовых коммуникаций Российской Федерации.

Главный редактор
Куралай Бримжановна АНАСОВА
Приемная 26-33-50
Служба новостей 26-33-57
Рекламная служба 26-33-36, 26-33-52 (т/ф)
Служба подписки и доставки 26-33-49
mr_dostavka@bk.ru

Тираж 15235. Заказ № 3192.
Отпечатано ЗАО «МДП»:
455023, Челябинская область,
г. Магнитогорск, пр. К. Маркса, 69.
Объем 3 печатных листа.
Подписано в печать по графику
02.07.2021 в 17.30.
Фактически 02.07.2021 в 18.00.

За содержание и достоверность рекламных материалов, программы ТВ и прогноза погоды редакция ответственности не несет. При воспроизведении в печатном, электронном или ином виде ссылка на «Магнитогорский рабочий» обязательна.



Номер набран и сверстан в редакции газеты.

- 17) приложение № 3 к постановлению изложить в новой редакции (приложение № 3).
2. Настоящее постановление вступает в силу после его официального опубликования.
3. Службе внешних связей и молодежной политики администрации города (Рязанова О. М.) опубликовать настоящее постановление в средствах массовой информации.
4. Контроль исполнения настоящего постановления возложить на заместителя главы города Куревич М. В.

Глава города С. Н. БЕРДНИКОВ

Приложение № 1
к постановлению администрации города
от 30.06.2021 № 6942-П

Приложение № 3
к Административному регламенту

Приложение № 3
к постановлению администрации города
от 30.06.2021 № 6942-П

Приложение № 3
к постановлению администрации города
от 05.06.2014 № 7648-П

**АДМИНИСТРАЦИЯ
ГОРОДА МАГНИТОГОРСКА ЧЕЛЯБИНСКОЙ ОБЛАСТИ**
Управление архитектуры и градостроительства

Кому _____
(фамилия, имя, отчество – для граждан;
полное наименование организации –
для юридических лиц)

Куда _____
(почтовый индекс и адрес
заявителя согласно заявления)

Уважаемый (-ая) _____!

На поступившее заявление _____
(дата, входящий номер)

о _____
(указывается краткое содержание заявления)

сообщаем следующее.

На основании _____
(указываются нормы (пункты, статьи) правовых актов, несоблюдение которых
привело к принятию такого решения, содержание данных норм)

Вам отказано в предоставлении муниципальной услуги _____
(указывается наименование)

по следующим причинам: _____

Причины, послужившие основанием для принятия решения об отказе в
предоставлении муниципальной услуги (излагается, в чем именно выразилось
несоблюдение требований указанных выше правовых актов)

Настоящий отказ в предоставлении муниципальной услуги _____
(указывается наименование)

может быть обжалован в досудебном порядке.

Начальник управления архитектуры
и градостроительства _____ ФИО
(подпись)

Исполнитель
контактный телефон _____

Приложение № 2
к постановлению администрации города
от 30.06.2021 № 6942-П

Приложение № 4
к Административному регламенту

**АДМИНИСТРАЦИЯ
ГОРОДА МАГНИТОГОРСКА ЧЕЛЯБИНСКОЙ ОБЛАСТИ**
Управление архитектуры и градостроительства

Кому _____
(фамилия, имя, отчество – для граждан;
полное наименование организации –
для юридических лиц)

Куда _____
(почтовый индекс и адрес
заявителя согласно заявления)

Уважаемый (-ая) _____!

Настоящим письмом сообщая Вам, что в приеме документов по заявлению № _____
от _____ (дата, входящий номер заявления) о предоставлении муниципальной услуги

по рассмотрению результатов инженерных изысканий Вам отказано в связи с тем, что _____

что противоречит (является нарушением) _____

_____ (указывается соответствующий пункт Административного регламента,
либо делается ссылка на соответствующий нормативно-правовой акт)

Для устранения причин отказа в приеме документов Вам необходимо _____

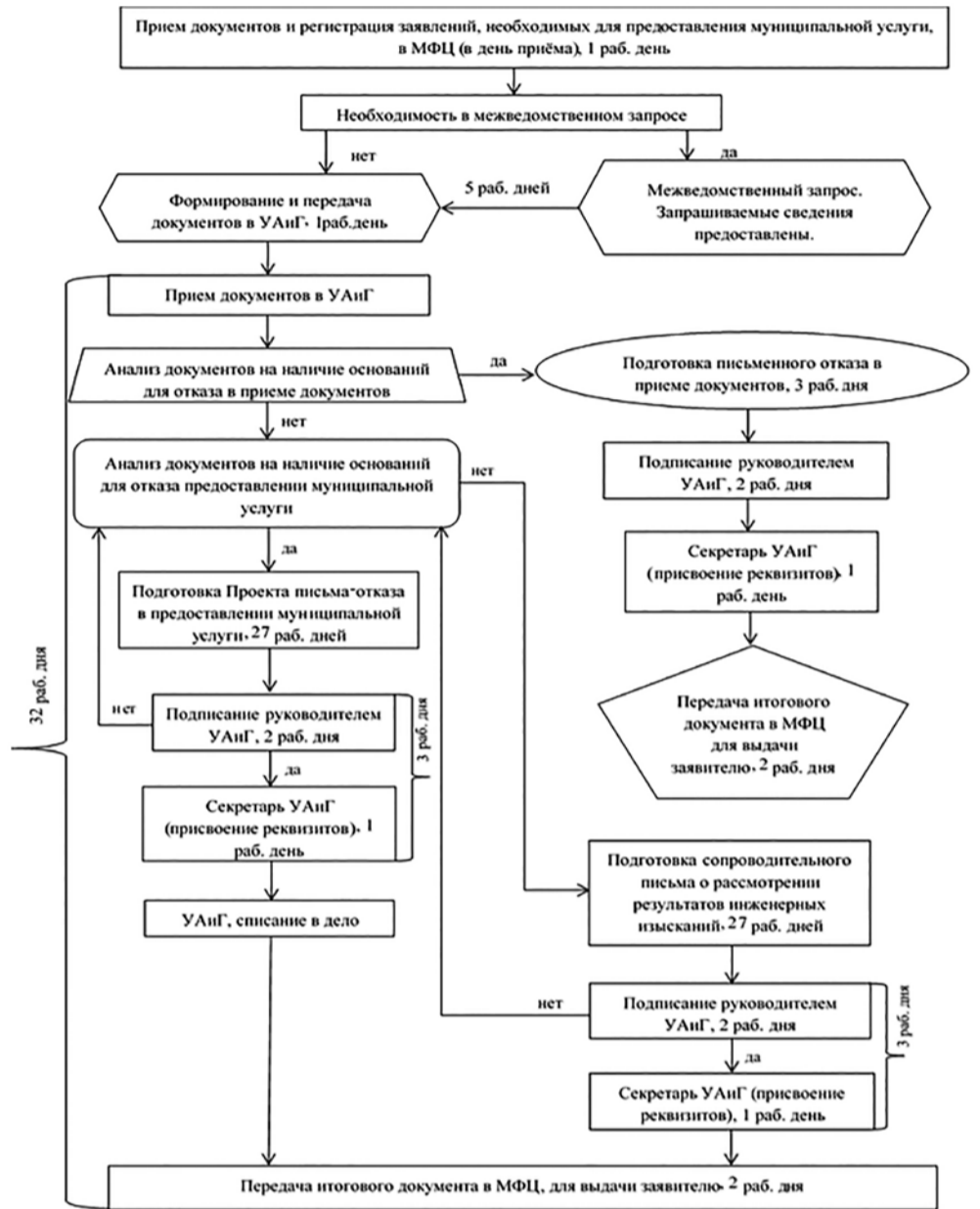
(в случае возможности устранения причин, послуживших основанием для

отказа в приеме документов, необходимых для предоставления муниципальной услуги)

Начальник управления архитектуры
и градостроительства _____ ФИО
(подпись)

Исполнитель
контактный телефон _____

**БЛОК-СХЕМА, ОТРАЖАЮЩАЯ АДМИНИСТРАТИВНЫЕ ПРОЦЕДУРЫ ПРИ ПРЕДОСТАВЛЕНИИ
АДМИНИСТРАЦИЕЙ ГОРОДА МАГНИТОГОРСКА ПО РАССМОТРЕНИЮ РЕЗУЛЬТАТОВ
ИНЖЕНЕРНЫХ ИЗЫСКАНИЙ, С УЧАСТИЕМ МФЦ**



**АДМИНИСТРАЦИЯ ГОРОДА МАГНИТОГОРСКА
ЧЕЛЯБИНСКОЙ ОБЛАСТИ
ПОСТАНОВЛЕНИЕ**

30.06.2021 № 6943-П
О внесении изменений в постановление администрации города от 06.11.2015 № 14824-П

В соответствии с федеральными законами «Об общих принципах организации местного самоуправления в Российской Федерации», «Об организации предоставления государственных и муниципальных услуг», Градостроительным кодексом Российской Федерации, руководствуясь Уставом города Магнитогорска, ПОСТАНОВЛЯЮ:

1. Внести в постановление администрации города от 06.11.2015 № 14824-П «Об утверждении Административного регламента предоставления администрацией города Магнитогорска муниципальной услуги по приёме исполнительной геодезической документации для ведения сводного плана сетей инженерно-технического обеспечения» (далее – постановление) следующие изменения:

- 1) пункт 2 постановления признать утратившим силу;
- 2) пункт 2 приложения № 1 к постановлению изложить в следующей редакции:

«2. Заявителями муниципальной услуги по приёме исполнительной геодезической документации для ведения сводного плана сетей инженерно-технического обеспечения являются физические и юридические лица.

От имени заявителей заявления и документы, необходимые для предоставления муниципальной услуги, могут быть предоставлены заявителями, действующими в силу полномочий, основанных на доверенности, иных законных основаниях»;

3) приложение № 1 к постановлению дополнить пунктом 2.1 следующего содержания:

«2.1. Заявления и документы, необходимые для предоставления муниципальной услуги, могут быть представлены: 1) на бумажных носителях путем непосредственного личного обращения в многофункциональный центр предоставления государственных и муниципальных услуг по следующим адресам: г. Магнитогорск, просп. Карла Маркса, 79; г. Магнитогорск, ул. Суворова, 123; г. Магнитогорск, ул. Зеленый лог, 32; г. Магнитогорск, ул. Маяковского, 19/3; г. Магнитогорск, ул. Комсомольская, 38.

График работы многофункциональных центров: понедельник 08:00 – 18:00; вторник 08:00 – 18:00; среда 08:00 – 18:00; четверг 08:00 – 20:00; пятница 08:00 – 18:00; суббота 09:00 – 13:00; без перерыва, воскресенье – выходной. Телефон для справок: +7(3519) 58-00-91 (единый многоканальный номер центра телефонного обслуживания МФЦ).

Время ожидания в очереди при обращении заявителя для подачи заявления и получения результата услуги не должно превышать 15 минут; 2) на бумажных носителях путем непосредственного обращения в орган, предоставляющий муниципальную услугу – администрацию города Магнитогорска (далее – ОДП), по адресу: Челябинская область, г. Магнитогорск, просп. Ленина, дом 72, каб. 151.

График работы администрации города Магнитогорска: понедельник 08:30 – 17:30; вторник 08:30 – 17:30; среда 08:30 – 17:30; четверг 08:30 – 17:30; пятница 08:30 – 16:15; перерыв с 12:00 – 12:45; суббота, воскресенье – выходной. Телефоны для справок: +7 (3519) 49-85-41, e-mail: admin@magnitogorsk.ru.

Время ожидания в очереди при обращении заявителя для подачи заявления и получения результата услуги не должно превышать 15 минут»;

4) абзац 2 пункта 3 приложения № 1 к постановлению изложить в следующей редакции: «Отзыв заявления осуществляется путём предоставления заявителем в многофункциональный центр предоставления государственных и муниципальных услуг, либо администрацию города Магнитогорска (в зависимости от места подачи заявления о предоставлении муниципальной услуги) письменного заявления о прекращении делопроизводства и возврате ранее представленных документов (приложение № 1 к Административному регламенту)»;

В случае если заявителем не были представлены документы, необходимые для предоставления муниципальной услуги, предусмотренные подпунктами 6, 7 пункта 9 Административного регламента, находящиеся в распоряжении ФНС России, которые заявитель вправе предоставить по собственной инициативе, и такие документы при наличии технической возможности запрашивались МФЦ в рамках межведомственного взаимодействия, передача заявления и документов, необходимых для предоставления муниципальной услуги, в орган администрации города, ответственный за предоставление муниципальной услуги, осуществляется не позднее 7 рабочих дней с момента регистрации заявления в автоматизированной информационной системе, в которой осуществляется прием и выдача документов;

5) выдача заявителю итоговых документов по результатам предоставления муниципальной услуги осуществляется многофункциональным центром не позднее 2 рабочих дней со дня поступления итоговых документов в МФЦ из органа, ответственного за предоставление муниципальной услуги;

6) в случае неполучения заявителем итоговых документов в МФЦ по истечении 90 дней со дня поступления итоговых документов из органа, ответственного за предоставление муниципальной услуги, такие документы возвращаются с сопроводительным письмом в орган, ответственный за предоставление муниципальной услуги;

16) пункт 24 приложения № 1 к постановлению исключить;

17) пункт 25, 26 приложения № 1 к постановлению изложить в следующей редакции:

«25. Основанием для начала административной процедуры по проверке представленных документов на предмет отсутствия оснований для отказа в приеме документов является передача заявления и документов, представленных заявителем в управление архитектуры и градостроительства.

Исполнитель управления архитектуры и градостроительства осуществляет проверку заявления и документов на предмет отсутствия оснований для отказа в приеме документов, необходимых для предоставления муниципальной услуги, установленных пунктом 10 Административного регламента.

При наличии оснований для отказа в приеме документов, необходимых для предоставления муниципальной услуги, установленных пунктом 10 Административного регламента, исполнитель управления архитектуры и градостроительства осуществляет подготовку письменного мотивированного отказа в приеме документов, необходимых для предоставления муниципальной услуги (далее – письменный мотивированный отказ в приеме документов, приложение № 5 к Административному регламенту), не позднее 2 рабочих дней с момента получения документов.

Письменный мотивированный отказ в приеме документов должен содержать причины, послужившие основанием для отказа, ссылку на соответствующие положения Административного регламента, а также предлагаемые действия, которые заявителю необходимо совершить для устранения причин отказа. Письменный мотивированный отказ в приеме документов оформляется на бланке управления архитектуры и градостроительства, подписывается руководителем управления архитектуры и градостроительства.

Письменный мотивированный отказ в приеме документов, с приложенными документами направляется специалистом управления архитектуры и градостроительства в МФЦ, либо ОДП (по месту обращения заявителя) не позднее 2 рабочих дней с момента регистрации заявления для выдачи заявителю. Заявление о предоставлении муниципальной услуги снимается с контроля.

Передача итоговых документов в многофункциональный центр осуществляется специалистом управления архитектуры и градостроительства, исключительно по акту приема-передачи (реестру) итоговых документов, один экземпляр которого передается в МФЦ. Акт приема-передачи (реестр) должен содержать регистрационный номер заявления, ФИО заявителя, реквизиты итогового документа, дату передачи документов в МФЦ.

26. Проверка заявления и документов необходимыми для предоставления муниципальной услуги на предмет отсутствия оснований для отказа в предоставлении муниципальной услуги в управлении архитектуры и градостроительства.

Если заявителем по собственной инициативе не представлен документ, предусмотренный пунктом 6, 7 таблицы пункта 9 настоящего Административного регламента, такой документ (информация) запрашиваются исполнителем УАИГ.

В соответствии с частью 3 статьи 7.2 Федерального закона «Об организации предоставления государственных и муниципальных услуг» срок подготовки и направления ответа на межведомственный запрос о предоставлении документов (информации), необходимых для предоставления муниципальной услуги, не может превышать пять рабочих дней со дня поступления межведомственного запроса в орган или организацию, предоставляющие такие документы или информацию.

Проверка документов, необходимых для предоставления муниципальной услуги, на предмет отсутствия оснований для отказа в предоставлении муниципальной услуги осуществляется исполнителем УАИГ;

18) приложение № 1 к постановлению дополнить пунктами 26.1, 26.2 следующего содержания:

«26.1. При наличии оснований для отказа в предоставлении муниципальной услуги, установленных пунктом 11 Административного регламента исполнитель УАИГ в течение 2 рабочих дней с момента приема документов и ответа на межведомственный запрос о предоставлении документов (информации), необходимых для предоставления муниципальной услуги, подготавливает проект письменного мотивированного отказа в предоставлении муниципальной услуги (приложение № 3 к Административному регламенту).

Письменный мотивированный отказ в предоставлении муниципальной услуги должен содержать причины такого отказа, ссылку на соответствующий пункт Административного регламента или нормативный правовой акт и предлагаемые заявителю действия для устранения причин отказа в предоставлении муниципальной услуги. Письменный мотивированный отказ в предоставлении муниципальной услуги оформляется на бланке управления архитектуры и градостроительства, подписывается руководителем управления архитектуры и градостроительства в течение 2 рабочих дней. Секретарь УАИГ присваивает итоговому документу реквизиты. Учетное дело по заявлению помещается в архив УАИГ.

Результатом выполнения административной процедуры является подготовка и передача письменного мотивированного отказа в предоставлении муниципальной услуги в МФЦ, либо ОДП (по месту обращения заявителя) для выдачи заявителю. Передача письменного мотивированного отказа в МФЦ, либо ОДП осуществляется работником УАИГ не позднее 2 рабочих дней, со дня его регистрации.

Передача итоговых документов в многофункциональный центр осуществляется специалистом управления архитектуры и градостроительства, исключительно по акту приема-передачи (реестру) итоговых документов, один экземпляр которого передается в МФЦ. Акт приема-передачи (реестр) должен содержать регистрационный номер заявления, ФИО заявителя, реквизиты итогового документа, дату передачи документов в МФЦ.

26.2. При отсутствии оснований для отказа в предоставлении муниципальной услуги, установленных в пункте 11, исполнитель УАИГ осуществляет внесение информации о прохождении инженерных коммуникаций (в соответствии с предоставленными заявителем материалами с результатами исполнительной геодезической документации инженерных коммуникаций) в информационную базу администрации города ГИС ИНГЕО, а также осуществляет подготовку сопроводительного письма на бланке управления архитектуры и градостроительства за подписью руководителя УАИГ.

если протяженность инженерных сетей не более 1 километра и (или) количество точек координирования не более 20, в течение 2 рабочих дней.

если протяженность инженерных сетей более 1 километра и (или) количество точек координирования более 20, в течение 11 рабочих дней.

При этом в течение 2 рабочих дней со дня поступления заявления и документов, необходимых для предоставления муниципальной услуги в УАИГ, исполнитель УАИГ осуществляет подготовку письма за подписью руководителя УАИГ о продлении срока предоставления муниципальной услуги до 15 рабочих дней, после чего передает проект письма о продлении срока предоставления муниципальной услуги в ОДП, либо МФЦ (в зависимости от места обращения заявителя) для выдачи заявителю.

Руководитель управления архитектуры и градостроительства подписывает сопроводительное письмо о рассмотрении материалов с результатами исполнительной геодезической документации в течение 2 рабочих дней. Секретарь УАИГ присваивает итоговому документу реквизиты. Учетное дело по заявлению возвращается исполнителю УАИГ, осуществляющему подготовку итоговых документов.

Результатом выполнения административной процедуры является подготовка и передача в МФЦ, либо ОДП (по месту обращения заявителя) сопроводительного письма о рассмотрении материалов с результатами исполнительной геодезической документации, с приложением оригинала материалов с результатами исполнительной геодезической документации инженерных коммуникаций со штампом приёмки, в котором указан регистрационный номер, дата приёмки, подпись исполнителя УАИГ, не позднее 2 рабочих дней с момента регистрации, для выдачи заявителю.

Передача итоговых документов в многофункциональный центр осуществляется органом, ответственным за предоставление муниципальной услуги, исключительно по акту приема-передачи (реестру) итоговых документов, один экземпляр которого передается в МФЦ. Акт приема-передачи (реестр) должен содержать регистрационный номер заявления, ФИО заявителя, реквизиты итогового документа, дату передачи документов в МФЦ;

19) пункты 27, 28 приложения № 1 к постановлению признать утратившими силу;

20) пункт 29 приложения № 1 к постановлению изложить в следующей редакции:

«29. Исправление допущенных опечаток и (или) ошибок в выданных результатах предоставления муниципальной услуги осуществляется органом, ответственным за предоставление муниципальной услуги, в течение 5 рабочих дней со дня поступления соответствующего запроса»;

21) пункт 30 приложения № 1 к постановлению изложить в следующей редакции:

«30. Текущий контроль за сроками исполнения ответственными должностными лицами положений Административного регламента и иных нормативных правовых актов, устанавливающих требования к предоставлению муниципальной услуги, осуществляется руководителем УАИГ.

Основными задачами системы контроля являются: обеспечение своевременного и качественного предоставления муниципальной услуги; своевременное выявление отклонений в сроках и качестве предоставления муниципальной услуги;

выявление и устранение причин и условий, способствующих ненадлежащему предоставлению муниципальной услуги; предупреждение неисполнения или ненадлежащего предоставления муниципальной услуги, а также принятие мер по данным фактам.

Должностные лица, муниципальные служащие и специалисты, ответственные за выполнение административных процедур (действий), предусмотренных настоящим Административным регламентом, несут персональную ответственность за требование действующих нормативных правовых актов, в том числе за соблюдение сроков и порядка выполнения административных действий, правильности оформления проектов решений и иных документов, сохранность документов. Персональная ответственность должностных лиц, муниципальных служащих и специалистов закрепляется в их должностных инструкциях в соответствии с требованиями законодательства Российской Федерации и иными законодательными актами.

Периодичность осуществления текущего контроля соблюдения и исполнения положений настоящего регламента устанавливается руководителем УАИГ»;

22) приложение № 3, 5 к Административному регламенту изложить в новой редакции (приложение № 1, 2);

23) приложение № 2 к постановлению изложить в новой редакции (приложение № 3);

24) постановление дополнить приложением № 3 (приложение № 4).

2. Настоящее постановление вступает в силу после его официального опубликования.

3. Службе внешних связей и молодежной политике администрации города (Рязанова О. М.) опубликовать настоящее постановление в средствах массовой информации.

4. Контроль исполнения настоящего постановления возложить на заместителя главы города Курсевич М. В.

Глава города С. Н. БЕРДНИКОВ

Приложение № 1 к постановлению администрации города от 30.06.2021 № 6943-П

Приложение № 3 к Административному регламенту

АДМИНИСТРАЦИЯ ГОРОДА МАГНИТОГОРСКА ЧЕЛЯБИНСКОЙ ОБЛАСТИ
Управление архитектуры и градостроительства

Кому (фамилия, имя, отчество – для граждан; полное наименование организации – для юридических лиц)
Куда (почтовый индекс и адрес)
заявителя согласно заявления)

Уважаемый (-ая) _____!

На поступившее заявление _____! (регистрационный номер и дата регистрации)
о _____ (указывается краткое содержание заявления)

сообщаем следующее.
На основании _____ (указываются положения нормативных правовых актов, несоблюдение которых послужило основанием для принятия решения об отказе в предоставлении муниципальной услуги)

Вам отказано в предоставлении муниципальной услуги _____ (указывается наименование услуги, содержание запроса)

по следующим причинам:
причины, послужившие основанием отказа в предоставлении муниципальной услуги
Настоящий отказ в предоставлении муниципальной услуги _____ (указывается наименование муниципальной услуги) может быть обжалован в досудебном и судебном порядке.

Начальник управления архитектуры и градостроительства _____ ФИО (подпись)

Исполнитель контактный телефон _____

Приложение № 2 к постановлению администрации города от 30.06.2021 № 6943-П

Приложение № 5 к Административному регламенту

АДМИНИСТРАЦИЯ ГОРОДА МАГНИТОГОРСКА ЧЕЛЯБИНСКОЙ ОБЛАСТИ
Управление архитектуры и градостроительства

Кому (фамилия, имя, отчество – для граждан; полное наименование организации – для юридических лиц)
Куда (почтовый индекс и адрес)
заявителя согласно заявления)

Уважаемый (-ая) _____!

Настоящим письмом сообщая Вам, что в приеме документов по заявлению № _____ от _____ (дата, входящий номер заявления) о предоставлении муниципальной услуги по приёмке исполнительной геодезической документации для ведения сводного плана сетей инженерно-

технического обеспечения Вам отказано в связи с тем, что _____

что противоречит (является нарушением) _____

(указывается соответствующий пункт Административного регламента, либо делается ссылка на соответствующий нормативно-правовой акт)

Для устранения причин отказа в приеме документов Вам необходимо _____

(в случае возможности устранения причин, послуживших основанием для _____

отказа в приеме документов, необходимых для предоставления муниципальной услуги)

Начальник управления архитектуры и градостроительства _____

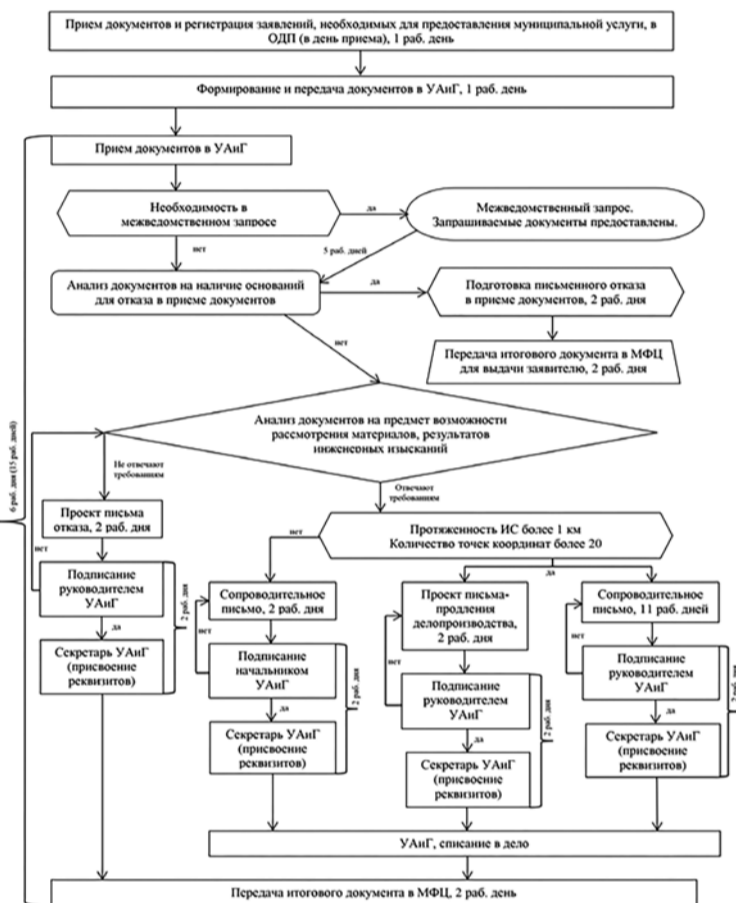
Исполнитель контактный телефон _____

_____ ФИО
(подпись)

Приложение № 3
к постановлению администрации города
от 30.06.2021 № 6943-П

Приложение № 2
к постановлению администрации города
от 05.06.2014 № 7648-П

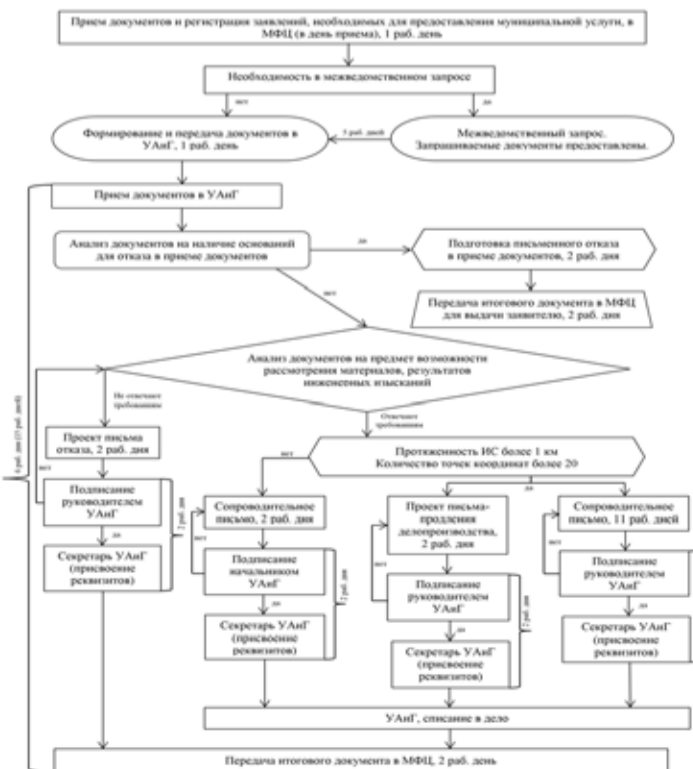
БЛОК-СХЕМА, ОТРАЖАЮЩАЯ АДМИНИСТРАТИВНЫЕ ПРОЦЕДУРЫ ПРИ ПРЕДОСТАВЛЕНИИ АДМИНИСТРАЦИЕЙ ГОРОДА МАГНИТОГОРСКА ПО РАССМОТРЕНИЮ РЕЗУЛЬТАТОВ ИНЖЕНЕРНЫХ ИЗЫСКАНИЙ, С УЧАСТИЕМ ОДП



Приложение № 4
к постановлению администрации города
от 30.06.2021 № 6943-П

Приложение № 3
к постановлению администрации города
от 05.06.2014 № 7648-П

БЛОК-СХЕМА, ОТРАЖАЮЩАЯ АДМИНИСТРАТИВНЫЕ ПРОЦЕДУРЫ ПРИ ПРЕДОСТАВЛЕНИИ АДМИНИСТРАЦИЕЙ ГОРОДА МАГНИТОГОРСКА ПО РАССМОТРЕНИЮ РЕЗУЛЬТАТОВ ИНЖЕНЕРНЫХ ИЗЫСКАНИЙ, С УЧАСТИЕМ МФЦ



**АДМИНИСТРАЦИЯ ГОРОДА МАГНИТОГОРСКА
ЧЕЛЯБИНСКОЙ ОБЛАСТИ
ПОСТАНОВЛЕНИЕ**

**30.06.2021 № 6944-П
О предоставлении разрешения на условно разрешенный вид использования земельного участка**

В соответствии со статьей 39 Градостроительного кодекса Российской Федерации, Федеральным законом «Об общих принципах организации местного самоуправления в Российской Федерации», Положением об общественных обсуждениях по отдельным вопросам градостроительной деятельности в городе Магнитогорске, утвержденным Решением Магнитогорского городского Собрания депутатов от 24 апреля 2018 года № 51, Правилами землепользования и застройки города Магнитогорска, утвержденными Решением Магнитогорского городского Собрания депутатов от 17 сентября 2008 года № 125, на основании заявления ООО «Альтернатива» от 14.05.2021 вход. № СИЭР 445126, оповещения о начале общественных обсуждений, опубликованного в газете «Магнитогорский рабочий» от 22.05.2021 № 54, заключения о результатах общественных обсуждений от 22.06.2021, опубликованного в газете «Магнитогорский рабочий» от 22.06.2021 № 66, рекомендаций комиссии по подготовке проекта правил землепользования и застройки в городе Магнитогорске главе города (от 28.06.2021 № АГ-03/1328), учитывая проект планировки территории в границах улиц Гагарина, Лесопарковая, Экологическая, утвержденный постановлением администрации города от 11.05.2021 № 4908-П, руководствуясь Уставом города Магнитогорска, ПОСТАНОВЛЯЮ:

- 1. Предоставить ООО «Альтернатива» разрешение на условно разрешенный вид использования – заправка транспортных средств (код 4.9.1.1) земельному участку из категории земли населенных пунктов (территориальная зона ПК-4, зона производственно-коммунальных объектов IV – V классов) с кадастровым номером 74:33:0209001:60, расположенному: Челябинская область, г Магнитогорск, ул. Лесопарковая, 97/3.
- 2. Заявителю обеспечить внесение изменений в сведения государственного кадастра недвижимости в соответствии с пунктом 1 настоящего постановления.
- 3. Службе внешних связей и молодежной политики администрации города (Рязанова О. М.) опубликовать в газете «Магнитогорский рабочий» и разместить на официальном сайте Магнитогорского городского округа в сети Интернет настоящее постановление.
- 4. Контроль исполнения настоящего постановления возложить на заместителя главы города Куревич М. В.

Глава города С. Н. БЕРДНИКОВ

**АДМИНИСТРАЦИЯ ГОРОДА МАГНИТОГОРСКА
ЧЕЛЯБИНСКОЙ ОБЛАСТИ
ПОСТАНОВЛЕНИЕ**

**30.06.2021 № 6945-П
О предоставлении разрешения на отклонение от предельных параметров разрешенного строительства, реконструкции объекта капитального строительства**

В соответствии со статьей 40 Градостроительного кодекса Российской Федерации, Федеральным законом «Об общих принципах организации местного самоуправления в Российской Федерации», Положением об общественных обсуждениях по отдельным вопросам градостроительной деятельности в городе Магнитогорске, утвержденным Решением Магнитогорского городского Собрания депутатов от 24 апреля 2018 года № 51, Правилами землепользования и застройки города Магнитогорска, утвержденными Решением Магнитогорского городского Собрания депутатов от 17 сентября 2008 года № 125, на основании заявления Твердова Д.С. от 12.05.2021 вход. № СИЭР 434722, оповещения о начале общественных обсуждений, опубликованного в газете «Магнитогорский рабочий» от 22.05.2021 № 54, заключения о результатах общественных обсуждений от 22.06.2021, опубликованного в газете «Магнитогорский рабочий» от 22.06.2021 № 66, рекомендаций комиссии по подготовке проекта правил землепользования и застройки в городе Магнитогорске главе города (от 28.06.2021 № АГ-03/1326), учитывая «Документацию о внесении изменений в проект планировки территории бывших поселков Радужный и Приуральский, город Магнитогорск, утвержденный постановлением администрации города от 17.02.2012 № 1572-П, в границах улиц Калмыкова, Дорожная, Гранитная», утвержденную постановлением администрации города от 10.11.2020 № 12559-П, руководствуясь Уставом города Магнитогорска, ПОСТАНОВЛЯЮ:

- 1. Предоставить Твердову Д.С. разрешение на отклонение от предельных параметров разрешенного строительства объекта капитального строительства (реконструкция объекта капитального строительства) (до 0 метров от границ земельного участка с кадастровым номером: 74:33:0316001:3156) на земельном участке из категории: земли населенных пунктов (территориальная зона Ж-4, зона индивидуальной жилой застройки) с кадастровым номером 74:33:0316001:3212, расположенном: г Магнитогорск, ул. Калмыкова 32 а.
- 2. Службе внешних связей и молодежной политики администрации города (Рязанова О. М.) опубликовать в газете «Магнитогорский рабочий» и разместить на официальном сайте Магнитогорского городского округа в сети Интернет настоящее постановление.
- 3. Контроль исполнения настоящего постановления возложить на заместителя главы города Куревич М. В.

Глава города С. Н. БЕРДНИКОВ

Прекращено движение транспортных средств по ул. Вознесенская на участке от дома № 7 до дома № 11 по ул. Вознесенская на период с 30.06.2021 по 02.07.2021.

Прекращено движение автотранспортных средств:
1) по ул. Советская (западная сторона) на участке от ул. Ленинградская до ул. Гагарина на период с 30.06.2021 по 02.07.2021;
2) на пересечении ул. Советская и ул. Ленинградская (западная сторона) на период с 03.07.2021 по 04.07.2021.

**МАГНИТОГОРСКОЕ ГОРОДСКОЕ
СОБРАНИЕ ДЕПУТАТОВ**

РЕШЕНИЕ

**29 июня 2021 года № 146
О согласовании замены части дотации на выравнивание бюджетной обеспеченности Магнитогорскому городскому округу дополнительным нормативом отчислений в бюджет Магнитогорского городского округа от налога на доходы физических лиц на 2022 год и плановый период 2023 и 2024 годов**

В соответствии с Бюджетным кодексом Российской Федерации, Федеральным законом «Об общих принципах организации местного самоуправления в Российской Федерации», Уставом города Магнитогорска Магнитогорское городское Собрание депутатов РЕШАЕТ:

- 1. Согласовать замену части дотации на выравнивание бюджетной обеспеченности Магнитогорскому городскому округу дополнительным нормативом отчислений в бюджет Магнитогорского городского округа от налога на доходы физических лиц на 2022 год и плановый период 2023 и 2024 годов.
- 2. Настоящее Решение вступает в силу после его официального опубликования.
- 3. Контроль исполнения настоящего Решения возложить на председателя Магнитогорского городского Собрания депутатов А. О. Морозова, главу города Магнитогорска С. Н. Бердникова, председателя Контрольно-счетной палаты города Магнитогорска В. А. Корсакова.

И. о. главы города Магнитогорска

Председатель Магнитогорского городского Собрания депутатов

М. В. МОСКАЛЕВ

А. О. МОРОЗОВ

**МАГНИТОГОРСКОЕ ГОРОДСКОЕ
СОБРАНИЕ ДЕПУТАТОВ**

РЕШЕНИЕ

**29 июня 2021 года № 148
О внесении изменений в Приложения № 1 и 2 к Постановлению Магнитогорского городского Собрания депутатов от 24 мая 2000 года № 428 «Об утверждении Генерального плана города Магнитогорска»**

В соответствии с Градостроительным кодексом Российской Федерации, Федеральным законом «Об общих принципах организации местного самоуправления в Российской Федерации», Уставом города Магнитогорска, учитывая результаты общественных обсуждений по проекту Решения Магнитогорского городского Собрания депутатов о внесении изменений в Генеральный план города Магнитогорска, проведенных в соответствии с постановлением администрации города Магнитогорска от 14 мая 2021 года № 5066-П «О проведении общественных обсуждений по проекту

Решения Магнитогорского городского Собрания депутатов о внесении изменений в Генеральный план города Магнитогорска», результаты публичных консультаций, проведенных в соответствии с Порядком проведения оценки регулирующего воздействия проектов нормативных правовых актов города Магнитогорска, устанавливающих новые или изменяющих ранее предусмотренные муниципальными нормативными правовыми актами обязанности для субъектов предпринимательской и инвестиционной деятельности, утвержденным Решением Магнитогорского городского Собрания депутатов от 28 июня 2016 года № 89, Магнитогорское городское Собрание депутатов

РЕШАЕТ:
1. Внести в Приложения № 1 и 2 к Постановлению Магнитогорского городского Собрания депутатов от 24 мая 2000 года № 428 «Об утверждении Генерального плана города Магнитогорска» следующие изменения:

1) Таблицу Приложения № 1 изложить в следующей редакции:

«Таблица

№ п/п	Планируемый для размещения объект местного значения	Местоположение	Основные характеристики	Функциональная зона
1	2	3	4	5
Объекты социальной инфраструктуры				
1	Детская поликлиника	в районе торгового центра «МЕТРО» по улице Зеленый дог	5900 кв.м/300 посещений в смену	общественно-деловая зона
2	Станция скорой медицинской помощи	в районе торгового центра «МЕТРО» по улице Зеленый дог	1200 кв.м/75 тысяч выездов в год	общественно-деловая зона
3	Инфекционный корпус МУЗ «Городская больница № 1 им. Г.И. Дробышева»	улица Чкалова, 44	4241 кв.м	общественно-деловая зона
4	Школа с теплым переходом, бассейном и гаражом на 2 автомобиля	144 микрорайон	825 учащихся	жилая зона
5	Школа	147 микрорайон	1000-1500 учащихся	жилая зона
6	Школа	148 микрорайон	1000-1500 учащихся	жилая зона
7	Школа	149 микрорайон	1000-1500 учащихся	жилая зона
8	Школа	жилой район Магнитный	500 учащихся	жилая зона
9	Основная школа – детский сад	жилой район Западный-1	550 учащихся и 80 воспитанников	жилая зона
10	Школа	жилой район Западный-3	500 учащихся	жилая зона
11	Школа	жилой район Гринпарк	1000 учащихся	жилая зона
12	Детский сад	143 микрорайон	220-230 мест	жилая зона
13	Детский сад	144 микрорайон	220-230 мест	жилая зона
14	Детский сад	147 микрорайон	290 мест	жилая зона
15	Два детских сада	149 микрорайон	220-230 мест	жилая зона
16	Детский сад	150 микрорайон	220-230 мест	жилая зона
17	Детский сад	137а микрорайон	230 мест	жилая зона
18	Детский сад	жилой район Западный-2	110 мест	жилая зона
19	Детский сад	жилой район Звездный	230-390 мест	жилая зона
20	Детский сад	жилой район Соты	220-230 мест	жилая зона
21	Детский сад	жилой район Гринпарк	190 мест	жилая зона
22	Детский сад	жилой район Хуторки-2	220-230 мест	жилая зона
23	Тренировочный каток «Металлург»	с северо-восточной стороны Универсального культурно-развлекательного центра «Арена Металлург»	единовременная пропускная способность (далее – ЕПС) – 25 человек	общественно-деловая зона
24	Тренировочный каток	138 микрорайон	ЕПС – 25 человек	жилая зона
25	Физкультурно-оздоровительный комплекс	147 микрорайон	ЕПС – 130 человек	жилая зона
26	Физкультурно-оздоровительный комплекс	137 микрорайон	ЕПС – 81 человек	жилая зона
27	Физкультурно-оздоровительный комплекс	139 микрорайон	ЕПС – 65 человек	жилая зона
28	Физкультурно-оздоровительный комплекс	12-й участок	ЕПС – 65 человек	жилая зона
29	Физкультурно-оздоровительный комплекс с бассейном	142 микрорайон	ЕПС – 65 человек + бассейн	жилая зона
30	Плавательный бассейн с двумя ваннами размером 25х11 м и 6х10 м	проспект Пушкина, 17/1	ЕПС – 7 человек на 1 дорожку + 16 чел.	общественно-деловая зона
31	Детская школа искусств	144 микрорайон	1000 учащихся	жилая зона
32	Детская библиотека	149 микрорайон	4000 читателей	жилая зона
33	Дом культуры	148 микрорайон	300 мест	жилая зона
34	Городская библиотека	148 микрорайон, в здании дома культуры (пункт 33)	6000 читателей	жилая зона
Объекты инженерной инфраструктуры				
№ п/п	Планируемый для размещения объект местного значения	Местоположение	Основные характеристики	Срок реализации, годы
35	Водопроводная сеть	правобережная часть города, левобережная часть города	протяженность 6,337 км диаметром до 100мм	2019-2025
36	Водопроводная сеть	правобережная часть города, левобережная часть города	протяженность 1,181 км диаметр от 100 до 125мм	2019-2025
37	Водопроводная сеть	правобережная часть города, левобережная часть города	протяженность 2,570 км диаметр от 150 до 200 мм	2019-2025
38	Водопроводная сеть	147 микрорайон	диаметр 100-200 мм	2019– 2025
39	Водопроводная сеть	148 микрорайон	диаметр 100-200 мм	2019-2025
40	Водопроводная сеть	149 микрорайон	диаметр 100-200 мм	2019-2025
41	Водопроводная сеть	150 микрорайон	диаметр 100-200 мм	2019-2025
42	Водопроводная сеть	южная часть города	диаметр 100-200 мм	2019-2025
43	Водопроводная сеть	западная и юго-западная часть города	диаметр 100-200 мм	2019-2025
44	Водопроводная сеть	левобережная часть города	диаметр 100-150 мм	2019-2025
45	Водопроводная сеть	жилой район Станица Магнитная	диаметр 100-150 мм	2019-2025

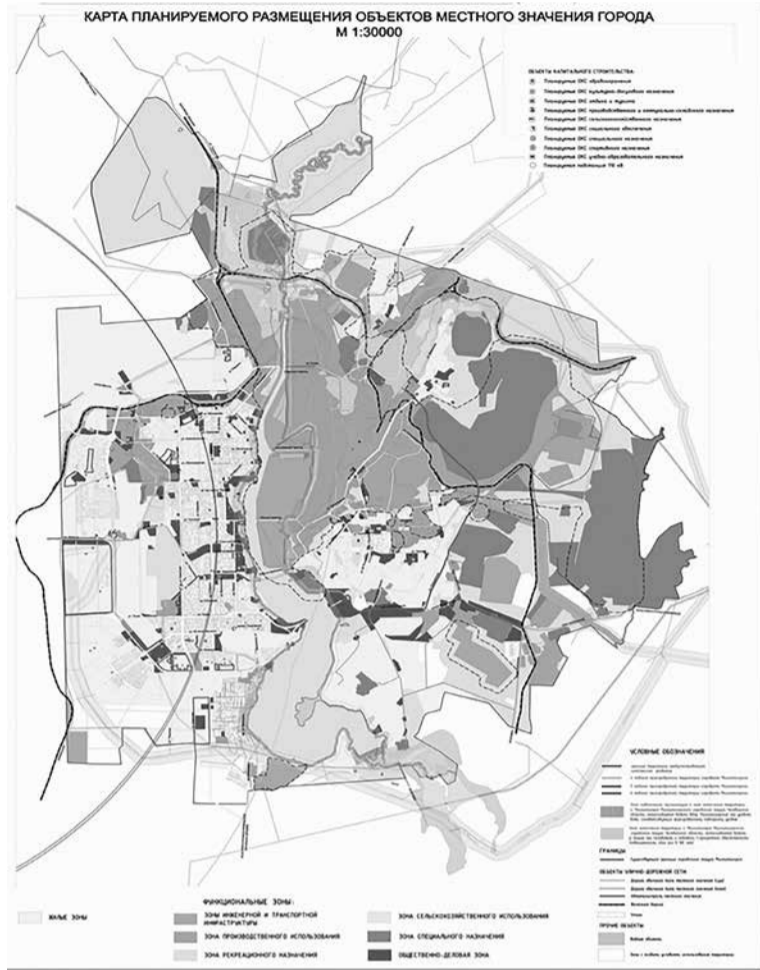
46	Водопроводная сеть	жилой район Старая Магнитка	диаметр 100-150 мм	2019-2025
47	Водопроводная сеть	жилой район «Западный-2» от улицы Юбилейной, 39 до улицы Наумкина, 162	диаметр 100-150 мм	2019-2025
48	Канализационная сеть	малоэтажная застройка города	протяженность 3,503 км диаметр до 160 мм (включительно)	2019-2025
49	Канализационная сеть	малоэтажная застройка города	протяженность 2,027 км, диаметр от 160 до 200 мм (включительно)	2019-2025
50	Канализационная сеть	жилые районы левобережной части города	диаметр 150-200 мм	2019-2025
51	Канализационная сеть	жилой район Старая Магнитка	диаметр 150-200 мм	2019-2025
52	Канализационная сеть	147 микрорайон	диаметр 150-200 мм	2019– 2025
53	Канализационная сеть	148 микрорайон	диаметр 150-200 мм	2019-2025
54	Канализационная сеть	149 микрорайон	диаметр 150-200 мм	2019-2025
55	Канализационная сеть	южная часть города	диаметр 150-200 мм	2019-2025
56	Канализационная сеть	северная часть города	диаметр 150-200 мм	2019-2025
57	Канализационная сеть	левобережная часть города	диаметр 150-200 мм	2019-2025
58	Канализационная сеть	северо-западная часть города	диаметр 150-200 мм	2019-2025
59	Канализационная сеть	от жилых районов Бардина и Цементников до канализационной насосной станции № 5	протяжённость 4 км	2019-2025
60	Напорный коллектор	левобережная часть города, правобережная часть города	диаметр Ду700 мм	2019-2025
61	Хозяйственно-фекальный коллектор с насосной станцией	144 микрорайон	диаметр 1000-1600 мм, протяженность 3,0 км	2019-2025
62	Ограждение зоны санитарной охраны первого пояса	территория Мало-Кизильского водозабора	протяженность 2,0 км	2024-2025
63	Ограждение зоны санитарной охраны первого пояса	территория Верхне-Кизильского водозабора	протяженность 2,2 км	2023-2024
64	Ограждение зоны санитарной охраны первого пояса	территория Янгельского водозабора	протяженность 2,2 км	2021-2024
65	Тепловая магистраль	по улице Советской (от улицы Грязнова до улицы Сталеваров)	протяженность 2,0 км, диаметр 700 мм	2023-2027
66	Тепловая магистраль	по проспекту Карла Маркса от УТ-215 до УТ-216 с организацией II группового ввода на 147 микрорайон от УТ-216	диаметр 700 мм	2019-2025
67	Тепловые сети	от ГТ ТЭЦ до ЦТП № 1, № 2, № 3	диаметр 500 мм	2019-2025
68	Трансформаторные подстанции	левобережная часть города (ТП «Спутник», ТП-3 кв.)	мощность 0,25 МВА	2016-2025
69	Подстанция «Южная»	в районе улицы Радужной	мощность 2х63 МВА	2021-2025
70	Межквартирная подводящая сеть электроснабжения	от центрально-распределительного пункта 148 микрорайона до 147 микрорайона	напряжение 10кВ, протяженность 8,0 км, мощность 6,7 МВт	2017-2025
71	Наружные сети электроснабжения	жилой район Станица Магнитная	напряжение 0,4 кВ	2017-2025
72	Межквартирная подводящая сеть электроснабжения	от подстанции № 99 до центрально-распределительного пункта 149 микрорайона	напряжение 10кВ, протяженность 24 км, мощность 6,7 МВт	2017-2025
73	Воздушная линия с защищенными проводами	жилой район Западный -1, 2 ул.Гагарина	напряжение 10кВ	2018-2019
74	Комплектная трансформаторная подстанция	жилой район Западный -1, 2 улица Гагарина	напряжение 10кВ	2018-2019
75	Комплектная трансформаторная подстанция	улица Шоссейная, 4	напряжение 100кВА 10/0,4кВ	2019-2020
76	Кабельная линия	улица Ломоносова, 11/1	напряжение 0,4 кВ	2018-2019
77	Кабельная линия	Парк Победы	напряжение 10кВ	2018-2019
78	Центральный распределительный пункт	149 микрорайон	мощность 6,7 МВт	2017-2025
79	Трансформаторный пункт	микрорайон Надежда, улица Луная	мощность 400кВА с кВЛ-10кВ	2018-2019
80	Подстанция «Захаровская», кабельная линия	от подстанции 110/10 кВ «Захаровская» до центрально-распределительного пункта 5 проспект Ленина	напряжение 110/10кВ, мощность 2х32МВА	2016-2018
81	Кабельная линия	– улица Труда, от подстанции № 58 до центрально-распределительного пункта 4	напряжение 10 кВ	2016-2018
82	Газопровод	жилой район Западный-1 (XII квартал)	низкое давление – протяженность 1,7 км	2016-2025
83	Газопровод	жилой район Западный-1 (XIII квартал)	низкое давление – протяженность 1,8 км	2016-2025
84	Распределительный газопровод	жилой район Западный-1 по улице Российской от улицы Цветочной до бульвара Юности	низкое давление – протяженность 1,5 км	2016-2025

85	Газопровод	жилой район Западный-1 по шоссе Западное от бульвара Юности до улицы Гагарина	низкое давление – протяженность 0,5 км	2016-2025
86	Газопровод	жилой район Западный-1 (VIII квартал)	низкое давление – протяженность 1,7 км	2016-2025
87	Газопровод	жилой район Западный-2	высокое давление – протяженность 1,8 км низкое давление – протяженность 17,1 км	2016-2025
88	Газопровод, газораспределительный пункт (далее – ГРП)	жилой район Западный-3	высокое давление – протяженность 1,0 км, среднее давление – протяженность 7,0 км	2016-2025
89	Распределительные газопроводы, ГРП	жилой район Светлый	высокое давление – протяженность 1,0 км, среднее давление – протяженность 4,0 км	2016-2025
90	Газопровод, ГРП	жилой район Малиновый	высокое давление – протяженность 0,15 км, низкое давление – протяженность 1,5 км	2016-2025
91	Газопровод	от ГРС-2 до ГРС «Молжив»	высокое давление протяженность 7,7 км	2016-2025
92	Распределительный газопровод, котельная	по улице Радужной 148 микрорайон	высокое давление протяженность 2,7 км низкое давление – протяженность 3,5 км	2016-2025
93	Газопровод	147 микрорайон	высокое давление протяженность 3,5 км	2016-2025
94	Газопровод	149 микрорайон	высокое давление – протяженность 2,0 км, низкое давление – протяженность 3,5 км	2016-2025
95	Газопровод	150 микрорайон	высокое давление – протяженность 2,0 км, низкое давление – протяженность 3,8 км	2016-2025
96	Газопровод	от улицы Советская, улицы Кизильская, улицы Белинского до газораспределительной станции 8	среднее давление – протяженность 4,0 км	2016-2025
97	Газопровод	жилой район Новосавинский	высокое давление – протяженность 1,5 км, среднее давление – протяженность 6,0 км	2016-2025
98	Газопровод	жилой район Супряк	высокое давление – протяженность 2,2 км, среднее давление – протяженность 1,2 км	2016-2025
99	Газопровод	жилой район Приуральский, улица Воронежская, улица Лучистая южная часть жилого района Приуральский, улица Богатырская, улица Копейская, улица Красносельская	низкое давление – протяженность 1,2 км	2016-2025
100	Газопровод	жилой район Дзержинского	высокое давление – протяженность 0,9 км, низкое давление – протяженность 3,0 км	2016-2025
101	Газопровод	жилой район Горького	высокое давление – протяженность 10,6 км, низкое давление – протяженность 0,36 км	2016-2025
102	Газопровод	жилой район Первооктябрьский	низкое давление – протяженность 1,175 км	2016-2025
103	Газопровод, ГРП	1.Орджоникидзевский район, левобережная часть города в районе жилого района Первооктябрьский 2.Орджоникидзевский район, левобережная часть города в районе СНТ «Зеленая долина» 3.Орджоникидзевский район, левобережная часть города, в районе СНТ «Богатый остров», СНТ «Горняк», СНТ «Машиностроитель»	высокое давление низкое давление	2016-2025
104	Распределительный газопровод	между выходом № 1 ГРС-2 (ММК) и выходом № 2 ГРС-2 (быт) с ГРПБ	высокое давление	2016-2025
105	Газопровод	жилой район Новокоммунальный	высокое давление – протяженность 0,3 км, низкое давление – протяженность 1,8 км	2016-2025
106	Газопровод	жилой район Новая Стройка	протяженность 0,9 км	2016-2025

107	Газораспределительный пункт, распределительный газопровод с закольцовкой с газопроводом высокого давления, газораспределительная станция «Агапово» – газораспределительная станция 3	жилой район Поля Орошения	высокое давление – протяженность 2,0 км, низкое давление – протяженность 1,5 км	2016-2025
108	Распределительный газопровод	садовое некоммерческое товарищество «Богатый остров»	высокое давление – протяженность 4,0 км, среднее давление – протяженность 8,0 км	2016-2025
109	Газораспределительный пункт, распределительный газопровод	улица Береговая, улица Кольцова, улица Каховского	высокое давление – протяженность 0,8 км, низкое давление – протяженность 2,0 км	2016-2025
110	Газораспределительный пункт, распределительный газопровод	жилой район Новогорняцкий, улица Лизы Чайкиной	высокое давление – протяженность 0,8 км, низкое давление – протяженность 2,0 км	2016-2025
111	Распределительный газопровод	жилой район Новотуково, улица 2-я Кемеровская	низкое давление – протяженность 0,7 км	2016-2025
112	Газопровод (закольцовка)	от газораспределительной станции 3 до газопровода высокого давления по улице Радужной	высокое давление – протяженность 11,0 км	2016-2025
113	Распределительный газопровод (1 очередь)	жилой район НовоМагнитный	низкое давление – протяженность 0,7 км	2016-2025
114	Газопровод	жилой район Кардырский	высокое давление низкое давление	2016-2025
Объекты транспортной инфраструктуры				
115	Развязка	проспект Ленина, улица Завенягина, улица Вознесенская	многоуровневая развязка с разделением транспортных потоков	2019-2025
116	Строительство улицы	улица Зеленый лог от проспекта Карла Маркса до улицы Калмыкова (участок от ПК 16 по улице Зеленый лог от проспекта Карла Маркса до улицы Калмыкова)	протяженность до 2,0 км	2019-2025
117	Строительство улицы	проспект Карла Маркса от улицы Зеленый лог до улицы Радужной	протяженность до 1,0 км	2018 – 2025
118	Строительство улицы	улица Радужная от проспекта Карла Маркса до ПК 16 по улице Зеленый лог от проспекта Карла Маркса до улицы Калмыкова	протяженность до 1 км	2017 – 2025
119	Строительство улицы	улица Комсомольская от улицы Бестужева до шоссе Западного	протяженность до 2 км	2020 – 2025
120	Строительство улицы	улица Тевосяна от улицы Зеленый лог до улицы Радужной	протяженность до 1 км	2019 – 2025
121	Строительство улицы	улица Зеленый лог от улицы Тевосяна до улицы Советской (вторая проезжая часть)	протяженность до 1 км	2019 – 2025
122	Строительство улицы	улица Советская от улицы Зеленый лог до улицы Радужной	протяженность до 1 км	2025 год
123	Строительство улицы	улица Жукова от улицы Зеленый лог до улицы Радужной	протяженность до 1 км	2020 – 2025
124	Строительство улицы	улица Радужная от улицы Тевосяна до проспекта Карла Маркса	протяженность до 1,5 км	2017 – 2025
125	Строительство улицы	от перекрестка улицы 50-летия Магнитки и улицы Тевосяна до объездной автодороги вокруг города Магнитогорска – II очередь строительства: 1 участок от улицы Тевосяна до шоссе Западного (левая полоса) 2,3 участка вдоль шоссе Западного – до объездной дороги Магнитогорска	протяженность до 2,5 км круговое движение	2022 – 2025
126	Строительство улицы	Пересечение шоссе Западного и улицы 50-летия Магнитки от перекрестка улицы Кирова и улицы Магнитной до проспекта Пушкина	протяженность до 1,5 км	2018 – 2025
127	Улично-дорожная сеть	улица Притяжение	протяженность 2,8 км	2025
128	Улично-дорожная сеть	улица Татьяничей	протяженность 5,6 км	2025

2) изложить Приложение № 2 в следующей редакции:

«Приложение № 2
к Постановлению Магнитогорского
городского Собрания депутатов
от 24 мая 2000 года № 428



2. Администрации города Магнитогорска направить в орган, осуществляющий контроль за соблюдением законодательства о градостроительной деятельности, и в орган кадастрового учета копии настоящего Решения в соответствии с требованиями законодательства.

3. Настоящее Решение вступает в силу после его официального опубликования.
4. Контроль исполнения настоящего Решения возложить на председателя Магнитогорского городского Собрания депутатов А. О. Морозова, главу города Магнитогорска С. Н. Бердникова, председателя Контрольно-счетной палаты города Магнитогорска В. А. Корсакова.

И. о. главы города Магнитогорска

**Председатель Магнитогорского
городского Собрания депутатов**

М. В. МОСКАЛЕВ

А. О. МОРОЗОВ

**МАГНИТОГОРСКОЕ ГОРОДСКОЕ
СОБРАНИЕ ДЕПУТАТОВ**

РЕШЕНИЕ

**29 июня 2021 года № 149
О внесении изменений в Правила землепользования и застройки города Магнитогорска, утвержденные Решением Магнитогорского городского Собрания депутатов от 17 сентября 2008 года № 125**

В соответствии с Градостроительным кодексом Российской Федерации, Федеральным законом «Об общих принципах организации местного самоуправления в Российской Федерации», Уставом города Магнитогорска, рассмотрев направленный главой города Магнитогорска проект Решения Магнитогорского городского Собрания депутатов «О внесении изменений в Правила землепользования и застройки города Магнитогорска, утвержденные Решением Магнитогорского городского Собрания депутатов от 17 сентября 2008 года № 125», учитывая результаты общественных обсуждений по проекту Решения Магнитогорского городского Собрания депутатов «О внесении изменений в Правила землепользования и застройки города Магнитогорска, утвержденные Решением Магнитогорского городского Собрания депутатов от 17 сентября 2008 года № 125», проведенных в соответствии с постановлением администрации города Магнитогорска от 14 мая 2021 года № 5067-П «О проведении общественных обсуждений по проекту Решения Магнитогорского городского Собрания депутатов о внесении изменений в Правила землепользования и застройки города Магнитогорска», результаты публичных консультаций, проведенных в соответствии с Порядком проведения оценки регулирующего воздействия проектов нормативных правовых актов города Магнитогорска, устанавливающих новые или изменяющих ранее предусмотренные муниципальными нормативными правовыми актами обязанности для субъектов предпринимательской и инвестиционной деятельности, утвержденным Решением Магнитогорского городского Собрания депутатов от 28 июня 2016 года № 89, Магнитогорское городское Собрание депутатов

РЕШАЕТ:
1. Утвердить следующие изменения в Правила землепользования и застройки города Магнитогорска, утвержденные Решением Магнитогорского городского Собрания депутатов от 17 сентября 2008 года № 125:

- 1) в пункте 3 статьи 1:
дополнить новыми абзацами пятым и шестым следующего содержания:
«— принятие решений о комплексном развитии территорий в случаях, предусмотренных Градостроительным кодексом Российской Федерации;
— заключение договоров о комплексном развитии территории по инициативе правообладателей земельных участков и (или) расположенных на них объектов недвижимого имущества.»;
- 2) в пункте 2 статьи 3:
абзац второй изложить в следующей редакции:
«Подготовка документации по планировке территории осуществляется в отношении выделяемых проектом планировки территории одного или нескольких смежных элементов планировочной структуры, определенных Правилами территориальных зон и (или) установленных Генеральным планом города Магнитогорска функциональных зон, территории, в отношении которой предусматривается осуществление комплексного развития территории.»;
- 3) в подпункте 2 слова «деятельности по комплексному и устойчивому развитию» заменить словами «комплексного развития»;
- 3) в статье 4:
пункт 1 дополнить словами «, если иное не предусмотрено пунктом 3-2 настоящей статьи.»;
- дополнить пунктами 3-2 и 3-3 следующего содержания:
«3-2. Подготовка документации по планировке территории в целях реализации решения о комплексном развитии территории осуществляется в соответствии с таким решением без учета ранее утвержденной в отношении этой территории документации по планировке территории. В случае, если для реализации решения о комплексном развитии территории требуется внесение изменений в Генеральный план города Магнитогорска, Правила, подготовка указанной документации по планировке территории осуществляется одновременно с подготовкой изменений в Генеральный план города Магнитогорска, Правила. Утверждение указанной документации по планировке территории допускается до утверждения этих изменений в Генеральный план города Магнитогорска, Правила.»
- 3-3. Со дня утверждения документации по планировке территории, в отношении которой принято решение о ее комплексном развитии, ранее утвержденная документация по планировке этой территории признается утратившей силу.»;
- 4) в статье 8:
пункт 3 дополнить абзацем следующего содержания:
«Заявление о предоставлении разрешения на отклонение от предельных параметров разрешенного строительства, реконструкции объектов капитального строительства может быть направлено в

форме электронного документа, подписанного электронной подписью.»;

пункт 4 изложить в следующей редакции:
«4. Проект постановления администрации города о предоставлении разрешения на отклонение от предельных параметров разрешенного строительства, реконструкции объектов капитального строительства подготавливается в течение пятнадцати рабочих дней со дня поступления заявления о предоставлении такого разрешения и подлежит рассмотрению на общественных обсуждениях, проводимых в соответствии с Положением об общественных обсуждениях по отдельным вопросам градостроительной деятельности в городе Магнитогорске, утвержденным Решением Магнитогорского городского Собрания депутатов, за исключением случая, указанного в пункте 1-1 настоящей статьи.

Расходы, связанные с организацией и проведением общественных обсуждений по проекту постановления администрации города о предоставлении разрешения на отклонение от предельных параметров разрешенного строительства, реконструкции объектов капитального строительства, несет физическое или юридическое лицо, заинтересованное в предоставлении такого разрешения.»;

пункт 5 изложить в следующей редакции:
«5. На основании заключения о результатах общественных обсуждений по проекту постановления администрации города о предоставлении разрешения на отклонение от предельных параметров разрешенного строительства, реконструкции объектов капитального строительства Комиссия в течение пятнадцати рабочих дней со дня окончания таких обсуждений осуществляет подготовку рекомендаций о предоставлении такого разрешения или об отказе в предоставлении такого разрешения с указанием причин принятого решения и направляет указанные рекомендации главе города.»;

5) статью 12 дополнить пунктом 4-2 следующего содержания:
«4-2. Со дня принятия решения о комплексном развитии территории и до дня утверждения документации по планировке территории, в отношении которой принято решение о ее комплексном развитии, изменение вида разрешенного использования земельных участков и (или) объектов капитального строительства, расположенных в границах такой территории, не допускается.»;

6) в статье 13:
пункт 1 дополнить подпунктами 5 и 6 следующего содержания:
«5) уполномоченным федеральным органом исполнительной власти или юридическим лицом, созданным Российской Федерацией и обеспечивающим реализацию принятого Правительством Российской Федерации решения о комплексном развитии территории;

6) Правительством Челябинской области, администрацией города, принявшими решение о комплексном развитии территории, юридическим лицом, созданным Челябинской областью и обеспечивающим реализацию принятого Правительством Челябинской области решения о комплексном развитии территории, либо лицом, с которым заключен договор о комплексном развитии территории в целях реализации решения о комплексном развитии территории.»;

в пункте 1-1 слова «подпунктами 4, 5, 6» заменить словами «подпунктами 4, 5, 6, 7.»;

дополнить пунктом 1-2 следующего содержания:
«1-2. В случае внесения изменений в Правила в целях реализации решения о комплексном развитии территории, в том числе в соответствии с частью 5.2 статьи 30 Градостроительного кодекса Российской Федерации, такие изменения должны быть внесены в срок не позднее чем девяносто дней со дня утверждения проекта планировки территории в целях ее комплексного развития.»;

в пункте 2 слово «тридцати» заменить словами «двадцати пяти.»;

дополнить пунктом 2-1 следующего содержания:
«2-1. Проект о внесении изменений в правила землепользования и застройки, предусматривающих приведение Правил в соответствие с ограничениями использования объектов недвижимости, установленными на приаэродромной территории, рассмотрению Комиссией не подлежит.»;

в пункте 3 слово «тридцати» заменить словами «двадцати пяти.»;

пункт 4 дополнить подпунктом 7 следующего содержания:
«7) принятие решения о комплексном развитии территории.»;

пункт 7 дополнить словами «, сведениям Единого государственного реестра недвижимости, сведениям, документам и материалам, содержащимся в государственных информационных системах обеспечения градостроительной деятельности.»;

дополнить пунктом 12-1 следующего содержания:
«12-1. Проект Решения о внесении изменений в Правила, направленный в городское Собрание, подлежит рассмотрению на заседании городского Собрания не позднее дня проведения заседания, следующего за ближайшим заседанием.»;

7) в статье 16:
— таблицу «Основные виды разрешенного использования» пункта 2 «Ц-2. Зона обслуживания и деловой активности местного значения» дополнить строкой следующего содержания:

Среднее и высшее профессиональное образование	Среднее и высшее профессиональное образование	3.5.2
---	---	-------

таблицу «Основные виды разрешенного использования» пункта 3 «Ц-3. Зона обслуживающей, деловой и производственной активности при транспортных и промышленных узлах» дополнить строкой следующего содержания:

Размещение зданий и сооружений для оказания медицинской помощи	Здравоохранение	3.4
--	-----------------	-----

8) в статье 17:
таблицу «Вспомогательные виды разрешенного использования» пункта 1 «Ж-1. Зона многоэтажной многоквартирной жилой застройки» дополнить строкой следующего содержания:

Благоустройство территории	Благоустройство территории	12.0.2
----------------------------	----------------------------	--------

таблицу «Вспомогательные виды разрешенного использования» пункта 2 «Ж-2. Зона среднеэтажной многоквартирной жилой застройки» дополнить строкой следующего содержания:

Благоустройство территории	Благоустройство территории	12.0.2
----------------------------	----------------------------	--------

таблицу «Вспомогательные виды разрешенного использования» пункта 3 «Ж-3. Зона малоэтажной многоквартирной жилой застройки» дополнить строкой следующего содержания:

Благоустройство территории	Благоустройство территории	12.0.2
----------------------------	----------------------------	--------

таблицу «Вспомогательные виды разрешенного использования» пункта 4 «Ж-4. Зона индивидуальной жилой застройки» дополнить строкой следующего содержания:

Кладбища, крематории и места захоронения, размещенные до вступления в силу настоящего Решения	Ритуальная деятельность	12.1
---	-------------------------	------

9) в статье 22 таблицу «Условно разрешенные виды использования» пункта 1 «СХ-1. Зона сельскохозяйственного использования» дополнить строкой следующего содержания:

Кладбища, крематории и места захоронения, размещенные до вступления в силу настоящего Решения	Ритуальная деятельность	12.1
---	-------------------------	------

10) в пункте 10 статьи 24:
абзац девятый изложить в следующей редакции:
«— строительство и реконструкция автозаправочных станций, складов горюче-смазочных материалов, станций технического обслуживания, используемых для технического осмотра и ремонта транспортных средств, осуществление мойки транспортных средств.»;

абзац десятый изложить в следующей редакции:
«— хранение, применение пестицидов и агрохимикатов.»;

11) пункт 13 статьи 24 изложить в следующей редакции:
«13. На земельных участках, находящихся в зонах подверженных паводкам, а также на прилегающих к ним территориях, запрещается строительство (реконструкция) жилых домов и иных объектов капитального строительства без проведения мероприятий по инженерной подготовке и защите территории в соответствии с пунктом 13 СП 42.13330.2016 «Градостроительство. Планировка и застройка городских и сельских поселений.»

В целях предотвращения негативного воздействия вод на определенные территории и объекты и ликвидации его последствий принимаются меры по предотвращению негативного воздействия вод и ликвидации его последствий в соответствии с Водным кодексом Российской Федерации, обеспечиваются инженерная защита территорий и объектов от затопления, подтопления, разрушения берегов водных объектов, заболачивания и другого негативного воздействия вод.

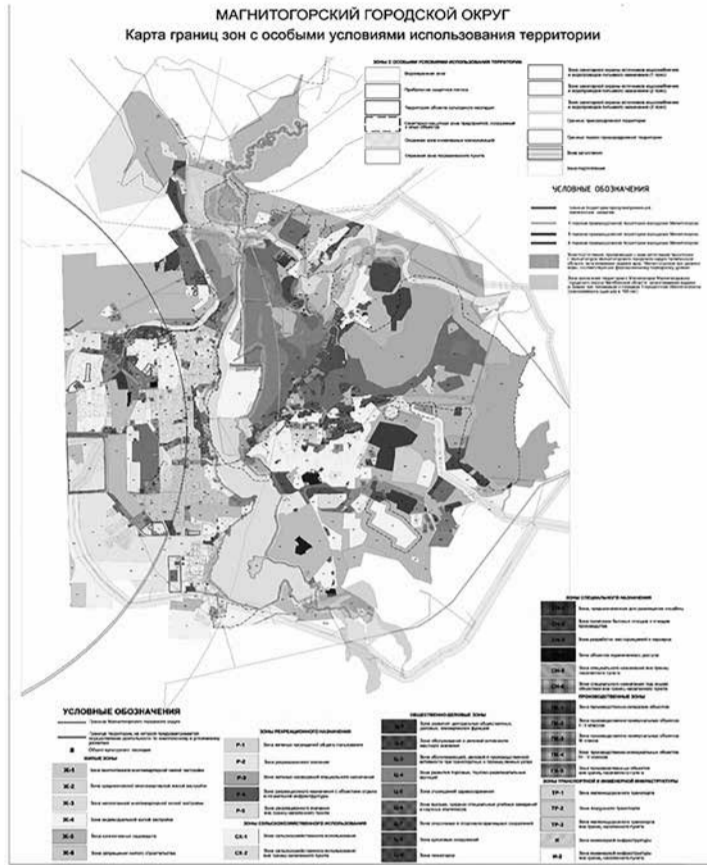
В границах зон затопления, подтопления, в соответствии с законодательством Российской Федерации о градостроительной деятельности отнесенных к зонам с особыми условиями использования территорий, запрещаются:
1) размещение новых населенных пунктов и строительство объектов капитального строительства без обеспечения инженерной защиты таких населенных пунктов и объектов от затопления, подтопления;

объектами коммунальной, транспортной, социальной инфраструктур и расчетные показатели максимально допустимого уровня территориальной доступности указанных объектов для населения применительно к территориям, в границах которых предусматривается осуществление деятельности по комплексному развитию территории

В случае если в границах территориальной зоны предусматривается осуществление деятельности по комплексному развитию территории, применяются расчетные показатели минимально допустимого уровня обеспеченности территории объектами коммунальной, транспортной, социальной инфраструктур и расчетные показатели максимально допустимого уровня территориальной доступности указанных объектов для населения, установленные местными нормативами градостроительного проектирования.»;

13) Приложение № 2 к Правилам изложить в следующей редакции:

«Приложение № 2
к Правилам землепользования и застройки города
Магнитогорска, утвержденным Решением
Магнитогорского городского Собрания депутатов
от 17 сентября 2008 года № 125



2. Администрации города Магнитогорска направить в орган, осуществляющий контроль за соблюдением законодательства о градостроительной деятельности, и в орган кадастрового учета копии настоящего Решения в соответствии с требованиями законодательства.

3. Настоящее Решение вступает в силу после его официального опубликования.

4. Контроль исполнения настоящего Решения возложить на председателя Магнитогорского городского Собрания депутатов А. О. Морозова, на главу города Магнитогорска С. Н. Бердникова, председателя Контрольно-счетной палаты города Магнитогорска В. А. Корсакова.

И. о. главы города Магнитогорска

**Председатель Магнитогорского
городского Собрания депутатов**

М. В. МОСКАЛЕВ

А. О. МОРОЗОВ

**МАГНИТОГОРСКОЕ ГОРОДСКОЕ
СОБРАНИЕ ДЕПУТАТОВ**

Р Е Ш Е Н И Е

29 июня 2021 года

№ 150

О внесении изменений в Правила благоустройства территории города Магнитогорска, утвержденные Решением Магнитогорского городского Собрания депутатов от 31 октября 2017 года № 146

В соответствии с Федеральным законом «Об ответственном обращении с животными и о внесении изменений в отдельные законодательные акты Российской Федерации», Федеральным законом «Об общих принципах организации местного самоуправления в Российской Федерации», Уставом города Магнитогорска, учитывая результаты общественных обсуждений по проекту Решения Магнитогорского городского Собрания депутатов «О внесении изменений в Правила благоустройства территории города Магнитогорска, утвержденные Решением Магнитогорского городского Собрания депутатов от 31 октября 2017 года № 146», результаты публичных консультаций, проведенных в соответствии с Порядком проведения оценки регулирующего воздействия проектов нормативных правовых актов города Магнитогорска, устанавливающих новые или изменяющих ранее предусмотренные муниципальными нормативными правовыми актами обязанности для субъектов предпринимательской и инвестиционной деятельности, утвержденным Решением Магнитогорского городского Собрания депутатов от 28 июня 2016 года № 89, Магнитогорское городское Собрание депутатов

РЕШАЕТ:

1. Внести в Правила благоустройства территории города Магнитогорска, утвержденные Решением Магнитогорского городского Собрания депутатов от 31 октября 2017 года № 146, следующие изменения:

1) абзац второй пункта 38 изложить в следующей редакции:

«Выявление, демонтаж вывесок, указателей, не содержащих сведения рекламного характера, а также дополнительного технического оборудования, не соответствующих требованиям к внешнему архитектурному облику города, осуществляются администрацией города в установленном ею порядке.»;

2) пункты 38.1-38.11 исключить;

3) пункт 56 изложить в следующей редакции:

«56. Содержание, в том числе уборка, земельных участков, расположенных в границах города на полосах отвода железных дорог и в охранных зонах, осуществляется в соответствии с законодательством о железнодорожном транспорте.»;

4) в пункте 63:

в подпункте 7 слова «, парков, скверов» исключить;

дополнить подпунктом 7-1 следующего содержания:

«7-1) выгул домашних животных в местах и на территориях общего пользования в городе, за исключением территорий, указанных в подпункте 7 настоящего пункта, без обеспечения уборки продуктов жизнедеятельности животных.»;

5) пункт 90 изложить в следующей редакции:

«90. Размещение некапитальных нестационарных объектов, малых архитектурных форм (далее – объекты), в том числе их перенос, осуществляется в установленном нормативными правовыми актами порядке.

Размещение нестационарных торговых объектов на землях или земельных участках, находящихся в муниципальной собственности, а также на землях или земельных участках, государственная собственность на которые не разграничена, осуществляется в порядке, утверждаемом городским Собранием в соответствии с Законом Челябинской области «О порядке и условиях размещения нестационарных торговых объектов на землях или земельных участках, находящихся в государственной собственности Челябинской области или муниципальной собственности, землях или земельных участках, государственная собственность на которые не разграничена, без предоставления земельных участков и установления сервитута, публично сервитута.»

Муниципальные правовые акты по вопросам, связанным с осуществлением розвозной торговли на территориях общего пользования в городе, принимаются администрацией города.»

2. Настоящее Решение вступает в силу после его официального опубликования.

3. Контроль исполнения настоящего Решения возложить на председателя Магнитогорского город-

ского Собрания депутатов А. О. Морозова, на главу города Магнитогорска С. Н. Бердникова, председателя Контрольно-счетной палаты города Магнитогорска В. А. Корсакова.

И. о. главы города Магнитогорска

**Председатель Магнитогорского
городского Собрания депутатов**

М. В. МОСКАЛЕВ

А. О. МОРОЗОВ

**МАГНИТОГОРСКОЕ ГОРОДСКОЕ
СОБРАНИЕ ДЕПУТАТОВ**

Р Е Ш Е Н И Е

29 июня 2021 года

№ 151

О внесении изменений в Приложение к Решению Магнитогорского городского Собрания депутатов от 27 марта 2012 года № 51 «Об установлении наименований скверов парков, площадей, расположенных на территории города Магнитогорска»

В соответствии с Федеральным законом «Об общих принципах организации местного самоуправления в Российской Федерации», Уставом города Магнитогорска, Порядком присвоения наименований элементам улично-дорожной сети, наименований элементам планировочной структуры в границах города Магнитогорска, изменения, аннулирования таких наименований, утвержденным Решением Магнитогорского городского Собрания депутатов от 24 февраля 2015 года № 27, Магнитогорское городское Собрание депутатов

РЕШАЕТ:

1. Внести в Приложение к Решению Магнитогорского городского Собрания депутатов от 27 марта 2012 года № 51 «Об установлении наименований скверов, парков, площадей, расположенных на территории города Магнитогорска» изменения, изложив пункты 3 и 4 в следующей редакции:

3	Сквер «Магнит»	по ул.Завенягина напротив дома № 9
4	Сквер «Патриотический»	на пересечении ул. Завенягина и ул. Галиуллина

2. Контроль исполнения настоящего Решения возложить на главу города Магнитогорска С. Н. Бердникова.

И. о. главы города Магнитогорска

**Председатель Магнитогорского
городского Собрания депутатов**

М. В. МОСКАЛЕВ

А. О. МОРОЗОВ

**МАГНИТОГОРСКОЕ ГОРОДСКОЕ
СОБРАНИЕ ДЕПУТАТОВ**

Р Е Ш Е Н И Е

29 июня 2021 года

№ 152

Об утверждении Порядка проведения осмотра зданий, сооружений на территории города Магнитогорска на предмет их технического состояния и надлежащего технического обслуживания в соответствии с требованиями технических регламентов к конструктивному и другим характеристикам надежности и безопасности объектов, требованиями проектной документации

В соответствии с Градостроительным кодексом Российской Федерации, Федеральным законом «Об общих принципах организации местного самоуправления в Российской Федерации», Уставом города Магнитогорска Магнитогорское городское Собрание депутатов

РЕШАЕТ:

1. Утвердить Порядок проведения осмотра зданий, сооружений на территории города Магнитогорска на предмет их технического состояния и надлежащего технического обслуживания в соответствии с требованиями технических регламентов к конструктивному и другим характеристикам надежности и безопасности объектов, требованиями проектной документации (прилагается).

2. Настоящее Решение вступает в силу после его официального опубликования.

3. Контроль исполнения настоящего Решения возложить на главу города Магнитогорска С. Н. Бердникова, председателя Магнитогорского городского Собрания депутатов А. О. Морозова, председателя Контрольно-счетной палаты города Магнитогорска В. А. Корсакова.

И. о. главы города Магнитогорска

**Председатель Магнитогорского
городского Собрания депутатов**

М. В. МОСКАЛЕВ

А. О. МОРОЗОВ

УТВЕРЖДЕН
Решением Магнитогорского
городского Собрания депутатов
от 29 июня 2021 года № 152

**ПОРЯДОК
проведения осмотра зданий, сооружений на территории города
Магнитогорска на предмет их технического состояния и надлежащего технического
обслуживания в соответствии с требованиями технических регламентов
к конструктивному и другим характеристикам надежности и безопасности объектов,
требованиями проектной документации**

1. ОБЩИЕ ПОЛОЖЕНИЯ

1. Порядок проведения осмотра зданий, сооружений на территории города Магнитогорска на предмет их технического состояния и надлежащего технического обслуживания в соответствии с требованиями технических регламентов к конструктивному и другим характеристикам надежности и безопасности объектов, требованиями проектной документации (далее – Порядок) разработан в соответствии с Градостроительным кодексом Российской Федерации и устанавливает процедуру организации и проведения осмотра зданий, сооружений в целях оценки их технического состояния и надлежащего технического обслуживания в соответствии с требованиями технических регламентов к конструктивному и другим характеристикам надежности и безопасности объектов, требованиями проектной документации, направления лицам, ответственным за эксплуатацию зданий, сооружений, рекомендаций о мерах по устранению выявленных нарушений.

2. Действие настоящего Порядка распространяется на все здания и сооружения независимо от формы собственности, расположенные на территории города Магнитогорска (далее – город), за исключением зданий и сооружений, при эксплуатации которых в соответствии с федеральными законами осуществляется государственный контроль (надзор).

2. ОРГАНИЗАЦИЯ ПРОВЕДЕНИЯ ОСМОТРА ЗДАНИЙ, СООРУЖЕНИЙ

3. Осмотр зданий, сооружений и выдача рекомендаций о мерах по устранению выявленных нарушений в случаях, предусмотренных Градостроительным кодексом Российской Федерации, организуются администрацией города Магнитогорска (далее – администрация города) либо уполномоченным ею органом.

Осмотр зданий и сооружений осуществляется комиссией по проведению осмотра зданий и сооружений (далее – комиссия), порядок деятельности, полномочия и состав которой утверждаются постановлением администрации города.

4. Осмотр зданий, сооружений проводится в случае поступления в администрацию города заявления физического или юридического лица о нарушении требований законодательства Российской Федерации к эксплуатации зданий, сооружений, о возникновении аварийных ситуаций в зданиях, сооружениях или возникновении угрозы разрушения зданий, сооружений, за исключением случаев, если при эксплуатации зданий, сооружений осуществляется государственный контроль (надзор) в соответствии с федеральными законами.

5. Если при эксплуатации здания, сооружения, в отношении которых поступило указанное в пункте 4 Порядка заявление, осуществляется государственный контроль (надзор), такое заявление направляется администрацией города в орган, осуществляющий в соответствии с федеральными законами государственный контроль (надзор) при эксплуатации зданий, сооружений, в следующие сроки:

1) в случае поступления заявления о нарушении требований законодательства Российской Федерации к эксплуатации зданий, сооружений – в течение семи дней со дня его регистрации администрацией города в установленном ею порядке;

2) в случае поступления заявления о возникновении аварийных ситуаций в зданиях, сооружениях или возникновении угрозы разрушения зданий, сооружений – в течение 24 часов с момента регистрации заявления администрацией города в установленном ею порядке.

6. В случае, предусмотренном пунктом 5 Порядка, администрация города либо уполномоченный ею орган в течение семи дней со дня регистрации заявления направляет заявителю письменное уведомление об отказе в проведении осмотра зданий, сооружений и о направлении заявления для рассмотрения в орган, осуществляющий в соответствии с федеральными законами государственный контроль (надзор) при эксплуатации зданий, сооружений.

3. ПРОВЕДЕНИЕ ОСМОТРА ЗДАНИЙ, СООРУЖЕНИЙ

7. Срок проведения комиссией осмотра зданий, сооружений составляет не более 25 календарных дней со дня регистрации в администрации города заявления.

Осмотр здания, сооружения, в отношении которых поступило заявление о возникновении в здании, сооружении аварийных ситуаций или возникновении угрозы разрушения здания, сооружения, проводится комиссией в течение 24 часов с момента регистрации заявления.

8. Заявитель и собственник здания, сооружения или лицо, которое владеет зданием, сооружением на ином законном основании (на праве аренды, хозяйственного ведения, оперативного управления и другое) в случае, если соответствующим договором, решением органа государственной власти или органа местного самоуправления установлена ответственность такого лица за эксплуатацию здания, сооружения, либо привлекаемое собственником или таким лицом в целях обеспечения безопасной эксплуатации здания, сооружения на основании договора физическое или юридическое лицо (далее – лицо, ответственное за эксплуатацию здания, сооружения) уведомляются администрацией города либо уполномоченным ею органом о дате и времени проведения осмотра здания, сооружения не позднее, чем за три рабочих дня до дня проведения осмотра зданий, сооружений посредством направления письма о проведении осмотра заказным почтовым отправление с уведомлением о вручении или вручения письма под личную роспись лица, ответственного за эксплуатацию здания, сооружения.

В случае поступления заявления о возникновении аварийных ситуаций в зданиях, сооружениях или возникновении угрозы разрушения зданий, сооружений, заявитель и лицо, ответственное за эксплуатацию здания, сооружения, уведомляются о дате и времени проведения осмотра зданий, сооружений незамедлительно в день регистрации заявления любым доступным способом, обеспечивающим получение заявителем, лицом, ответственным за эксплуатацию здания, сооружения, указанного уведомления.

9. Заявитель, лицо, ответственное за эксплуатацию здания, сооружения, вправе присутствовать при проведении комиссией осмотра здания, сооружения, давать разъяснения по вопросам, относящимся к предмету осмотра здания, сооружения.

10. При осмотре зданий, сооружений проводится визуальное обследование состояния оснований, строительных конструкций, систем и сетей инженерно-технического обеспечения, их элементов (с фотофиксацией видимых дефектов), изучаются сведения об осматриваемом объекте (время строительства, сроки эксплуатации), осуществляются иные мероприятия, необходимые для оценки технического состояния и надлежащего технического обслуживания здания, сооружения в соответствии с требованиями технических регламентов к конструктивным и другим характеристикам надежности и безопасности объектов, требованиями проектной документации.

11. По результатам осмотра зданий, сооружений комиссией составляется акт осмотра здания, сооружения по форме согласно Приложению №1 к Порядку (далее – акт осмотра), в котором указываются сведения о соответствии либо несоответствии технического состояния и технического обслуживания здания, сооружения требованиям технических регламентов и проектной документации, а также рекомендации о мерах по устранению выявленных нарушений.

К акту осмотра прикладываются материалы фотофиксации осматриваемого здания, сооружения и иные материалы, оформленные в ходе осмотра.

12. В случае выявления при проведении осмотра зданий, сооружений нарушений требований технических регламентов к конструктивным и другим характеристикам надежности и безопасности объектов, требований проектной документации в акте осмотра излагаются рекомендации о мерах по устранению выявленных нарушений.

13. Акт осмотра подписывается членами комиссии, осуществившими осмотр зданий, сооружений, а также экспертами, представителями экспертных и иных организаций (в случае их привлечения к проведению осмотра зданий, сооружений).

14. Копия подписанного акта осмотра направляется заявителю, лицу, ответственному за эксплуатацию здания, сооружения, в течение трех дней со дня проведения осмотра зданий, сооружений заказным почтовым отправлением с уведомлением о вручении либо вручается указанным лицам под личную роспись, а в случае проведения осмотра зданий, сооружений на основании заявления о возникновении аварийных ситуаций в зданиях, сооружениях или возникновении угрозы разрушения зданий, сооружений – вручается заявителю, лицу, ответственному за эксплуатацию здания, сооружения, в день проведения осмотра зданий, сооружений любым доступным способом, обеспечивающим получение заявителем, лицом, ответственным за эксплуатацию здания, сооружения, указанного уведомления.

15. В случае выявления нарушений требований технических регламентов к конструктивным и другим характеристикам надежности и безопасности объектов, требований проектной документации администрации города либо уполномоченный ею орган направляет копию акта осмотра в течение трех рабочих дней со дня проведения осмотра в орган, должностному лицу, в компетенцию которых входит решение вопроса о привлечении к ответственности лица, совершившего такое нарушение.

16. Сведения о проведенном осмотре зданий, сооружений вносятся в журнал учета осмотров зданий, сооружений, который ведется администрацией города либо уполномоченным ею органом по установленной форме согласно Приложению № 2 к Порядку.

17. Журнал учета осмотров зданий, сооружений должен быть прошит, пронумерован и удостоверен печатью администрации города.

К журналу учета осмотров зданий, сооружений приобщаются акты осмотра.

18. Порядок и условия хранения журнала учета осмотров зданий, сооружений определяются постановлением администрации города.

Приложение № 1
к Порядку проведения осмотра зданий, сооружений на территории города Магнитогорска в целях оценки их технического состояния и надлежащего технического обслуживания в соответствии с требованиями технических регламентов к конструктивным и другим характеристикам надежности и безопасности объектов, требованиями проектной документации

**АКТ
ОСМОТРА ЗДАНИЯ, СООРУЖЕНИЯ**

город Магнитогорск

(дата, время составления)

Настоящий акт составлен:

(фамилии, имена, отчества, должности членов комиссии, проводящих осмотр зданий, сооружений)

с участием экспертов, представителей экспертных и иных организаций (в случае их привлечения к проведению осмотра зданий, сооружений)

(фамилия, имя, отчество, должность, место работы)

на основании заявления (физического или юридического лица) о нарушении требований законодательства Российской Федерации к эксплуатации зданий, сооружений, о возникновении аварийных ситуаций в зданиях, сооружениях или возникновении угрозы разрушения зданий, сооружений

(ФИО заявителя)

Объект осмотра:

(наименование здания, сооружения, его место нахождения)

При осмотре установлено:

(подробное описание данных, характеризующих состояние объекта осмотра)

Выявлены (не выявлены)

нарушения:
(в случае выявления указываются нарушения требований технических регламентов, проектной документации)

Рекомендации о мерах по устранению выявленных нарушений:

При осмотре присутствовали:

(фамилии, имена, отчества заявителя, лица, ответственного за эксплуатацию здания, сооружения)

Приложения к акту:

(материалы фотофиксации осматриваемого здания, сооружения и иные материалы, оформленные в ходе осмотра)

Подписи лиц, проводивших осмотр (члены комиссии, в случае привлечения к проведению осмотра зданий, сооружений – эксперты, представители экспертных и иных организаций):

Приложение № 2
к Порядку проведения осмотра зданий, сооружений на территории города Магнитогорска в целях оценки их технического состояния и надлежащего технического обслуживания в соответствии с требованиями технических регламентов к конструктивным и другим характеристикам надежности и безопасности объектов, требованиями проектной документации

**ЖУРНАЛ
УЧЕТА ОСМОТРОВ ЗДАНИЙ, СООРУЖЕНИЙ, НАХОДЯЩИХСЯ
НА ТЕРРИТОРИИ ГОРОДА МАГНИТОГОРСКА**

№ п/п	Основание для проведения осмотра	Адрес объекта осмотра	Сведения о объекте здания, сооружения (Ф.И.О. физического лица, наименование юридического лица)	Сведения о лице, ответственном за эксплуатацию здания, сооружения (Ф.И.О.)	Наименование объекта осмотра	Выявленное нарушение	Рекомендации о мерах по устранению выявленных в ходе осмотра зданий, сооружений нарушений	Информация о выполнении рекомендаций о мерах по устранению выявленных нарушений
1	2	3	4	5	6	7	8	9

**МАГНИТОГОРСКОЕ ГОРОДСКОЕ
СОБРАНИЕ ДЕПУТАТОВ**

РЕШЕНИЕ

29 июня 2021 года

№ 154

О внесении изменений в Положение о переселении граждан из жилых помещений муниципального жилищного фонда, признанных непригодными для проживания, и аварийных многоквартирных домов, подлежащих сносу или реконструкции, утвержденное Решением Магнитогорского городского Собрания депутатов от 25 июня 2019 года № 91

В соответствии с Жилищным кодексом Российской Федерации, Федеральным законом «Об общих принципах организации местного самоуправления в Российской Федерации», Уставом города Магнитогорска Магнитогорское городское Собрание депутатов

РЕШАЕТ:

1. Внести в Положение о переселении граждан из жилых помещений муниципального жилищного фонда, признанных непригодными для проживания, и аварийных многоквартирных домов, подлежащих сносу или реконструкции, утвержденное Решением Магнитогорского городского Собрания депутатов от 25 июня 2019 года № 91, следующие изменения:

1) дополнить пунктом 4-1 следующего содержания:

«4-1. В первоочередном порядке подлежат переселению граждане из многоквартирных домов, которые расположены на территории города Магнитогорска и год признания которых аварийными и подлежащими сносу или реконструкции предшествует годам признания аварийными и подлежащими сносу или реконструкции других многоквартирных домов, расположенных на территории города Магнитогорска, а также из многоквартирных домов при наличии угрозы их обрушения или при переселении граждан на основании вступившего в законную силу решения суда.»;

2) пункт 6 дополнить абзацем следующего содержания:

«В случае отсутствия в муниципальном жилищном фонде на момент предоставления равнозначного жилого помещения по договору социального найма может быть предоставлено жилое помещение, равнозначное по общей площади с учетом требований пунктов 6-1, 6-2 Положения.»;

3) второе предложение пункта 6-1 изложить в следующей редакции:

«Допустимый размер такого превышения с учетом требований абзаца третьего пункта 6 – не более 15 кв. м.»;

4) абзацы первый и второй пункта 16 изложить в следующей редакции:

«В случае предоставления жилых помещений, равнозначных по общей площади ранее занимаемым жилым помещениям, разница в стоимости жилых помещений с собственников жилых помещений не взимается.»

В случае предоставления жилых помещений, общая площадь которых превышает общую площадь ранее занимаемых ими жилых помещений, финансирование расходов на оплату стоимости такого превышения осуществляется за счет средств бюджета города без взимания с собственников жилых помещений разницы в стоимости жилых помещений.»;

5) пункт 16-1 изложить в следующей редакции:

«16-1. Если в муниципальном жилищном фонде на момент предоставления отсутствует жилое помещение, равное по площади ранее занимаемому жилому помещению, то с согласия собственника (собственников) жилого помещения ему (им) взамен принадлежащего на праве собственности жилого помещения могут быть предоставлены жилое помещение большей площади или два и более жилых помещения, суммарная общая площадь которых равна общей площади ранее занимаемого жилого помещения или превышает общую площадь ранее занимаемого жилого помещения.»

Допустимый (суммарный) размер такого превышения – не более 15 кв. м.».

2. Настоящее Решение вступает в силу после его официального опубликования.

3. Контроль исполнения настоящего Решения возложить на председателя Магнитогорского городского Собрания депутатов А. О. Морозова, главу города Магнитогорска С. Н. Бердникова, председателя Контрольно-счетной палаты города Магнитогорска В. А. Корсакова.

И. о. главы города Магнитогорска

**Председатель Магнитогорского
городского Собрания депутатов**

М. В. МОСКАЛЕВ

А. О. МОРОЗОВ

В соответствии с Земельным кодексом Российской Федерации, Федеральным законом «Об общих принципах организации местного самоуправления в Российской Федерации», Уставом города Магнитогорска Магнитогорское городское Собрание депутатов

РЕШАЕТ:
1. Внести в Положение о земельных отношениях в городе Магнитогорске, утвержденное Решением Магнитогорского городского Собрания депутатов от 24 декабря 2019 года № 171, следующие изменения:
1) пункт 2 дополнить подпунктом 7-1 следующего содержания:
«7-1) утверждает порядок определения платы за использование гражданами земельных участков, находящихся в муниципальной собственности, для возведения гражданами гаражей, являющихся некапитальными сооружениями»;
2) пункт 3 дополнить подпунктом 11-2 следующего содержания:
«11-2) утверждает схему размещения гражданами гаражей, являющихся некапитальными сооружениями, стоянок технических средств или других средств передвижения инвалидов вблизи их места жительства на землях или земельных участках, находящихся в государственной или муниципальной собственности»;
2. Настоящее Решение вступает в силу с 1 сентября 2021 года.
3. Контроль исполнения настоящего Решения возложить на председателя Магнитогорского городского Собрания депутатов А. О. Морозова, главу города Магнитогорска С. Н. Бердникова, председателя Контрольно-счетной палаты города Магнитогорска В. А. Корсакова.

И. о. главы города Магнитогорска

Председатель Магнитогорского городского Собрания депутатов

М. В. МОСКАЛЕВ

А. О. МОРОЗОВ

МАГНИТОГОРСКОЕ ГОРОДСКОЕ СОБРАНИЕ ДЕПУТАТОВ

РЕШЕНИЕ

29 июня 2021 года № 164
О внесении изменения в Регламент Магнитогорского городского Собрания депутатов, утвержденный Решением Магнитогорского городского Собрания депутатов от 23 декабря 2009 года № 220

В соответствии с Федеральным законом «Об общих принципах организации местного самоуправления в Российской Федерации», Законом Челябинской области «О гарантиях осуществления полномочий депутата, члена выборного органа местного самоуправления, выборного должностного лица местного самоуправления», Уставом города Магнитогорска Магнитогорское городское Собрание депутатов

РЕШАЕТ:
1. Внести изменение в Регламент Магнитогорского городского Собрания депутатов, утвержденный Решением Магнитогорского городского Собрания депутатов от 23 декабря 2009 года № 220, изложив статью 44 в следующей редакции:
«Статья 44. Депутатский запрос
1. Депутат, группа депутатов при осуществлении депутатской деятельности вправе самостоятельно обращаться с депутатским запросом к лицам, замещающим муниципальные должности, руководителям органов местного самоуправления по вопросам, входящим в компетенцию указанных органов и должностных лиц.
2. Должностное лицо, которому направляется депутатский запрос, должно дать ответ на него не позднее чем через 30 дней со дня его получения или в иной, согласованный с инициатором депутатского запроса срок.
3. Инициатор депутатского запроса имеет право принимать непосредственное участие в рассмотрении поставленных им в депутатском запросе вопросов.
4. Ответ на депутатский запрос должен быть подписан тем должностным лицом, которому направлен депутатский запрос, либо лицом, исполняющим его обязанности».
2. Настоящее Решение вступает в силу после его официального опубликования.
3. Контроль исполнения настоящего Решения возложить на председателя Магнитогорского городского Собрания депутатов А. О. Морозова.

И. о. главы города Магнитогорска

Председатель Магнитогорского городского Собрания депутатов

М. В. МОСКАЛЕВ

А. О. МОРОЗОВ

МАГНИТОГОРСКОЕ ГОРОДСКОЕ СОБРАНИЕ ДЕПУТАТОВ

РЕШЕНИЕ

29 июня 2021 года № 165
О формировании Координационного совета по развитию территориального общественного самоуправления в городе Магнитогорске

В соответствии с Федеральным законом «Об общих принципах организации местного самоуправления в Российской Федерации», Уставом города Магнитогорска, Положением о Координационном совете по развитию территориального общественного самоуправления в городе Магнитогорске, утвержденным Решением Магнитогорского городского Собрания депутатов от 24 апреля 2012 года № 71, Магнитогорское городское Собрание депутатов

РЕШАЕТ:
1. Сформировать Координационный совет по развитию территориального общественного самоуправления в городе Магнитогорске и утвердить его состав (прилагается).
2. Настоящее Решение вступает в силу с момента его принятия.
3. Контроль исполнения настоящего Решения возложить на председателя Магнитогорского городского Собрания депутатов А. О. Морозова.

И. о. главы города Магнитогорска

Председатель Магнитогорского городского Собрания депутатов

М. В. МОСКАЛЕВ

А. О. МОРОЗОВ

МАГНИТОГОРСКОЕ ГОРОДСКОЕ СОБРАНИЕ ДЕПУТАТОВ

РЕШЕНИЕ

29 июня 2021 года № 166
О признании утратившими силу некоторых правовых актов Магнитогорского городского Собрания депутатов

В соответствии с Федеральным законом «Об общих принципах организации местного самоуправления в Российской Федерации», Уставом города Магнитогорска Магнитогорское городское Собрание депутатов

РЕШАЕТ:
1. Признать утратившими силу:
1) Решение Магнитогорского городского Собрания депутатов от 22 сентября 2015 года № 153 «О назначении членов конкурсной комиссии по отбору кандидатур на должность главы города Магнитогорска»;
2) Решение Магнитогорского городского Собрания депутатов от 27 сентября 2016 года № 113 «О назначении членов конкурсной комиссии по отбору кандидатур на должность главы города Магнитогорска»;
3) Решение Магнитогорского городского Собрания депутатов от 30 января 2018 года № 7 «Об утверждении новой редакции Положения о городском журналистском конкурсе «Город и мы»»;
4) Решение Магнитогорского городского Собрания депутатов от 26 февраля 2019 года № 23 «О внесении изменений в Положение о городском журналистском конкурсе «Город и мы», утвержденное Решением Магнитогорского городского Собрания депутатов от 30 января 2018 года № 7»;
5) Решение Магнитогорского городского Собрания депутатов от 25 февраля 2020 года № 15 «О внесении изменений в Положение о городском журналистском конкурсе «Город и мы», утвержденное Решением Магнитогорского городского Собрания депутатов от 30 января 2018 года № 7»;
6) Решение Магнитогорского городского Собрания депутатов от 27 октября 2020 года № 149 «О внесении изменений в Положение о городском журналистском конкурсе «Город и мы», утвержденное Решением Магнитогорского городского Собрания депутатов от 30 января 2018 года № 7»;
7) Решение Магнитогорского городского Собрания депутатов от 26 января 2021 года № 4 «О внесении изменений в Положение о городском журналистском конкурсе «Город и мы», утвержденное Решением Магнитогорского городского Собрания депутатов от 30 января 2018 года № 7».
2. Настоящее Решение вступает в силу после его официального опубликования.
3. Контроль исполнения настоящего Решения возложить на председателя Магнитогорского городского Собрания депутатов А. О. Морозова, главу города Магнитогорска С. Н. Бердникова, председателя Контрольно-счетной палаты города Магнитогорска В. А. Корсакова.

И. о. главы города Магнитогорска

Председатель Магнитогорского городского Собрания депутатов

М. В. МОСКАЛЕВ

А. О. МОРОЗОВ

АДМИНИСТРАЦИЯ ГОРОДА МАГНИТОГОРСКА ЧЕЛЯБИНСКОЙ ОБЛАСТИ ПОСТАНОВЛЕНИЕ

01.07.2021 № 6973-П
Об установлении тарифов на услуги МБУ «Отдых» по организации туров № 1 и № 2 экскурсионного маршрута «Парки Магнитогорска»

В соответствии с пунктом 4 части 1 статьи 17 Федерального закона «Об общих принципах организации местного самоуправления в Российской Федерации», подпунктом 1 пункта 4 Положения о тарифном регулировании в городе Магнитогорске, утвержденного Решением Магнитогорского городского Собрания депутатов от 26 февраля 2013 года № 36, на основании протокола комиссии по экономической политике и хозяйственному развитию Магнитогорского городского Собрания депутатов от 21.04.2021 № 4, руководствуясь Уставом города Магнитогорска,

ПОСТАНОВЛЯЮ:
1. Установить тарифы на услуги МБУ «Отдых» по организации туров №1 и №2 экскурсионного маршрута «Парки Магнитогорска» (с учетом услуг экскурсовода, услуг сопровождающего и транспортных услуг) согласно приложениям № 1, № 2.
2. Настоящее постановление вступает в силу после его официального опубликования.
3. Службе внешних связей и молодежной политике администрации города (Рязанова О. М.) опубликовать настоящее постановление в средствах массовой информации.
4. Контроль исполнения настоящего постановления возложить на заместителя главы города Макарову А. Н.

Глава города С. Н. БЕРДНИКОВ

Приложение № 1
к постановлению администрации города
от 01.07.2021 № 6973-П

ТАРИФ НА УСЛУГУ МБУ «ОТДЫХ» ПО ОРГАНИЗАЦИИ ТУРА № 1 ЭКСКУРСИОННОГО МАРШРУТА «ПАРКИ МАГНИТОГОРСКА» (С УЧЕТОМ УСЛУГ ЭКСКУРОВОДА, УСЛУГ СОПРОВОЖДАЮЩЕГО И ТРАНСПОРТНЫХ УСЛУГ)

Содержание (программа) экскурсионного маршрута	Тариф на 1 человека (с учетом НДС)	
	взрослые	дети (до 16 лет)
осмотр сквера «Университетский»; осмотр памятника Броневому бюро; пешая экскурсия по парку проспекта Metallургов; осмотр Октябрьской площади; осмотр ДКМ им. Серго Орджоникидзе; пешая прогулка по скверу 50-летия ММК; осмотр Магнитогорского Аквпарка; осмотр спортивного манежного комплекса, футбольного стадиона; осмотр стелы Славы Магнитки; осмотр монументальной композиции «Тыл фронту»; пешая прогулка по парку у Вечного огня; интерактивная квест – игра с использованием QR-кодов и костюмированных аниматоров (знаковые и известные личности Магнитогорска разных времен) «Код времени»; посещение кафе (ланч); осмотр Магнитогорского Дома советов; осмотр достопримечательности Городские часы «Куранты»; посещение конного парка «Клевер» (катание на лошадях, экскурсии по конюшне); посещение ДЗК «Абзаково» (расселение, ужин, развлекательная программа, завтрак, обед); посещение ГЛЦ «Абзаково» (катание на пассажирской канатно-кресельной дорогой № 5); проезд до Магнитогорского железнодорожного вокзала	4 900 рублей	4 250 рублей

Приложение № 2
к постановлению администрации города
от 01.07.2021 № 6973-П

ТАРИФ ЗА УСЛУГУ МБУ «ОТДЫХ» ПО ОРГАНИЗАЦИИ ТУРА № 2 ЭКСКУРСИОННОГО МАРШРУТА «ПАРКИ МАГНИТОГОРСКА» (С УЧЕТОМ УСЛУГ ЭКСКУРОВОДА, УСЛУГ СОПРОВОЖДАЮЩЕГО И ТРАНСПОРТНЫХ УСЛУГ)

Содержание (программа) экскурсионного маршрута	Тариф на 1 человека (с учетом НДС)	
	взрослые	дети (до 16 лет)
осмотр сквера «Университетский»; осмотр памятника Броневому бюро; пешая экскурсия по парку проспекта Metallургов; осмотр Октябрьской площади; осмотр ДКМ им. Серго Орджоникидзе; пешая прогулка по скверу 50-летия ММК; осмотр Магнитогорского Аквпарка; осмотр спортивного манежного комплекса, футбольного стадиона; осмотр стелы Славы Магнитки; осмотр монументальной композиции «Тыл фронту»; пешая прогулка по парку у Вечного огня; интерактивная квест – игра с использованием QR-кодов и костюмированных аниматоров (знаковые и известные личности Магнитогорска разных времен) «Код времени»; осмотр Магнитогорского Дома советов; осмотр достопримечательности Городские часы «Куранты»; посещение конного парка «Клевер» (катание на лошадях, экскурсии по конюшне); посещение ДЗК «Абзаково» (расселение, ужин, развлекательная программа, завтрак); проезд до Магнитогорского железнодорожного вокзала	4 000 рублей	3 350 рублей

АДМИНИСТРАЦИЯ ГОРОДА МАГНИТОГОРСКА ЧЕЛЯБИНСКОЙ ОБЛАСТИ ПОСТАНОВЛЕНИЕ

01.07.2021 № 6974-П
О внесении изменения в постановление администрации города от 22.09.2020 № 10456-П

В связи с кадровыми изменениями, руководствуясь Уставом города Магнитогорска,
ПОСТАНОВЛЯЮ:
1. Внести в постановление администрации города от 22.09.2020 № 10456-П «О создании комиссии по выявлению, перемещению, хранению брошенных, разукомплектованных транспортных средств на территориях общего пользования в городе Магнитогорске» (далее – постановление) изменение, приложение № 1 к постановлению изложить в новой редакции (приложение).
2. Настоящее постановление вступает в силу после его официального опубликования.
3. Службе внешних связей и молодежной политике администрации города (Рязанова О. М.) опубликовать настоящее постановление в средствах массовой информации.
4. Контроль исполнения настоящего постановления возложить на заместителя главы города Литвинова А. М.

Глава города С. Н. БЕРДНИКОВ

Приложение к постановлению администрации
от 01.07.2021 № 6974-П

Приложение №1
к постановлению администрации
от 22.09.2020 № 10456 – П

СОСТАВ КОМИССИИ ПО ВЫЯВЛЕНИЮ, ПЕРЕМЕЩЕНИЮ, ХРАНЕНИЮ БРОШЕННЫХ, ЗАУКОМПЛЕКТОВАННЫХ ТРАНСПОРТНЫХ СРЕДСТВ НА ТЕРРИТОРИЯХ ОБЩЕГО ПОЛЬЗОВАНИЯ В ГОРОДЕ МАГНИТОГОРСКЕ

Комиссия по Ленинскому району города

СКАРЛЫГИНА Елена Гарифовна	глава администрации Ленинского района города, председатель комиссии
ШВЫДКИЙ Аркадий Игоревич	главный специалист отдела по развитию ТОС и работе с населением администрация Ленинского района города, секретарь комиссии
Члены комиссии:	
САДУЛА Юлия Леонидовна	ведущий специалист отдела по развитию ТОС и работе с населением администрация Ленинского района города
СТУКАЛИН Андрей Анатольевич	начальник подразделения мониторинга и сохранности автомобильных дорог УИОТиС
КУЗНЕЦОВ Николай Олегович	заместитель командира отдельного батальона ДПС ГИБДД УМВД России по г. Магнитогорску (по согласованию)

Комиссия по Правобережному району города

ЛЕДНЕВ Александр Евгеньевич	глава администрации Правобережного района города,
ТИМАНОВА Ирина Геннадьевна	ведущий специалист отдела по развитию ТОС и работе с населением администрации Правобережного района города, секретарь комиссии
Члены комиссии:	
ИВАНЧЕНКО Анастасия Юрьевна	ведущий специалист отдела развития и благоустройства администрации Правобережного района города
СТУКАЛИН Андрей Анатольевич	начальник подразделения мониторинга и сохранности автомобильных дорог УИОТиС
КУЗНЕЦОВ Николай Олегович	заместитель командира отдельного батальона ДПС ГИБДД УМВД России по г. Магнитогорску (по согласованию)

Комиссия по Орджоникидзевскому району города

СТЕПАНОВА Анна Викторовна	глава администрации Орджоникидзевского района города, председатель комиссии
ЧУДЕЦКАЯ Светлана Григорьевна	ведущий специалист отдела по развитию ТОС и работе с населением администрации Орджоникидзевского района города, секретарь комиссии
Члены комиссии:	
СКУРИДИНА Наталья Михайловна	главный специалист отдела по развитию ТОС и работе с населением администрации Орджоникидзевского района города
СТУКАЛИН Андрей Анатольевич	начальник подразделения мониторинга и сохранности автомобильных дорог УИОТиС
КУЗНЕЦОВ Николай Олегович	заместитель командира отдельного батальона ДПС ГИБДД УМВД России по г. Магнитогорску (по согласованию)

АДМИНИСТРАЦИЯ ГОРОДА МАГНИТОГОРСКА
ЧЕЛЯБИНСКОЙ ОБЛАСТИ
ПОСТАНОВЛЕНИЕ

01.07.2021 **№ 6975-П**
О подготовке документации по внесению изменений в проект планировки территории жилых зон в левобережной части города Магнитогорска, утвержденный постановлением администрации города от 13.03.2012 № 3090-П, в границах улиц Зои Космодемьянской, Железняк, Тельмана, Бибишева, переулок Школьный

В целях обеспечения устойчивого развития территории города Магнитогорска, выделения элементов планировочной структуры, установления границ земельных участков, предназначенных для строительства и размещения линейных объектов, определения зон первоочередного инвестиционного развития, в соответствии со статьями 45, 46 Градостроительного кодекса Российской Федерации, Федеральным законом «Об общих принципах организации местного самоуправления в Российской Федерации», руководствуясь Правилами землепользования и застройки города Магнитогорска, утвержденными Решением Магнитогорского городского Собрания депутатов от 17 сентября 2008 года № 125, Уставом города Магнитогорска, с учетом заявления Хвалева Игоря Александровича от 15.06.2021 № УАИГ-01/1951,
ПОСТАНОВЛЯЮ:

1. Хвалеву И. А. подготовить документацию по внесению изменений в проект планировки территории жилых зон в левобережной части города Магнитогорска, утвержденный постановлением администрации города от 13.03.2012 № 3090-П, в границах улиц Зои Космодемьянской, Железняк, Тельмана, Бибишева, переулок Школьный. Границы проектирования принять согласно приложению к настоящему постановлению.

2. Рекомендовать Хвалеву И. А. совместно с проектировщиком выполнить задание на разработку градостроительной документации и согласовать с управлением архитектуры и градостроительства администрации города.

3. Принять предложение Хвалева И. А. о финансировании указанного проекта.

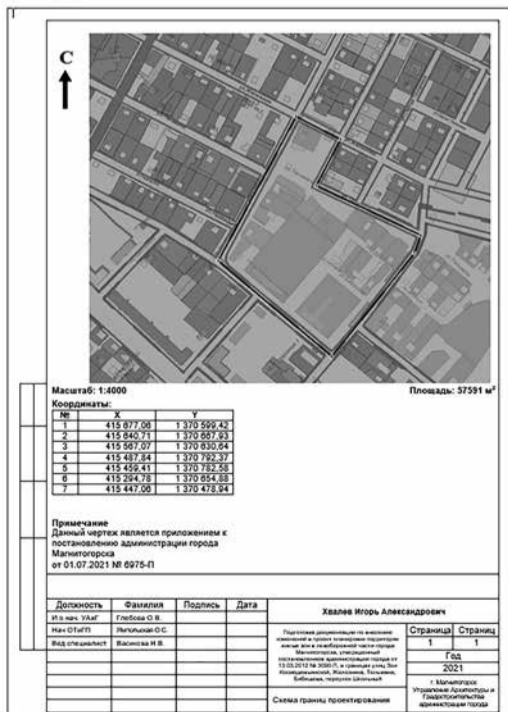
4. Управлению архитектуры и градостроительства администрации города (Глебова О. В.) осуществить проверку градостроительной документации на соответствие требованиям, указанным в части 10 статьи 45 Градостроительного кодекса Российской Федерации.

5. Службе внешних связей и молодежной политики администрации города (Рязанова О. М.) в течение трех дней со дня принятия постановления:

1) опубликовать настоящее постановление и приложение в средствах массовой информации;
2) разместить настоящее постановление и приложение на официальном сайте администрации города в сети Интернет.

6. Контроль исполнения настоящего постановления возложить на заместителя главы города Курсевич М. В.

Глава города С. Н. БЕРДНИКОВ

АДМИНИСТРАЦИЯ ГОРОДА МАГНИТОГОРСКА
ЧЕЛЯБИНСКОЙ ОБЛАСТИ
ПОСТАНОВЛЕНИЕ

01.07.2021 **№ 6976-П**
Об отказе в предоставлении разрешения на отклонение от предельных параметров разрешенного строительства

В соответствии со статьей 40 Градостроительного кодекса Российской Федерации, Федеральным законом «Об общих принципах организации местного самоуправления в Российской Федерации», Положением об общественных обсуждениях по отдельным вопросам градостроительной деятельности в городе Магнитогорске, утвержденным Решением Магнитогорского городского Собрания депутатов от 24 апреля 2018 года № 51, Правилами землепользования и застройки города Магнитогорска, утвержденными Решением Магнитогорского городского Собрания депутатов от 17 сентября 2008 года № 125, на основании заявления Баринской С.Ф. от 17.05.2021 вход.№ СИЭР 447214, оповещения о начале общественных обсуждений, опубликованного в газете «Магнитогорский рабочий» от 22.05.2021 №54, заключения о результатах общественных обсуждений от 22.06.2021, опубликованного в газете «Магнитогорский рабочий» от 22.06.2021 №66, рекомендацией комиссии по подготовке проекта правил землепользования и застройки в городе Магнитогорске главе города (от 28.06.2021 № АГ-03/1324), в целях соблюдения прав граждан на благоприятные условия жизнедеятельности, прав и законных интересов правообладателей земельных участков и объектов капитального строительства, учитывая, что условия предоставления разрешения определены частью 1 статьи 40 Градостроительного кодекса Российской Федерации, размер земельного участка с кадастровым номером 74:33:1336005:11 больше установленного градостроительным регламентом минимального размера земельного участка (более 400 кв.м), конфигурация благоприятна для застройки, с учетом положения пункта 4 статьи 17 Правил землепользования и застройки города Магнитогорска, утвержденными Решением Магнитогорского городского Собрания депутатов от 17 сентября 2008 года № 125, а именно отсутствие согласия правообладателя смежного земельного участка, имеющего общую границу с земельным участком, в отношении которого запрашивается разрешение, руководствуясь Уставом города Магнитогорска,
ПОСТАНОВЛЯЮ:

1. Отказать в предоставлении разрешения на отклонение от предельных параметров разрешенного строительства объекта капитального строительства (отступ со стороны улицы Тагильская до 0 метров с юго-восточной стороны до 1,8 метров) на земельном участке из категории земли населенных пунктов (территориальная зона Ж-4, зона индивидуальной жилой застройки) с кадастровым номером 74:33:1336005:11, расположенном: Челябинская область, г. Магнитогорск, Орджоникидзевский район, ул. Тагильская, 17.

2. Службе внешних связей и молодежной политики администрации города (Рязанова О. М.) опубликовать в газете «Магнитогорский рабочий» и разместить на официальном сайте Магнитогорского городского округа в сети Интернет настоящее постановление.

3. Контроль исполнения настоящего постановления возложить на заместителя главы города Курсевич М. В.

Глава города С. Н. БЕРДНИКОВ

АДМИНИСТРАЦИЯ ГОРОДА МАГНИТОГОРСКА
ЧЕЛЯБИНСКОЙ ОБЛАСТИ
ПОСТАНОВЛЕНИЕ

01.07.2021 **№ 6977-П**
Об утверждении документации о внесении изменений в документацию по планировке территории жилых зон в левобережной части города Магнитогорска, утвержденную постановлением администрации города от 13.03.2012 № 3090-П, в границах улиц Панькова, Салтыкова-Щедрина, шоссе Верхнеуральское

В соответствии с Федеральным законом «Об общих принципах организации местного самоуправления в Российской Федерации», Градостроительным кодексом Российской Федерации, Правилами землепользования и застройки города Магнитогорска, утвержденными Решением Магнитогорского городского Собрания депутатов от 17 сентября 2008 года № 125, постановлением администрации города от 09.02.2017 № 1230-П «О подготовке документации о внесении изменений в документацию по планировке территории жилых зон в левобережной части города Магнитогорска, утвержденную постановлением администрации города от 13.03.2012 № 3090-П, в границах улиц Панькова, Салтыкова-Щедрина, шоссе Верхнеуральское», опубликованном в газете «Магнитогорский рабочий» от 15.02.2017 № 22, оповещением администрации города о начале общественных обсуждений по проекту «Документация о внесении изменений в документацию по планировке территории жилых зон в левобережной части города Магнитогорска, утвержденную постановлением администрации города от 13.03.2012 № 3090-П, в границах улиц Панькова, Салтыкова-Щедрина, шоссе Верхнеуральское», опубликованном в газете «Магнитогорский рабочий» от 24.04.2021 № 44, с учетом протокола общественных обсуждений от 29.05.2021 и заключения о результатах общественных обсуждений от 29.05.2021, опубликованного в газете «Магнитогорский рабочий» от 29.05.2021 № 57, руководствуясь Уставом города Магнитогорска,
ПОСТАНОВЛЯЮ:

1. Утвердить документацию о внесении изменений в документацию по планировке территории жилых зон в левобережной части города Магнитогорска, утвержденную постановлением администрации города от 13.03.2012 № 3090-П, в границах улиц Панькова, Салтыкова-Щедрина, шоссе Верхнеуральское ООО «Стройинжиниринг», в составе:

1) Положение о характеристиках планируемого развития территории, о характеристиках объектов капитального строительства согласно приложению № 1 к настоящему постановлению;
2) положения об очередности планируемого развития территории согласно приложению № 2 к настоящему постановлению;
3) чертеж планировки территории, чертеж красных линий, М 1:1000 согласно приложению № 3 к настоящему постановлению.

2. Управлению архитектуры и градостроительства администрации города (Глебова О. В.) разместить документацию о внесении изменений в документацию по планировке территории жилых зон в левобережной части города Магнитогорска, утвержденную постановлением администрации города от 13.03.2012 № 3090-П, в границах улиц Панькова, Салтыкова-Щедрина, шоссе Верхнеуральское, в информационную систему обеспечения градостроительной деятельности.

3. Службе внешних связей и молодежной политики администрации города (Рязанова О. М.):

1) опубликовать настоящее постановление и приложения к постановлению в средствах массовой информации в течение 7 дней со дня утверждения проекта;
2) разместить настоящее постановление и приложения к постановлению на официальном сайте администрации города Магнитогорска в сети Интернет.

4. Контроль исполнения постановления возложить на заместителя главы города Курсевич М. В.

Глава города С. Н. БЕРДНИКОВ

Приложение № 1
к постановлению администрации города
от 01.07.2021 № 6977-П

ПОЛОЖЕНИЕ О ХАРАКТЕРИСТИКАХ ПЛАНИРУЕМОГО РАЗВИТИЯ ТЕРРИТОРИИ,
О ХАРАКТЕРИСТИКАХ ОБЪЕКТОВ КАПИТАЛЬНОГО СТРОИТЕЛЬСТВА

Предусмотрено развитие территории, которая предусматривает размещение многоквартирных жилых домов, общественных зданий. Проектное решение выполнено в увязке с существующей улично-дорожной сетью и озелененными территориями общего пользования. На площадке строительства максимально сохраняется существующий рельеф местности.

Проектируемая территория находится в северо-восточной части города Магнитогорска. С северной, южной и восточной стороны проектируемая территория ограничена жилой застройкой. С западной стороны проектируемая территория ограничена улицей шоссе Верхнеуральское и трамвайными путями. Административно территории относится к Ленинскому району.

На проектируемой территории находится магистральная дорога регулируемого движения (второстепенные) (шоссе Верхнеуральское), улица местного значения (ул. Салтыкова-Щедрина), улица местного значения (ул. Панькова), улица местного значения (ул. Бахметьева).

Проектируемая территория относится к территориальным зонам: Ж-3 «Зона малоэтажной многоквартирной жилой застройки», Р-3 «Зона зеленых насаждений специального назначения», зона ТР-1 «Зона железнодорожного транспорта». На территории расположены объекты капитального строительства: 5 многоквартирных жилых домов, магазин и котельная.

На рассматриваемой территории отсутствуют территории, не подлежащие градостроительному освоению.

Территория проектирования не попадает в зону затопления территории г. Магнитогорск Магнитогорского городского округа Челябинской области, затопляемую водами р. Башки при половодьях и паводках 1-процентной обеспеченности (повторяемость один раз в 100 лет).

Основные параметры планируемой застройки:

1. Ж-3. Зона малоэтажной многоквартирной жилой застройки
1.1. Нормативные показатели плотности застройки определены согласно данным ПЗЗ для территориальных зон:

Максимальный процент застройки земельного участка – 40%;

Коэффициент плотности застройки – 0,8.

1.2. Проектные показатели плотности застройки определены на основании чертежа планировки территории:

Озеленение в границах земельного участка – 25%

Максимальный процент застройки земельного участка – 40%.

Коэффициент плотности застройки – 0,8.

2. Р-3. Зона зеленых насаждений специального назначения
2.1. Нормативные показатели плотности застройки определены согласно данным ПЗЗ для территориальных зон:
Максимальный процент застройки земельного участка – 17%;
Коэффициент плотности застройки – 1,8.
2.2. Проектные показатели плотности застройки определены на основании чертежа планировки территории:
Озеленение в границах земельного участка – 60%
Максимальный процент застройки земельного участка – 17%.
Коэффициент плотности застройки – 1,8.
3. ТР-1. Зона железнодорожного транспорта
3.1. Нормативные показатели плотности застройки определены согласно данным ПЗЗ для территориальных зон:
Максимальный процент застройки земельного участка – не подлежит установлению
Население
Численность населения на расчетный срок – 964 чел. Плотность населения – 201 чел./га.
Жилой фонд
Площадь территории в границах проектирования – 4,3775 га.
Жилой фонд на расчетный срок – 10,20 тыс.м2 общей площади.
Общее количество квартир на проектируемой территории – 306 квартир.
Максимальный процент застройки земельного участка – 40%.
Тип жилого дома и квартир по уровню комфорта: «стандартный» (эконом-класс).
Средняя жилищная обеспеченность составит 20 кв.м на 1 человека.
В границах проектируемой территории не имеется объектов районного и общегородского значения, имеющих историко-культурную и архитектурно-ландшафтную ценность.
Градостроительная ценность проектируемой территории оценивается как низкая в соответствии с местными нормативами градостроительного проектирования города Магнитогорска.
1.2 Зоны с особыми условиями использования территории
Предусмотрены следующие зоны с особыми условиями использования территории:
Санитарно-защитные зоны
Санитарно-защитные зоны промышленных и коммунально-складских предприятий
В границах проектирования:
– существующая бойлерная – не устанавливается в соответствии с СанПиН 2.2.1/2.1.1.1200-03 «Санитарно-защитные зоны и санитарная классификация предприятий, сооружений и иных объектов».
На территориях, смежной с проектируемой:
Санитарно-защитные зоны от объектов инженерной инфраструктуры
– для существующих ТП определена охранный зона радиусом 10 м (согласно Постановлению Правительства от 24 февраля 2009 года, №160 «О порядке установления охранных зон объектов электросетевого хозяйства и особых условий использования земельных участков, расположенных в границах таких зон» в редакции от 21.12.2018).
Санитарные разрывы

Таблица 1.2.1 – разрыв от сооружений для хранения легкового автотранспорта до объектов застройки

Объекты, до которых исчисляется разрыв	Расстояние, м					
	Открытые автостоянки и паркинги вместимостью, машино-мест	10 и менее	11-50	51-100	101-300	свыше 300
Фасады жилых домов и торцы с окнами		10	15	25	35	50
Торцы жилых домов без окон		10	10	15	25	35
Территории школ, детских учреждений, ПТУ, техникумов, площадок для отдыха, игр и спорта, детских		25	50	50	50	50
Территории лечебных учреждений стационарного типа, открытые спортивные сооружения общего пользования, места отдыха населения (сады, скверы, парки)		25	50	по расчетам	по расчетам	по расчетам

Санитарные разрывы от контейнерных площадок твердых коммунальных отходов
Контейнерные площадки – 20 м.
Охранные зоны
Охранные зоны газораспределительных систем
а) вдоль трасс подземных газопроводов – в виде территории, ограниченной условными линиями, проходящими на расстоянии 2-х метров с каждой стороны газопровода;
б) вокруг отдельно стоящих газорегуляторных пунктов – в виде территории, ограниченной замкнутой линией, проведенной на расстоянии 10 метров от границ этих объектов. Для газорегуляторных пунктов, пристроенных к зданиям, охранный зона не регламентируется.
Охранные зоны объектов электросетевого хозяйства
а) вдоль подземных кабельных линий электропередачи – в виде части поверхности участка земли, расположенного под ней участка недр (на глубину, соответствующую глубине прокладки кабельных линий электропередачи), ограниченной параллельными вертикальными плоскостями, отстоящими по обе стороны линии электропередачи от крайних кабелей на расстоянии 1 метра (при прохождении кабельных линий напряжением до 1 киловольт под тротуарами – на 0,6 метра в сторону зданий и сооружений и на 1 метр в сторону проезжей части улицы);
б) вокруг подстанций – в виде части поверхности участка земли и воздушного пространства (на высоту, соответствующую высоте высшей точки подстанции), ограниченной вертикальными плоскостями, отстоящими от всех сторон ограждения подстанции по периметру на расстоянии 10 м применительно к классу напряжения подстанции 10 кВ.
Охранный зона коммунальных тепловых сетей
а) вдоль трасс прокладки тепловых сетей в виде земельных участков шириной, определяемой углом естественного откоса грунта, но не менее 3 метров в каждую сторону, считая от края строительных конструкций тепловых сетей или от наружной поверхности изолированного теплопровода бесканальной прокладки.
Охранные зоны линий и сооружения связи
а) для подземных кабельных линий связи в виде участков земли вдоль этих линий, определяемых параллельными прямыми, отстоящими от трассы подземного кабеля связи на 2 метра с каждой стороны.
Площади залегания полезных ископаемых
Строительство объектов капитального строительства разрешаются только после получения заключения федерального органа управления государственным фондом недр или его территориального органа об отсутствии полезных ископаемых в недрах под участком предстоящей застройки.
1.3 Обоснование проектных архитектурно-планировочных решений
Планировочная организация проектируемой территории строится на рациональном размещении индивидуальных участков в комплексе с объектами, предназначенными для инженерного обеспечения, транспортного обслуживания и отдыха. Проект планировки территории учитывает внешние транспортные связи, рельеф местности, возможность максимального использования территории для размещения малоэтажной жилой застройки с учетом снижения возможного негативного воздействия намечаемой хозяйственной деятельности на окружающую среду
Цель подготовки проекта – установление красных линий, размещение объекта капитального строительства – аптеки на земельном участке с кадастровым номером 74:33:1108001:5128, размещение четырех трехэтажных многоквартирных домов на месте ранее снесенных на земельных участках с кадастровыми номерами: 74:33:1108001:5118, 74:33:1108001:5119, 74:33:1108001:5122, 74:33:1108001:5121.
С западной стороны в районе трамвайной линии за границами проектирования имеется свободная от застройки территория, где возможно организовать площадку для выгула собак. Также на проектируемой территории предусмотрены парковки для временной остановки автотранспорта. Расчет машино-мест произведен в соответствии с СП 42.13330.2016.

Таблица 1.2.1
Баланс проектируемой территории

№	Наименование	Площадь, м2	% соотношение
1	Площадь проектируемой территории	43775,00	100
2	Площадь застройки	6768,00	16
3	Площадь покрытий, суц (улиц, проездов, автостоянок)	7748,00	18
4	Площадь тротуаров (суц)	2576,00	5

5	Площадь озеленения	22305,50	51
6	Площадь детских и спортивных площадок	4281,50	10
7	Коэффициент застройки	0,15	

Таблица 1.2.2
Баланс территории земельного участка с кадастровым номером 74:33:1108001:5128

№	Наименование	Площадь, м2	% соотношение
1	Площадь земельного участка	1255,00	100
2	Площадь застройки	585,90	48
3	Площадь покрытий, суц (улиц, проездов, автостоянок)	262,10	20
4	Площадь тротуаров (суц)	65,00	5
5	Площадь озеленения	342,00	27

Правилами землепользования застройки г. Магнитогорска определен показатель коэффициента застройки:
– коэффициент застройки – отношение площади, занятой под зданиями и сооружениями к площади участка;
Коэффициент застройки в проекте рассчитан по формуле:
 $6768,00 \text{ м}^2 / 43775,00 \text{ м}^2 = 0,15$
Ведомость зданий и сооружений представлена в таблице 1.2.2

Таблица 1.2.3
Ведомость зданий и сооружений

№ земельного участка согласно ЕГРН	Вид разрешенного использования согласно сведениям из ЕГРН	Наименование вида разрешенного использования земельного участка (приведено в Правилах землепользования и застройки г. Магнитогорска)	Этажность	Площадь застройки, м2**	Площадь общая, м2	Существующая/проектируемая/ранее застроенная застройка	Кол-во квартир
74:33:1108001:5128	Для объектов жилой застройки. Аптека	Магазины	1	585,90*1	552,10	Проектируемая	-
-	-	Коммунальное обслуживание	1	44,00	-	Существующая	-
74:33:1108001:508	Для объектов жилой застройки. Занимаемый многоквартирным жилым домом	Малоэтажная многоквартирная жилая застройка*	5	1115,00	-	Существующая	60
-	-	Малоэтажная многоквартирная жилая застройка*	5	1180,00	4761,40	Существующая	58
74:33:1108001:4801	Для размещения объектов торговли. Эксплуатация магазина	Магазины	1	587,00	-	Существующая	-
-	-	Малоэтажная многоквартирная жилая застройка*	5	426,60	-	Существующая	20
74:33:1108001:4808	Для многоквартирной застройки. Строительство многоквартирных домов не выше 4х этажей (включая мансардный)	Малоэтажная многоквартирная жилая застройка	3	443,00	-	Существующая	24
74:33:1108001:5118	Для многоквартирной застройки. Многоквартирные дома не выше 4-х этажей (включая мансардный)	Многоквартирные дома до 4-х этажей (включая мансардный)	3	497,00	1164,00	Существующая	24
74:33:1108001:5119	Для многоквартирной застройки. Многоквартирные дома не выше 4-х этажей (включая мансардный)	Многоквартирные дома до 4-х этажей (включая мансардный)	3	1085,60	2200,00	Проектируемая	56
74:33:1108001:5122	Для многоквартирной застройки. Многоквартирные дома не выше 4-х этажей (включая мансардный)	Многоквартирные дома до 4-х этажей (включая мансардный)	3	1105,60	2200,00	Проектируемая	56
74:33:1108001:5121	Для многоквартирной застройки. Многоквартирные дома не выше 4-х этажей (включая мансардный)	Многоквартирные дома до 4-х этажей (включая мансардный)	3	1218,00	2400,00	Проектируемая	56
74:33:1108001:5121	Для многоквартирной застройки. Многоквартирные дома не выше 4-х этажей (включая мансардный)	Многоквартирные дома до 4-х этажей (включая мансардный)	3	1034,00	2100,00	Проектируемая	56

* год постройки многоквартирных жилых пятиэтажных домов 1971, 1977, 1990.
*1 Показатели проектируемого объекта капитального строительства утверждены постановлением администрации города Магнитогорска от 11.11.2019 г. № 13799-П (см. приложение № 9)
1.4 Функциональное и правовое зонирование
По отношению к территории правовой аспект имеет три вида критериев: определение действия публичного и частного права к рассматриваемой территории, где права сообщества выражены в публичных сервитутах, и права частных и юридических лиц, выраженных в правоустанавливающих документах. Помимо этого, следует отнести к правовым вопросам все, что касается земельных отношений и земельного межевания. Ссылаясь на эти две установленные законом позиции, следует рассматривать градостроительную деятельность на любой планируемой территории, где есть интересы некоторого количества граждан либо юридических лиц, как равновесие публичных и частных интересов. Поэтому определены цели правового зонирования: объединение данных о территориях учетных зе-

мельных органов, архитектурно-градостроительных органов, запуск процедур формирования градостроительного кадастра.

Для реализации указанных целей выполнены следующие задачи:

– объединение сведений кадастрового плана и предполагаемой планировочной структуры территории;

– указаны охранные зоны существующих инженерных сетей.

Проектируемая территория относится к территориальным зонам: Ж-3 «Зона малоэтажной многоквартирной жилой застройки», Р-3 «Зона зеленых насаждений специального назначения».

1.5 Характеристики объектов социальной инфраструктуры

При планировочной структуре существующей застройки были предусмотрены необходимые учреждения и предприятия культурно-бытового обслуживания микрорайонного значения и первичного обслуживания, в том числе: аптека.

Остальные нормативные учреждения повседневного, периодического и эпизодического обслуживания располагаются в составе действующих учреждений, а также в нормативном радиусе пешеходной и транспортной доступности, на смежных территориях и в структуре городского округа.

Благоустройство и озеленение

Предусматривается комплексное благоустройство и озеленение территории. В благоустройство территории входят:

– строительство проезжих частей, пешеходных тротуаров;

– наружное освещение;

– обустройство элементов улично-дорожной сети и пешеходной инфраструктуры;

– озеленение;

– адаптация среды и застройки для маломобильных групп населения;

– формирование детских площадок, мест отдыха взрослого населения;

– сохранение естественных зеленых насаждений.

2. Сеть улиц и дорог

На расчетный срок проектом планировки предусмотрено развитие улично-дорожной сети с элементами реконструкции. Транспортная инфраструктура разработана с учетом ранее утвержденного проекта планировки территории и запроектирована в виде непрерывной системы с учетом интенсивности транспортного и пешеходного движения.

Проектом предусмотрены парковки для временной остановки автотранспорта для проектируемых жилых домов и аптеки (расстояние от парковки до стен нежилых зданий составляет 10 м. согласно таблицы В.1 СП 113.13330.2012 Стоянки автомобилей. Актуализированная редакция СНиП 21-02-99* (с Изменением N 1). Также предусматривается продолжение ул. Салтыкова-Щедрина до ш. Верхнеуральское для доступа к объектам №1, 13, 14, 15, 16.

Вдоль ул. шоссе Верхнеуральское устанавливается красная линия. Также устанавливаются красные линии вдоль проектируемого продолжения ул. Салтыкова-Щедрина со стороны проектируемых объектов № 1, 14, 15, 16 по ведомости зданий, сооружений и земельных участков с целью выделения объекта планировочной структуры (см. чертеж планировки территории С-2073.04-20-ПП л.1). Линия регулирования застройки устанавливается на расстоянии 3 метра от красной линии. Линия регулирования застройки со стороны проектируемых объектов 14, 15, 16 по ведомости зданий, сооружений и земельных участков совпадает с устанавливаемой красной линией в связи со сложившейся застройкой. Также на проектируемой территории предусмотрено устройство тротуаров, детских и спортивных площадок. Линия регулирования застройки вдоль ш. Верхнеуральское устанавливается на расстоянии 6 метров от красной линии.

Согласно СНиП расстояние от бровки трассы до жилой застройки должно быть не менее 50 метров, однако в связи с уже существующей застройкой расстояние до жилых домов составляет 20 метров. В целях минимизации влияния автотранспорта на жилую застройку, предлагается установить шумозащитные экраны вдоль ш. Верхнеуральское по отдельному разработанному проекту. Возле проектируемой аптеки расстояние от бровки трассы до застройки составляет 18 метров.

Классификация улиц, окружающих территорию приведена в таблице 1.4.1

Таблица 1.4.1 – Классификация улиц

№ п/п	Название улицы	Категория улицы	Ширина в красных линиях, м
1	шоссе Верхнеуральское	Магистральная дорога регулируемого движения (второстепенные)	40,00
2	ул. Салтыкова-Щедрина	Улицы местного значения	18,0
3	ул. Панькова	Улицы местного значения	18,00
4	Ул. Бахметьева	Улицы местного значения	16,50, 18,00

С целью обеспечения условий для беспрепятственного движения маломобильных групп населения на тротуарах и пешеходных дорожках предусмотрено устройство пандусов. Их местоположение должно быть определено на рабочей стадии проектирования.

2.2.1 Пешеходное движение

В проекте планировки территории формируется непрерывная система пешеходных коммуникаций, включающая пешеходное пространство внутриквартальных территорий и тротуары вдоль проезжей части уличной сети.

Ширина пешеходной части тротуаров:

Магистральные улицы и дороги:

1. Магистральная дорога регулируемого движения (второстепенные):

– шоссе Верхнеуральское – 3,0 м;

Улицы и дороги местного значения:

1. Улицы жилых, общественно-деловых и производственных зон:

– ул. Салтыкова-Щедрина – 1,5 м;

– ул. Панькова – 1,5 м;

– Ул. Бахметьева – 1,5 м.

2.2.2 Велосипедное движение

На территории в границах проектирования велосипедное движение не выделяется из общего потока и предусмотрено по проезжей части улиц.

2.2.3 Общественный пассажирский транспорт

Основными видами транспорта для пассажирских внутрихозяйственных связей является рейсовый (маршрутный) автобус и индивидуальный легковой автомобиль.

Линии наземного общественного пассажирского транспорта предусматриваются на улицах с организацией движения транспортных средств в общем потоке.

Трамвай

Трамвайные линии предусмотрены вдоль шоссе Верхнеуральское. Предусмотрено 2 существующих остановочных комплекса. Дальность пешеходных подходов до ближайшей остановки общественного пассажирского транспорта составляет 70 м.

Автобус

Маршрутная сеть автобусного транспорта предусмотрена по существующей магистральной сети и по улицам местного значения. По шоссе Верхнеуральское размещены существующие остановки общественного транспорта, дополнительные остановки не предусмотрены. Дальность пешеходных подходов до ближайшей остановки общественного пассажирского транспорта составляет 100 м.

Социально-значимые объекты располагаются как в непосредственной близости от проектируемой территории, так и в структуре городского округа в соответствии с нормативными радиусами транспортной и пешеходной доступности.

2.2.4 Сооружения и устройства для хранения и обслуживания транспорта

Расчет автостоянок для проектируемой территории

На территории проектирования предусмотрены автостоянки на 175 машино-мест, из них 16 машино-мест для МГН, которые обеспечивают парковочными местами существующую и проектируемую жилую застройку с общим количеством в 306 квартир. Расчетное количество машино-мест составляет 306 (из расчета 1 машино-место на 1 квартиру). В связи с невозможностью размещения парковочных мест в охранной зоне инженерных сетей и в условиях ранее сложившейся застройки (с учетом сохранения зеленых насаждений, санитарных разрывов, размещения детских и спортивных площадок), разместить на территории проектирования расчетное количество машино-мест не представляется возможным.

Расчет автостоянок для существующих торговых зданий

Согласно Местным нормативам градостроительного проектирования г. Магнитогорска, для расчета стоянок магазинов применяется норматив 2-3 машино-места на 100 кв.м. торговой площади зданий.

Торговая площадь существующих административных зданий составляет 500,0 кв.м.

Таким образом, требуется гостевая парковка на 17 м/м, из них 3 м/м для маломобильных групп населения.

Всего на территории проектирования размещается 192 машино-места.

Сооружения и устройства для обслуживания транспорта

На расчетный срок проектом не предусматривается строительство новых сооружений и устройств, для обслуживания транспорта на проектируемой территории. Сооружения транспорта предусмотрены в пределах транспортной доступности.

2.3 Инженерные сети

Развитие инженерной инфраструктуры включает строительство новых инженерных сетей, организацию санитарно-защитных зон этих объектов. Перенос и усиление инженерных сетей осуществляется за счет Заказчика, см. С-2073.04-20-ПП л.4, С-2073.04-20-ПП л.5 графической части.

2.3.1 Водоснабжение и водоотведение

В рамках проекта планировки территории планируется перенос сетей водоснабжения, вынос ливневой канализации и усиление бытовой канализации в соответствии с условиями подключения № 371-19-6 от 10.06.2019 г., выданных МП трест "Водоканал", а также технических условий №102 от 10.02.2019 г., выданных МБУ "Дорожное специализированное учреждение города Магнитогорска (перенос по проекту № С-1759.05-19-НБК, усиление по проекту № С-1759.05-19-НБК). Также данным проектом планировки предусмотрено подключение к сетям водоснабжения, водоотведения и канализации 4 проектируемых жилых домов в соответствии с письмом № 01-11/2962 от 20.04.2020 г. Водопотребление на расчетный срок – 298,34 м3/сут.

Поливочный водопровод

Полив зеленых насаждений выполнен централизованно путем подключения к центральному водопроводу.

Технический водопровод

Технический водопровод отсутствует, развитие системы технического водоснабжения не предусматривается.

2.3.2 Теплоснабжение

В рамках проекта планировки территории планируется перенос сетей теплоснабжения в соответствии с письмом №8407-пто от 31.05.2019 г., выданного МП трест "Теплофикация" (перенос по проекту № С-1759.05-19-ТС). Подключение проектируемых жилых домов № 13, 14, 15, 16 к сетям теплоснабжения в соответствии с письмом №7118-пто от 01.06.2020, выданного МП трест "Теплофикация". Расход тепла на расчетный срок – 2,432кВт (2,432 Гкал/час).

2.3.3 Газоснабжение

Существующая система газоснабжения для сохраняемой застройки не изменяется.

В рамках проекта планировки территории предусмотрено восстановление установки ЭХЗ возле объекта №13. Мощность потребления газа на расчетный срок – 726,50 м3/час.

2.3.4 Электроснабжение

Потребителями электроэнергии являются: жилые и общественные здания, наружное освещение улиц и проездов, тротуаров. В рамках проекта планировки территории планируется перенос сетей электроснабжения в соответствии с техническим заданием №06/2729от 06.06.2019 г., выданного АО "Горэлектросеть" (перенос по проекту № С-1759.05-19-ЭС, демонтаж по проекту № С-1759.05-19-ЭС). Подключение проектируемых жилых домов № 13,14,15,16 к сетям электроснабжения в соответствии с предельными техническими условиями № 03/1989 от 23.04.2020, выданных АО "Горэлектросеть". Мощность электропотребления на расчетный срок – 1354,11 кВт.

2.3.5 Сети связи

Телефонизация

В рамках проекта планировки территории проектирование и перенос сетей связи не предусмотрено.

Радиофикация

Радиофикация от групповых или индивидуальных антенн УКВ вещания.

Телевидение

Телевидение от групповых или индивидуальных телевизионных антенн.

2.3.6 Дождевая канализация

Отвод дождевых и талых вод предусматривается открытым стоком по проезжим частям улиц, а также с применением открытой системы водоотвода со сбросом в сеть дождевой канализации с дальнейшим выпуском после очистки на очистных сооружениях левого берега в реку Сухая Речка, которая впадает в реку Урал ниже Магнитогорского водохранилища на 2136 м от устья.

Суточный объем поверхностного стока, поступающего на очистные сооружения с территории – 1407,6-1637,2 м3/сут.

2.3.7 Инженерная подготовка территории

Проектом предусматриваются защита от подтопления, противоэрозионные мероприятия. Защита от подтопления предусматривает отведение талых вод в местах сосредоточенного поступления их путем устройства вертикальной планировки с организацией поверхностного стока.

Противоэрозионные мероприятия предусматривают регулирование поверхностного стока (водоотводящие каналы), засыпка размоин.

2.4 Санитарная очистка территории

Очистка территории – одно из важнейших мероприятий, обеспечивающих экологическое и санитарно-эпидемиологическое благополучие населения и охрану окружающей среды.

Проектом предусмотрены мероприятия по санитарной очистке проектируемой территории. Количество бытовых отходов определяется по расчету, с учетом таблицы 21 Региональных нормативов градостроительного проектирования.

Приложение 21

Бытовые отходы	Количество бытовых отходов, чел/год	
	кг	л
Твёрдые:		
от жилых зданий, оборудованных водопроводом, канализацией, центральным отоплением и газом	190-225	900-100
от прочих жилых зданий	300-450	1100-1500
Общее количество по городу с учетом общественных зданий	280-300	1400-1500
Жидкие из выгребов (при отсутствии канализации)	-	2000-3500
Смет с 1 кв.м. твердых покрытий улиц, площадей и парков	5-15	8-20

Расчетное количество жителей на проектируемой территории составляет 290 человек, таким образом, в год количество отходов достигает:

1.Твердые коммунальные отходы от прочих жилых зданий:

Количество твердых бытовых отходов:

Норма – 450 кг на чел/год.

Расчет: 450 х 290 = 130 500 кг/год

2. Смет твердых покрытий улиц:

Норма: с 1 кв.м твердых покрытий улиц: 5 кг/год.

Расчет: 5 х 10 324 = 51 620 кг/год

Ориентировочные расчетные накопления бытовых отходов – 130 500 кг/год (130,5 т/год)

Проектом предусмотрено 3 контейнера на одной мусорной площадке. На проектируемой территории предусмотрено 5 площадок.

Объем одного контейнера – 0,75 куб.м;

Периодичность вывоза ТКО – ежедневно.

Площадки для установки контейнеров должны быть водонепроницаемы, иметь твердое покрытие (асфальтовое и бетонное), удобное для уборки отходов и мойки, а также иметь трехстороннее ограждение.

Со всех сторон площадки необходимо оставлять свободное место во избежание загрязнения почвы. При оборудовании контейнерных площадок необходимо предусматривать места для складирования крупногабаритных отходов, размер свободного пространства для складирования крупногабаритного мусора – 1 метр от места расположения крайнего сборника до края площадки.

2.5 Основные технико-экономические показатели проекта планировки территории

№ п/п	Показатели	Единица измерения	Современное состояние на 2020 г.	Расчетный срок
1	Территория			
1.1	Территория – всего	га	4,3775	4,3775
1.2	Зона малоэтажной многоквартирной жилой застройки (Ж-3)	га	3,68071	3,68071
1.3	Зона зеленых насаждений специального назначения (Р-3)	га	0,59679	0,59679
1.4	Зона железнодорожного транспорта (ТР-1)	га	0,1	0,1
1.5	Кoeffициент застройки (зона Ж-3)	%	16	16
1.6	Кoeffициент плотности застройки (зона Р-3)	->-	0,0	0,0

№ п/п	Показатели	Единица измерения	Современное состояние на 2020 г.	Расчетный срок
1.7	Коэффициент застройки (зона ТР-1)	-»-	0,0	0,0
1.7	Из общей территории:			
	земли федеральной собственности	-»-	0,0	-
	земли субъектов Российской Федерации	-»-	2,07448	2,07448
	земли муниципальной собственности	-»-	0,0	-
	земли частной собственности	-»-	0,0	-
	земли, государственная собственность на которые не разграничена	-»-	2,30302	2,30302
2	Население			
2.1	Численность населения	чел.	732	732
2.2	Плотность населения	чел./га	170	170
3	Жилищный фонд			
3.1	Общая площадь жилых домов, в том числе:	м ² общей площади	10200,00	10200,00
3.2	Плотность застройки	м ² /га	1546,10	1546,10
3.3	Средняя этажность застройки	этаж	4	4
3.4	Существующий сохраняемый жилищный фонд	м ² общей площади	4942,92	4942,92
4	Инженерное оборудование и благоустройство территории			
В границах территории внесения изменений в ранее разработанный проект планировки				
4.1	Водопотребление	м ³ /сут	298,34	298,34
4.2	Водоотведение	-»-	298,34	298,34
4.3	Электропотребление	кВт	1354,11	1354,11
4.4	Расход газа	м ³ /год	726,50	726,50
4.5	Теплоснабжение	Гкал/час	2,432	2,432
4.6	Количество твердых бытовых отходов	т/год	110,3	130,5
4.7	Количество поверхностного стока	м ³ /сут	154,10	154,10

Приложение № 2
к постановлению администрации города
от 01.07.2021 № 6977-П

ПОЛОЖЕНИЯ ОБ ОЧЕРЕДНОСТИ ПЛАНИРУЕМОГО РАЗВИТИЯ ТЕРРИТОРИИ

Планировочная организация проектируемой территории строится на рациональном размещении индивидуальных участков в комплексе с объектами, предназначенными для инженерного обеспечения, транспортного обслуживания и отдыха. Проект планировки территории учитывает внешние транспортные связи, рельеф местности, возможность максимального использования территории для размещения малоэтажной жилой застройки с учетом снижения возможного негативного воздействия намечаемой хозяйственной деятельности на окружающую среду

Цель подготовки проекта – установление красных линий, размещение объекта капитального строительства – аптеки на земельном участке с кадастровым номером 74:33:1108001:5128, размещение четырех трехэтажных многоквартирных домов на месте ранее снесенных на земельных участках с кадастровыми номерами: 74:33:1108001:5118, 74:33:1108001:5119, 74:33:1108001:5122, 74:33:1108001:5121.

С западной стороны в районе трамвайной линии за границами проектирования имеется свободная от застройки территория, где возможно организовать площадку для выгула собак. Также на проектируемой территории предусмотрены парковки для временной остановки автотранспорта. Расчет машино-мест произведен в соответствии с СП 42.13330.2016.

Планируемое развитие территории в одну очередь инвестиционного развития.

Приложение № 3
к постановлению администрации города
от 01.07.2021 № 6977-П



**АДМИНИСТРАЦИЯ ГОРОДА МАГНИТОГОРСКА
ЧЕЛЯБИНСКОЙ ОБЛАСТИ
ПОСТАНОВЛЕНИЕ**

01.07.2021 № 6978-П
Об утверждении документации о внесении изменений в проект межевания территории 139 микрорайона города Магнитогорска, утвержденный постановлением администрации города Магнитогорска от 05.07.2018 № 7611-П

В соответствии с Федеральным законом «Об общих принципах организации местного самоуправления в Российской Федерации», Градостроительным кодексом Российской Федерации, Правилами землепользования и застройки города Магнитогорска, утвержденным Решением Магнитогорского городского Собрания депутатов от 17 сентября 2008 года № 125, постановлением администрации города от 31.10.2018 № 13007-П «О подготовке документации о внесении изменений в проект межевания территории 139 микрорайона города Магнитогорска, утвержденный постановлением администрации города Магнитогорска от 05.07.2018 № 7611-П» (в редакции от 11.12.2018 № 15123-П), опубликованным в газете «Магнитогорский рабочий» от 02.11.2018 № 162, оповещением администрации города о начале общественных обсуждений по проекту «Документация о внесении изменений в проект межевания территории 139 микрорайона города Магнитогорска, утвержденный постановлением администрации города Магнитогорска от 05.07.2018 № 7611-П», опубликованным в газете «Магнитогорский рабочий» от 08.05.2021 № 49, с учетом протокола общественных обсуждений от 10.06.2021 и заключения о результатах общественных обсуждений от 10.06.2021, опубликованного в газете «Магнитогорский рабочий» от 10.06.2021 № 62, руководствуясь Уставом города Магнитогорска,

ПОСТАНОВЛЯЮ:

1. Утвердить документацию о внесении изменений в проект межевания территории 139 микрорайона города Магнитогорска, утвержденный постановлением администрации города Магнитогорска от

05.07.2018 № 7611-П, шифр: С-2290.11-20, выполненную ООО «Стройинжиниринг», в составе:
1) Текстовая часть проекта межевания территории согласно приложению № 1 к настоящему постановлению;
2) чертеж межевания территории, М 1:1000 согласно приложению № 2 к настоящему постановлению.

2. Управлению архитектуры и градостроительства администрации города (Глебова О. В.) разместить утвержденную документацию о внесении изменений в проект межевания территории 139 микрорайона города Магнитогорска, утвержденный постановлением администрации города Магнитогорска от 05.07.2018 № 7611-П, в информационной системе обеспечения градостроительной деятельности.

3. Службе внешних связей и молодежной политики администрации города (Рязанова О. М.):

1) опубликовать настоящее постановление и приложения к постановлению в средствах массовой информации в течение 7 дней со дня утверждения проекта;

2) разместить настоящее постановление и приложения к постановлению на официальном сайте администрации города Магнитогорска в сети Интернет.

4. Контроль исполнения постановления возложить на заместителя главы города Куревич М. В.

Глава города С. Н. БЕРДНИКОВ

Приложение № 1
к постановлению администрации города
от 01.07.2021 № 6978-П

ТЕКСТОВАЯ ЧАСТЬ ПРОЕКТА МЕЖЕВАНИЯ ТЕРРИТОРИИ

Основные положения проекта межевания территории.
Проект межевания разработан с целью определения границ образуемого земельного участка (ЗУ1). Границы образуемых земельных участков (ЗУ3–ЗУ5, ЗУ9–ЗУ23, ЗУ25–ЗУ32) приняты согласно ранее утвержденному проекту межевания территории. Размеры земельных участков устанавливаются с учетом фактического землепользования, градостроительных нормативов и обеспечения условий эксплуатации объектов, включая проезды и проходы к ним.

Размеры земельных участков устанавливаются с учетом фактического землепользования, градостроительных нормативов и обеспечения условий эксплуатации объектов.

При разработке проекта межевания территории в границах земельных участков включаются территории:

- под здания и сооружения;
- проездов;
- пешеходных тротуаров и проходов к зданиям;
- открытых площадок для временного хранения автомобилей;
- озеленения;
- территории общего пользования (земельные участки), предназначенные для размещения объектов транспортной инфраструктуры, объектов инженерной инфраструктуры, площадки для игр детей, отдыха взрослого населения, занятий физкультурой и спортом, площадки для размещения контейнеров ТКО, используемые беспрепятственно населением на безвозмездной основе.

1. Предусматривается образование земельного участка ЗУ1. Образование участка происходит в два этапа. Первый этап – снятие земельного участка с кадастровым номером 74:33:0306001:199. Второй этап – перераспределение земельного участка с кадастровым номером 74:33:0306001:4385 и земель неразграниченной государственной собственности.

Площадь образуемого земельного участка: ЗУ1= 1063,80 кв.м.

Разрешенный вид использования – магазины.

2. Предусматривается образование земельных участков: ЗУ3–ЗУ5, ЗУ10–ЗУ23, ЗУ25–ЗУ28 за счет неразграниченных земель, находящихся в государственной собственности:

1. :ЗУ 3 площадью – 2156,0 кв. м.
2. :ЗУ4 площадью – 2612,0 кв. м.
3. :ЗУ5 площадью – 2749,0 кв. м.
4. :ЗУ9 площадью – 2522,0 кв. м.
5. :ЗУ10 площадью – 3632,0 кв. м.
6. :ЗУ11 площадью – 4436,0 кв. м.
7. :ЗУ12 площадью – 3426,0 кв. м.
8. :ЗУ13 площадью – 6510,0 кв. м.
9. :ЗУ14 площадью – 3799,0 кв. м.
10. :ЗУ15 площадью – 2772,0 кв. м.
11. :ЗУ16 площадью – 2813,0 кв. м.
12. :ЗУ17 площадью – 3451,0 кв. м.
13. :ЗУ18 площадью – 1798,0 кв. м.
14. :ЗУ19 площадью – 2760,0 кв. м.
15. :ЗУ20 площадью – 2978,0 кв. м.
16. :ЗУ21 площадью – 1132,0 кв. м.
17. :ЗУ22 площадью – 1534,0 кв. м.
18. :ЗУ23 площадью – 3472,0 кв. м.
19. :ЗУ25 площадью – 1144,0 кв. м.
20. :ЗУ26 площадью – 2213,0 кв. м.
21. :ЗУ27 площадью – 568,0 кв. м.
22. :ЗУ28 площадью – 311,0 кв. м.

3. Предусматривается образование земельного участка: ЗУ29 при перераспределении исходного земельного участка с кадастровым номером 74:33:0306001:39 за счет неразграниченных земель, находящихся в государственной собственности.

Площадь образуемого земельного участка: ЗУ29 = 2793,0 кв.м.

4. Предусматривается образование земельного участка: ЗУ30 при перераспределении исходного земельного участка с кадастровым номером 74:33:0306001:88 за счет неразграниченных земель, находящихся в государственной собственности.

Площадь образуемого земельного участка: ЗУ30 = 4461,0 кв.м.

5. Предусматривается образование земельного участка: ЗУ31 при перераспределении исходного земельного участка с кадастровым номером 74:33:0306001:12 за счет неразграниченных земель, находящихся в государственной собственности.

Площадь образуемого земельного участка :ЗУ31 = 1817,00 кв.м.

6. Предусматривается образование земельного участка :ЗУ32 при перераспределении исходного земельного участка с кадастровым номером 74:33:0306001:34 за счет неразграниченных земель, находящихся в государственной собственности.

Площадь образуемого земельного участка :ЗУ32 = 6610,00 кв.м.

7. Предусматривается образование земельного участка :ЗУ33 путем уточнения границ земельного участка с кадастровым номером 74:33:0306001:152.

Площадь образуемого земельного участка :ЗУ33 = 44,80 кв.м.

Земельный участок необходимый для многоквартирного дома – это территория как непосредственно под жилым домом, площадь отступок, проездов и тротуаров, так и площадь для социально необходимых элементов жилой среды (озелененных территорий, площадок для хозяйственных целей и автостоянок, игровых площадок).

Нормативные размеры площадей земельных участков многоквартирных жилых домов определялись в соответствии с СП 30-101-98 «Методические указания по расчету нормативных размеров земельных участков в кондоминиумах». Нормативный размер земельного участка рассчитан путем умножения общей площади жилых помещений многоквартирного дома на удельный показатель земельной доли по формуле:

$$S_{\text{норм.к}} = S_{\text{к}} \times Y_{\text{зд}},$$

где $S_{\text{норм.к}}$ – нормативный размер земельного участка, м²;
 $S_{\text{к}}$ – общая площадь жилых помещений, м²;

Узд – удельный показатель земельной доли для зданий разной этажности.

Удельный показатель земельной доли представляет собой площадь жилой территории в границах планировочной единицы, приходящаяся на 1м² общей площади жилых помещений (данный показатель является табличным). Удельные показатели земельной доли зависят от этажности многоквартирного дома и периода его строительства. Данные для расчета нормативной площади земельного участка для жилых зданий были получены с сайта «Региональный оператор капитального ремонта общего имущества в многоквартирных домах Челябинской области». Таблица образуемых земельных участков под проектируемые многоквартирные дома и удельные показатели земельной доли представлены в таблице 1.2.

Проектом межевания красные линии не устанавливаются.

При разработке проекта межевания были выделены земли общего пользования, их площадь составляет 3,533 га.

Проектируемая территория находится в территориальной зоне Ж-1 «Зона многоэтажной многоквартирной жилой застройки», согласно Правилам землепользования и застройки г. Магнитогорска. Коэффициент застройки для жилой зоны Ж-1 равен 0,4.

Плотность застройки – 1,2.

Местными нормативами градостроительного проектирования определен порядок расчета показателей плотности застройки:

– коэффициент застройки – отношение площади, занятой под зданиями и сооружениями к площади участка (квартала);

– коэффициент плотности застройки – отношение площади всех этажей зданий и сооружений к площади участка (квартала).

Коэффициент застройки в проекте рассчитан по формуле:
50 267,55м² / 215 740,0 м² = 0,23

Коэффициент плотности застройки в проекте рассчитан по формуле:

$$257\,255,8 \text{ м}^2 / 215\,740,0 \text{ м}^2 = 1,2$$

Категория земель – земли населенных пунктов.

Заявителю осуществить постановку участка на кадастровый учет, без доверенности от органов местного самоуправления.

Виды разрешенного использования образуемых и изменяемых земельных участков представлены в таблице 1.1.

Условные номера образуемых земельных участков и условные номера изменяемых земельных участков указаны на плане межевания территории. (л.1 С-2290.11-20-ПМ).

Таблица 1.1 – Таблица образуемых и изменяемых земельных участков вариант 1.

Кадастровый номер земельного участка согласно ЕГРН	Статус/ сведения о границах земельного участка в соответствии с КПТ	Условный номер образуемого земельного участка/ кадастровый номер изменяемого земельного участка	Площадь, м ²	Этажность	Адрес	Вид разрешенного использования согласно сведениям из ЕГРН	Наименование вида разрешенного использования земельного участка (приведено в соответствии с Правилами землепользования и застройки г. Магнитогорска)
74:33:0306001:4385	Ранее учтенный /в координатах	ЗУ1	1063,80	1	Челябинская область, г Магнитогорск, р-н Орджоникидзевский, ул Труда, 21в	Для иных видов использования, характерных для населенных пунктов	Магазины*
74:33:0306001:86	Ранее не учтенный/ координаты отсутствуют	ЗУ3	2156,0	16	Челябинская область, г Магнитогорск, р-н Орджоникидзевский, ул Труда, 19	Жилой многоэтажный дом	Многоэтажная жилая застройка (высотная застройка)
74:33:0306001:87	Ранее не учтенный/ координаты отсутствуют	ЗУ4	2612,0	16	Челябинская область, г Магнитогорск, р-н Орджоникидзевский, ул Труда, 17	Жилой многоэтажный дом	Многоэтажная жилая застройка (высотная застройка)
74:33:0306001:90	Ранее не учтенный/ координаты отсутствуют	ЗУ5	2749,0	16	Челябинская область, г Магнитогорск, р-н Орджоникидзевский, ул Труда, 15	Жилой многоэтажный дом	Многоэтажная жилая застройка (высотная застройка)
-	-	ЗУ9	2522,0	5	Челябинская область, г Магнитогорск, пр. Ленина, 158/1	-	Среднеэтажная жилая застройка**
74:33:0306001:120	Ранее не учтенный/ координаты отсутствуют	ЗУ10	3632,0	9	Челябинская область, г Магнитогорск, пр. Ленина, 160/1	Жилой многоэтажный дом	Среднеэтажная жилая застройка**
74:33:0306001:143	Ранее не учтенный/ координаты отсутствуют	ЗУ11	4436,0	9	Челябинская область, г Магнитогорск, Сиреневый проезд, 32/1	Жилой многоэтажный дом	Среднеэтажная жилая застройка**
74:33:0306001:144	Ранее не учтенный/ координаты отсутствуют	ЗУ12	3426,0	9	Челябинская область, г Магнитогорск, Сиреневый проезд, 32	Жилой многоэтажный дом	Среднеэтажная жилая застройка**
74:33:0306001:145	Ранее не учтенный/ координаты отсутствуют	ЗУ13	6510,0	9	Челябинская область, г Магнитогорск, Сиреневый проезд, 30	Жилой многоэтажный дом	Среднеэтажная жилая застройка**
74:33:0306001:117	Ранее не учтенный/ координаты отсутствуют	ЗУ14	3799,0	9	Челябинская область, г Магнитогорск, пр. Ленина, 164	Жилой многоэтажный дом	Среднеэтажная жилая застройка**
74:33:0306001:119	Ранее не учтенный/ координаты отсутствуют	ЗУ15	2772,0	9	Челябинская область, г Магнитогорск, пр. Ленина, 162	Жилой многоэтажный дом	Среднеэтажная жилая застройка**
74:33:0306001:95	Ранее не учтенный/ координаты отсутствуют	ЗУ16	2813,0	5	Челябинская область, г Магнитогорск, Ворошилова, 37/2	Жилой многоэтажный дом	Среднеэтажная жилая застройка**
74:33:0306001:141	Ранее не учтенный/ координаты отсутствуют	ЗУ17	3451,0	9	Челябинская область, г Магнитогорск, Сиреневый проезд, 38	Жилой многоэтажный дом	Среднеэтажная жилая застройка**
74:33:0306001:98	Ранее не учтенный/ координаты отсутствуют	ЗУ18	1798,0	9	Челябинская область, г Магнитогорск, Ворошилова, 37	Жилой многоэтажный дом	Среднеэтажная жилая застройка**
74:33:0306001:98	Ранее не учтенный/ координаты отсутствуют	ЗУ19	2760,0	9	Челябинская область, г Магнитогорск, Ворошилова, 37	Жилой многоэтажный дом	Среднеэтажная жилая застройка**
74:33:0306001:98	Ранее не учтенный/ координаты отсутствуют	ЗУ20	2978,0	9	Челябинская область, г Магнитогорск, Ворошилова, 37	Жилой многоэтажный дом	Среднеэтажная жилая застройка**
74:33:0306001:98	Ранее не учтенный/ координаты отсутствуют	ЗУ21	1132,0	9	Челябинская область, г Магнитогорск, Ворошилова, 37	Жилой многоэтажный дом	Среднеэтажная жилая застройка**
74:33:0306001:101	Ранее не учтенный/ координаты отсутствуют	ЗУ22	1534,0	9	Челябинская область, г Магнитогорск, Ворошилова, 35	Жилой многоэтажный дом	Среднеэтажная жилая застройка**
74:33:0306001:100	Ранее не учтенный/ координаты отсутствуют	ЗУ23	3472,0	9	Челябинская область, г Магнитогорск, Ворошилова, 35/1	Жилой многоэтажный дом	Среднеэтажная жилая застройка**
74:33:0306001:100	Ранее не учтенный/ координаты отсутствуют	ЗУ25	1144,0	9	Челябинская область, г Магнитогорск, Ворошилова, 35/1	Жилой многоэтажный дом	Среднеэтажная жилая застройка**
74:33:0306001:101	Ранее не учтенный/ координаты отсутствуют	ЗУ26	2213,0	9	Челябинская область, г Магнитогорск, Ворошилова, 35	Жилой многоэтажный дом	Среднеэтажная жилая застройка**
-	-	ЗУ27	568,00	1	Челябинская область, г Магнитогорск, ул Труда, 17 корпус 2	-	Коммунальное обслуживание
-	-	ЗУ28	312,00	1	Челябинская область, г Магнитогорск, Сиреневый пр-д, 30 корпус 1	-	Коммунальное обслуживание
74:33:0306001:39	Ранее учтенный /в координатах	ЗУ29	2793,0	9	Челябинская область, г Магнитогорск, ул Труда, 13	Для объектов жилой застройки	Среднеэтажная жилая застройка**
74:33:0306001:88	Ранее учтенный /в координатах	ЗУ30	4461,0	5	Челябинская область, г Магнитогорск, Труда, 15/1	Для объектов жилой застройки	Среднеэтажная жилая застройка**
74:33:0306001:12	Ранее учтенный /в координатах	ЗУ31	1817,0	9	Челябинская область, г Магнитогорск, Ворошилова, 33	Для объектов жилой застройки	Среднеэтажная жилая застройка**
74:33:0306001:34	Ранее учтенный /в координатах	ЗУ32	6610,0	9	Челябинская область, г Магнитогорск, ул Труда, 21	Для объектов жилой застройки	Среднеэтажная жилая застройка**
74:33:0306001:152	Ранее учтенный / координаты отсутствуют	ЗУ33	44,80	1	Челябинская область, г Магнитогорск	Для размещения промышленных объектов (газосредельный пункт № 34)	Коммунальное обслуживание

* разрешение на условно разрешенный вид использования предоставляется только в отношении объектов капитального строительства, построенных, начатых строительством, реконструируемых до вступления в силу Решения Магнитогорского городского Собрания депутатов от 25 февраля 2020 года № 7 «О внесении изменений в Правила землепользования и застройки города Магнитогорска, утвержденные Решением Магнитогорского городского Собрания депутатов от 17 сентября 2008 года № 125».

** в отношении объектов капитального строительства, построенных, начатых строительством, реконструируемых до вступления в силу Решения Магнитогорского городского Собрания депутатов от 25 февраля 2020 года №7 «О внесении изменений в Правила землепользования и застройки города Магнитогорска, утвержденные Решением Магнитогорского городского Собрания депутатов от 17 сентября 2008 года № 125».

ВИД РАЗРЕШЕННОГО ИСПОЛЬЗОВАНИЯ ОБРАЗУЕМЫХ ЗЕМЕЛЬНЫХ УЧАСТКОВ В СООТВЕТСТВИИ С ПРАВИЛАМИ ЗЕМЛЕПОЛЬЗОВАНИЯ И ЗАСТРОЙКИ

Таблица 3.1
Перечень видов разрешенного использования образуемых земельных участков

Условный номер земельного участка	Вид разрешенного использования земельных участков
ЗУ1	Магазины 4.4*
ЗУ9-ЗУ23, ЗУ25-ЗУ32	Среднеэтажная жилая застройка 2.5**
ЗУ3-ЗУ5	Многоэтажная жилая застройка (высотная застройка) 2.6
ЗУ27, ЗУ28, ЗУ33	Коммунальное обслуживание 3.1

*разрешение на условно разрешенный вид использования предоставляется только в отношении объектов капитального строительства, построенных, начатых строительством, реконструируемых до вступления в силу Решения Магнитогорского городского Собрания депутатов от 25 февраля 2020 года № 7 «О внесении изменений в Правила землепользования и застройки города Магнитогорска, утвержденные Решением Магнитогорского городского Собрания депутатов от 17 сентября 2008 года № 125».

** в отношении объектов капитального строительства, построенных, начатых строительством, реконструируемых до вступления в силу Решения Магнитогорского городского Собрания депутатов от 25 февраля 2020 года № 7 «О внесении изменений в Правила землепользования и застройки города Магнитогорска, утвержденные Решением Магнитогорского городского Собрания депутатов от 17 сентября 2008 года № 125».

Целевое назначение лесов, вид (виды) разрешенного использования лесного участка, количественные и качественные характеристики лесного участка, сведения о нахождении лесного участка в границах особо защитных участков лесов

Подготовка Проекта межевания территории в целях определения местоположения границ, образуемых и (или) изменяемых лесных участков не осуществляется.

Сведения о границах территории, в отношении которой утвержден проект межевания, содержащие перечень координат характерных точек этих границ


Таблица 5.1
координаты границ территории, в отношении которой утвержден проект межевания, содержащие перечень координат характерных точек этих границ

Площадь – 26,15 га			
№	X	Y	
1		406287,24	1363241,83
2		405895,93	1363248,11
3		405903,30	1363768,40
4		406399,39	1363759,20
5		406398,63	1363720,45
6		406260,54	1363443,52
7		406258,69	1363362,57
8		406289,36	1363361,94

ОСНОВНЫЕ ТЕХНИКО-ЭКОНОМИЧЕСКИЕ ПОКАЗАТЕЛИ ПРОЕКТА МЕЖЕВАНИЯ

№ п/п	Наименование показателей	Единица измерения	Современное состояние на 2017 г.	Расчетный срок
1	Площадь проектируемой территории – всего	га	21,573	21,573
2	Территории, подлежащие межеванию	-»-	8,962	8,962
	В том числе территории: жилых зон из них:			
	зона многоэтажной многоквартирной жилой застройки (Ж-1)	-»-	8,962	8,962
	зона среднеэтажной многоквартирной жилой застройки (Ж-2)	-»-	-	-
	зона малоэтажной многоквартирной жилой застройки (Ж-3)	-»-	-	-
	зона индивидуальной жилой застройки (Ж-4)	-»-	-	-
	зона коллективных садоводств (Ж-5)	-»-	-	-
	зона запрещения жилого строительства (Ж-6)	-»-	-	-
	Общественно-деловые зоны	-»-	-	-
	Зоны специального назначения	-»-	-	-
	Зона транспортной и инженерной инфраструктуры	-»-	-	-
	Производственные зоны	-»-	-	-
	Зоны рекреационного назначения	-»-	-	-
	Зоны сельскохозяйственного использования	-»-	-	-
	Территории перспективного развития	-»-	-	-
3	Территории, не подлежащие межеванию	-»-	12,611	12,611
	в том числе:	-»-	-	-
	– зеленые насаждения общего пользования	-»-	0,53	0,53
	– улицы, дороги, проезды, площади	-»-	3,003	3,003
	– прочие территории (участки, стоящие на учете)	-»-	9,078	9,078

Приложение № 2
к постановлению администрации города
от 01.07.2021 № 6978-П



**АДМИНИСТРАЦИЯ ГОРОДА МАГНИТОГОРСКА
ЧЕЛЯБИНСКОЙ ОБЛАСТИ
ПОСТАНОВЛЕНИЕ**

01.07.2021 № 6979-П
Об утверждении перечня мероприятий по улучшению доступности социальной среды для людей с ограниченными возможностями здоровья

В соответствии с федеральными законами «Об общих принципах организации местного самоуправления в Российской Федерации», «О внесении изменений в отдельные законодательные акты Российской Федерации по вопросам социальной защиты инвалидов в связи с ратификацией Конвенции о правах инвалидов», в целях обеспечения беспрепятственного доступа для инвалидов объектов и услуг, руководствуясь Уставом города Магнитогорска,
ПОСТАНОВЛЯЮ:

1. Утвердить перечень мероприятий по улучшению доступности социальной среды для людей с ограниченными возможностями здоровья (далее – Перечень мероприятий) (приложение).
2. Руководителям структурных подразделений органов администрации города Магнитогорска, ответственным за исполнение Перечня мероприятий:
 - 1) обеспечить исполнение Перечня мероприятий;
 - 2) ежегодно, не позднее 20 числа месяца, следующего за отчетным периодом, представлять в управление социальной защиты населения администрации города информацию о ходе выполнения Перечня мероприятий.
3. Настоящее постановление вступает в силу со дня его подписания.
4. Службе внешних связей и молодежной политике администрации города (Рязанова О. М.) опубликовать настоящее постановление в средствах массовой информации и разместить на официальном сайте администрации города.
5. Контроль исполнения настоящего постановления возложить на заместителя главы города Рассоха И. А.

Глава города С. Н. БЕРДНИКОВ

Приложение
к постановлению администрации города
от 01.07.2021 № 6979-П

**ПЕРЕЧЕНЬ МЕРОПРИЯТИЙ ПО УЛУЧШЕНИЮ ДОСТУПНОСТИ СОЦИАЛЬНОЙ СРЕДЫ
ДЛЯ ЛЮДЕЙ С ОГРАНИЧЕННЫМИ ВОЗМОЖНОСТЯМИ ЗДОРОВЬЯ**

Адаптация объектов жилого фонда и жилой среды		
№ п/п	Наименование мероприятия	Исполнитель
1.1	Составление адресного перечня квартир, в которых проживают инвалиды, передвигающиеся на креслах-колясках, и инвалиды с полной потерей зрения, нуждающиеся в проведении мероприятий по обеспечению доступности жилых домов и жилых помещений в многоквартирных домах, а также обследование квартир	УСЗН совместно с общественными организациями инвалидов, УЖКХ совместно с управляющими организациями ТСЖ, ЖСК, ТСН, ОЖСК
1.2	Оборудование пандусами и поручнями многоквартирных домов, при строительстве которых такие объекты не предусматривались по заявлению граждан	УЖКХ, МКУ «УКС», УСЗН, администрации районов
1.3	Обеспечение доступной среды для инвалидов, с согласованием перечня работ с общественными организациями инвалидов, при обустройстве дворовых территорий по программе «Комфортная среда»	МКУ «УКС», администрации районов
1.4	Оборудование парковочных мест для инвалидов с нарушением функций опорно-двигательного аппарата во дворах жилого фонда	МКУ «УКС», администрации районов
Доступность социальной, инженерной, транспортной инфраструктуры		
2.1	Приобретение городского наземного пассажирского электрического транспорта с пониженным уровнем пола, оснащенного устройствами для перемещения маломобильных групп населения	УИОТиС
2.2	Оборудование остановочных комплексов	МКУ «УКС»
2.3	Разработка схем маршрутов для инвалидов и информирование жителей города об их движении	УСЗН, МКУ «УКС»
2.4	Установка информационных табло на остановках общественного транспорта	УИОТиС, МКУ «УКС»
2.5	Установка направляющих рельефных и контрастных тактильных указателей: напольные (в коридорах зданий, торговых залах магазинов самообслуживания, операционных залах банков, касс, залах ожидания вокзалов) и наземные (в пешеходных зонах, на тротуарах)	УК, УФКиС, УО, УСЗН, УАиГ, УЭиИ, МКУ «УКС», ЦКДМО

2.6	Установка надписей дублирующих, тактильных, брайлевских: номера этажей на поручнях перил, лестничных маршах и на кнопках (или рядом с ними) панелей управления пассажирскими грузовыми лифтовыми кабинами; номеров кабинетов с описанием их наименований и возможных наличием опасностей, размещаемые на особых подставках, прикрепляемые на стенах возле дверей в коридорах зданий и сооружений социально-значимых объектов; номеров кабинетов и предупреждение о восприятии входа посторонним в то или иное помещение, на ручках дверей; номеров зданий (домов), сооружений; названий улиц, полных названий учреждений (организаций), в них размещаемых, и часов их работы на специальных табличках, прикрепляемых у основного входа, доступных (досягаемых) для рук	УК, УФКиС, УО, УЖКХ, УСЗН, УАиГ, МКУ «УКС», УЭиИ
2.7	Ежегодное обновление разметки пешеходных переходов на территории города	МКУ «УКС»
2.8	Оборудование многолюдных пешеходных переходов светофорными объектами со звуковой сигнализацией	МКУ «УКС»
2.9	Корректировка перечня приоритетных объектов социальной инфраструктуры, поэтапное повышение уровня доступности основных объектов социальной инфраструктуры для реализации комплексного принципа обслуживания инвалидов	УК, УФКиС, УСЗН, УО, МКУ «УКС», УИОТиС, УЭиИ, ЦКДМО
Организация работ по обеспечению доступности средств связи и информации		
3.1	Подготовка, тиражирование и распространение информационных, справочных и методических материалов по вопросам реабилитации и социальной интеграции инвалидов, в том числе информации о доступности объектов социальной инфраструктуры	УСЗН, УК, УФКиС, СВСиМП, ЦКДМО
4.	Обеспечение доступности социальных и реабилитационных услуг через реализацию ведомственных планов и программ	
4.1	Организация подготовки и проведения фестивалей, конкурсов, концертов, иных социально-культурных мероприятий для инвалидов и детей-инвалидов	УК, УСЗН
4.2	Организация и проведение физкультурных и спортивных мероприятий с участием инвалидов и лиц с ограниченными возможностями здоровья, согласно городскому календарному плану официальных физкультурных мероприятий и спортивных мероприятий на соответствующий год	УФКиС
4.3	Мероприятия, направленные на трудоустройство граждан с ограниченными возможностями (инвалидов) и ограничениями жизнедеятельности	ЦЗН
4.4	Обеспечение библиотек города периодическими печатными изданиями для лиц с нарушениями зрения	УК
4.5	Разработка информационного веб-сервиса для инвалидов и маломобильных групп населения	УИОТиС, УСЗН

Прекращено движение автотранспортных средств по ул. Зеленая на участке от шоссе Западное (вдоль СНТ «Мичурина 1, 2, 3, 4, 5) до въезда в СНТ «Мичурина-1» на период с 02.07.2021 по 04.07.2021.

**АДМИНИСТРАЦИЯ ГОРОДА МАГНИТОГОРСКА
ЧЕЛЯБИНСКОЙ ОБЛАСТИ
ПОСТАНОВЛЕНИЕ**

01.07.2021 № 7010-П
О внесении изменений в постановление администрации города от 28.07.2020 № 8065-П

В соответствии с Федеральными законами «О противодействии коррупции», «О муниципальной службе в Российской Федерации», «О контроле за соответствием расходов лиц, замещающих государственные должности, и иных лиц их доходам», на основании Указов Президента Российской Федерации от 18.05.2009 № 559 «О представлении гражданами, претендующими на замещение должностей федеральной государственной службы, и федеральными государственными служащими сведений о доходах, об имуществе и обязательствах имущественного характера», от 15.07.2015 № 364 «О мерах по совершенствованию организации деятельности в области противодействия коррупции», руководствуясь Уставом города Магнитогорска, руководствуясь Уставом города Магнитогорска,
ПОСТАНОВЛЯЮ:

1. Внести в постановление администрации города от 28.07.2020 № 8065-П «Об утверждении Положения о представлении гражданами, претендующими на замещение должностей муниципальной службы администрации города Магнитогорска, и муниципальными служащими администрации города Магнитогорска сведений о доходах, расходах, об имуществе и обязательствах имущественного характера» (далее – постановление) следующие изменения:

- 1) пункт 8 Приложения к постановлению изложить в следующей редакции:

«8. Сведения о доходах, расходах, об имуществе и обязательствах имущественного характера представляются в сектор по профилактике коррупционных правонарушений управления муниципальной службы администрации города (далее – сектор по профилактике коррупционных правонарушений).»;
 - 2) абзац 1 пункта 9 Приложения к постановлению изложить в следующей редакции:

«9. В случае если гражданин, кандидат или муниципальный служащий, замещающий коррупционно опасную должность, обнаружили, что в представленных ими в сектор по профилактике коррупционных правонарушений сведениях о доходах, расходах, об имуществе и обязательствах имущественного характера не отражены или не полностью отражены какие-либо сведения, либо имеются ошибки, они вправе представить уточненные сведения в порядке, установленном настоящим Положением.»;
 - 3) абзац 2 пункта 16 Приложения к постановлению изложить в следующей редакции:

«В случае если гражданин или кандидат, представившие в сектор по профилактике коррупционных правонарушений сведения о своих доходах, об имуществе и обязательствах имущественного характера, а также сведения о доходах, об имуществе и обязательствах имущественного характера своих супруги (супруга) и несовершеннолетних детей, не были назначены на должность муниципальной службы, такие сведения возвращаются указанным лицам по их письменному заявлению вместе с другими документами.».
2. Настоящее постановление вступает в силу после его официального опубликования.
3. Службе внешних связей и молодежной политике администрации города (Рязанова О. М.) опубликовать настоящее постановление в средствах массовой информации.
4. Контроль исполнения настоящего постановления оставляю за собой.

Глава города С. Н. БЕРДНИКОВ

**АДМИНИСТРАЦИЯ ГОРОДА МАГНИТОГОРСКА
ЧЕЛЯБИНСКОЙ ОБЛАСТИ
ПОСТАНОВЛЕНИЕ**

01.07.2021 № 7011-П

О внесении изменений в постановление администрации города от 21.09.2010 № 10192-П
В соответствии с Федеральными законами «О противодействии коррупции», «О муниципальной службе в Российской Федерации», Указом Президента Российской Федерации от 01.07.2010 № 821

«О комиссиях по соблюдению требований к служебному поведению федеральных государственных служащих и урегулированию конфликта интересов», руководствуясь Уставом города Магнитогорска,

ПОСТАНОВЛЯЮ:

1. Внести в постановление администрации города от 21.09.2010 № 10192-П «О комиссии по соблюдению муниципальными служащими администрации города Магнитогорска основных прав, обязанностей, ограничений и запретов, связанных с муниципальной службой и урегулированию конфликта интересов» (далее – постановление) следующие изменения:

1) пункт 8 приложения № 2 к постановлению изложить в следующей редакции:

«8. Обращение, указанное в абзаце втором подпункта 2 пункта 6 настоящего Порядка, подается гражданином, замещающим должность муниципальной службы в администрации города, в сектор по профилактике коррупционных правонарушений управления муниципальной службы администрации города (далее – сектор по профилактике коррупционных правонарушений). В обращении указываются: фамилия, имя, отчество гражданина, дата его рождения, адрес места жительства, замещаемые должности в течение последних двух лет до дня увольнения с муниципальной службы, наименование, местонахождение коммерческой или некоммерческой организации, характер ее деятельности, должностные (служебные) обязанности, исполняемые гражданином во время замещения им должности муниципальной службы, функции по муниципальному (административному) управлению в отношении коммерческой или некоммерческой организации, вид договора (трудовой или гражданско-правовой), предполагаемый срок его действия, сумма оплаты за выполнение (оказание) по договору работ (услуг). В секторе по профилактике коррупционных правонарушений осуществляется рассмотрение обращения, по результатам которого подготавливается мотивированное заключение по существу обращения с учетом требований статьи 12 Федерального закона «О противодействии коррупции»»;

2) пункт 10 приложения № 2 к постановлению изложить в следующей редакции:

«10. Уведомление, указанное в подпункте 4 пункта 6 настоящего Порядка, рассматривается сектором по профилактике коррупционных правонарушений, который осуществляет подготовку мотивированного заключения о соблюдении гражданином, замещавшим должность муниципальной службы в администрации города, требований статьи 12 Федерального закона «О противодействии коррупции»»;

3) пункт 11 приложения № 2 к постановлению изложить в следующей редакции:

«11. Уведомление, указанное в абзаце четвертом подпункта 2 пункта 6 настоящего Порядка, рассматривается сектором по профилактике коррупционных правонарушений, который осуществляет подготовку мотивированного заключения по результатам рассмотрения уведомления»;

4) пункт 12 приложения № 2 к постановлению изложить в следующей редакции:

«12. При подготовке мотивированного заключения по результатам рассмотрения обращения, указанного в абзаце втором подпункта 2 пункта 6 настоящего Порядка, или уведомлений, указанных в абзаце четвертом подпункта 2 и подпункте 4 пункта 6 настоящего Порядка, должностные лица сектора по профилактике коррупционных правонарушений имеют право проводить собеседование с муниципальными служащими, представившим обращение или уведомление, получать от него письменные пояснения, а также могут направлять в установленном порядке запросы в государственные органы, органы местного самоуправления и заинтересованные организации. Обращение или уведомление, а также заключение и другие материалы в течение семи рабочих дней со дня поступления обращения или уведомления представляются председателю комиссии. В случае направления запросов обращение или уведомление, а также заключение и другие материалы представляются председателю комиссии в течение 45 дней со дня поступления обращения или уведомления. Указанный срок может быть продлен, но не более чем на 30 дней.»;

5) пункт 39 приложения № 2 к постановлению изложить в следующей редакции:

«39. Организационно-техническое и документационное обеспечение деятельности комиссии, а также информирование членов комиссии о вопросах, включенных в повестку дня, о дате, времени и месте проведения заседания, ознакомление членов комиссии с материалами, представляемыми для обсуждения на заседании комиссии, осуществляются сектором по профилактике коррупционных правонарушений.»;

2. Настоящее постановление вступает в силу после его официального опубликования.

3. Службе внешних связей и молодежной политики администрации города (Рязанова О. М.) опубликовать настоящее постановление в средствах массовой информации.

4. Контроль исполнения настоящего постановления возложить на заместителя главы города - руководителя аппарата администрации города Москалева М. В.

Глава города С. Н. БЕРДНИКОВ

ИТОГИ АУКЦИОНОВ:

Администрация города Магнитогорска объявляет о результатах аукционов, назначенных на 01.07.2021 г.:

Победителем аукциона по продаже земельного участка, расположенного по адресу: г. Магнитогорск, поселок «Западный-2», квартал 3, участок № 17, кадастровый 74:33:0207001:138, для строительства индивидуального жилого дома, признана Землякова Наталья Сергеевна.

ЗАКЛЮЧЕНИЕ

о результатах общественных обсуждений

город Магнитогорск **03.07.2021**
По проекту «Документация о внесении изменений в проект межевания территории города Магнитогорска, утвержденной постановлением администрации города от 06.09.2019 № 10825-П, в границах улиц Зеленая, Оренбургская, Советская» были проведены общественные обсуждения, в которых приняли участие 0 участников общественных обсуждений.

Настоящее заключение о результатах общественных обсуждений подготовлено на основании протокола общественных обсуждений от 03.07.2021.

Предложения и замечания участников общественных обсуждений, в том числе граждан, являющихся участниками общественных обсуждений и постоянно проживающих на территории, в пределах которой проводились общественные обсуждения и иных участников общественных обсуждений не поступали.

В ходе проведения общественных обсуждений по проекту «Документация о внесении изменений в проект межевания территории города Магнитогорска, утвержденной постановлением администрации города от 06.09.2019 № 10825-П, в границах улиц Зеленая, Оренбургская, Советская» поступило замечание от члена комиссии по проведению общественных обсуждений по проекту Генерального плана города Магнитогорска, по проекту планировки территории, проекту межевания территории города Магнитогорска (далее Комиссия) МП трест «Теплофикация» от 23.06.2021 исх. № 6493-ПТО.

В связи с вышеизложенным, Комиссия по проведению общественных обсуждений по проекту Генерального плана города Магнитогорска, по проекту планировки территории, проекту межевания территории города Магнитогорска приходит к следующим выводам:

- считать общественные обсуждения состоявшимися;
- рекомендовать главе города утвердить доработанную по замечаниям документацию о внесении изменений в проект межевания территории города Магнитогорска, утвержденной постановлением администрации города от 06.09.2019 № 10825-П, в границах улиц Зеленая, Оренбургская, Советская.

Заместитель председателя комиссии О. В. ГЛЕБОВА

ЗАКЛЮЧЕНИЕ

о результатах общественных обсуждений

город Магнитогорск **26.06.2021**
По проекту «Документация о внесении изменений в проект планировки территории жилых зон в левобережной части г. Магнитогорска, утвержденной постановлением администрации города от 13.03.2012 № 3090-П, в границах улиц Чкалова, Серова, Лермонтова, Полевая, Тихвинский, Шота Руставели» были проведены общественные обсуждения, в которых приняли участие 0 участников общественных обсуждений.

Настоящее заключение о результатах общественных обсуждений подготовлено на основании протокола общественных обсуждений от 26.06.2021.

Предложения и замечания участников общественных обсуждений, в том числе граждан, являющихся участниками общественных обсуждений и постоянно проживающих на территории, в пределах которой проводились общественные обсуждения и иных участников общественных обсуждений не поступали.

В связи с вышеизложенным, Комиссия по проведению общественных обсуждений по проекту Генерального плана города Магнитогорска, по проекту планировки территории, проекту межевания территории города Магнитогорска приходит к следующим выводам:

- считать общественные обсуждения состоявшимися;
- рекомендовать главе города утвердить документацию о внесении изменений в проект планировки территории жилых зон в левобережной части г. Магнитогорска, утвержденной постановлением администрации города от 13.03.2012 № 3090-П, в границах улиц Чкалова, Серова, Лермонтова, Полевая, Тихвинский, Шота Руставели.

Заместитель председателя комиссии О. В. ГЛЕБОВА

Период отпуска по уходу за ребенком до полутора лет включается в страховой стаж

Право на страховую пенсию по старости возникает при определенных условиях, к числу которых относится наличие необходимого страхового стажа и требуемой величины индивидуальных пенсионных коэффициентов. Так, например, гражданам, достигшим пенсионного возраста в 2021 году, страховая пенсия по старости может быть назначена, если их страховой стаж составляет не менее 12 лет, а величина индивидуальных пенсионных коэффициентов - не менее 21.

В страховой стаж включаются периоды работы, за которые начислялись и уплачивались страховые взносы в Пенсионный фонд. Индивидуальный пенсионный коэффициент, начиная с 1 января 2015 г., определяется за каждый календарный год работы и зависит, прежде всего, от суммы страховых взносов. За периоды работы до 1 января 2015 г. он рассчитывается по формулам.

Наряду с периодами работы в страховой стаж засчитываются и другие периоды, например: период прохождения военной службы по призыву; период ухода за инвалидом первой группы, ребенком-инвалидом или за лицом, достигшим возраста 80 лет; период проживания супругов военнослужащих, проходящих военную службу по контракту, в местностях, где они не могли трудоустроиться. За каждый полный календарный год такого периода пенсионным законодательством установлен коэффициент 1,8.

Отдельно остановимся на периодах ухода за малолетними детьми.

В страховой стаж засчитываются периоды ухода одного из родителей за каждым ребенком до достижения им возраста полутора лет, но не более шести лет в общей сложности (при условии, что им предшествовали или за ними следовали периоды работы). За каждый полный календарный год названного периода ухода также предусмотрен коэффициент. Но его размер будет зависеть от того, какой по счету учтен ребенок при определении величины индивидуальных пенсионных коэффициентов - первый, второй, третий или четвертый.

Период ухода	Коэффициент, полагающийся за полный календарный год ухода за ребенком до полутора лет	Коэффициент за период ухода за ребенком продолжительностью полутора года
за первым ребенком	1,8	2,7
за вторым ребенком	3,6	5,4
за третьим ребенком	5,4	8,1
за четвертым ребенком	5,4	8,1
всего		24,3

Таким образом, максимальная сумма коэффициентов, полагающихся за периоды ухода за детьми до достижения ими возраста полутора лет, составляет 24,3.

В случае если периоды ухода за детьми совпадают по времени (например, при рождении близнецов или при рождении следующего ребенка до достижения полутора лет предыдущим ребенком) коэффициенты определяются путем их суммирования за каждого ребенка (смотреть таблицу).

Отметим, если продолжительность периода ухода за ребенком до достижения им возраста полутора лет составляет менее полного года, коэффициенты определяются исходя из фактической продолжительности соответствующего периода. При этом один месяц составляет 1/12 часть коэффициента за полный календарный год, а один день - 1/360 часть соответственно.

Период ухода одного из родителей за каждым ребенком до достижения им возраста полутора лет подтверждается документами, удостоверяющими рождение ребенка и достижение им возраста полутора лет. К ним относятся свидетельство о рождении, паспорт, свидетельство о браке, свидетельство о смерти, справки жилищных органов о совместном проживании до достижения ребенком возраста полутора лет, документы работодателя о предоставлении отпуска по уходу за ребенком до достижения им возраста полутора лет и другие документы, подтверждающие необходимые сведения.

Кроме того, гражданин (один из родителей), который обратился за установлением страховой пенсии, должен сообщить сведения о втором родителе, необходимые для решения вопроса о зачете в страховой стаж периода ухода за ребенком. Указанный период засчитывается родителю в страховой стаж в случае, если соответствующий период ухода за данным ребенком не засчитан в страховой стаж другому родителю (при установлении ему страховой пенсии).

22.06.2021.

Южноуральцы могут оформить кодовое слово для персональной консультации специалистов ПФР по телефону

Кодовое слово дает возможность жителям Челябинской области получать по телефону не общую, а персональную консультацию специалистов Пенсионного фонда. Например, о размере своей пенсии или установленных социальных выплатах, о дате их получения и др.

Формат дистанционных консультаций с использованием кодового слова удобен для всех категорий граждан, но особенно для пенсионеров и людей с ограниченными возможностями, так как это позволяет свести к минимуму личные посещения клиентских служб ПФР.

Кодовое слово южноуральцы определяют самостоятельно в Личном кабинете гражданина (<https://es.pfrf.ru/>) на официальном сайте ПФР. Для этого необходимо войти в свой Личный кабинет с помощью логина и пароля от портала госуслуг, в верхней части сайта нажать на свои ФИО, затем в строке «Настройки идентификации личности посредством телефонной связи» задать желаемое кодовое слово и после чего данная информация будет мгновенно принята управлением ПФР. Кроме этого, определить самостоятельно кодовое слово и подать соответствующее заявление можно в клиентской службе управления ПФР.

В дальнейшем при необходимости получить персональную информацию по справочному телефону ПФР гражданину потребуется сообщить специалисту свое кодовое слово, а также назвать ФИО и номер СНИЛС. Если все данные окажутся верными и будет установлена личность гражданина, информация по справочному телефону будет предоставлена.

Напомним, что при возникновении вопросов южноуральцы могут проконсультироваться со специалистами ПФР по единому региональному справочному телефону 8-800-600-02-77, по справочному телефону отделения ПФР 8 (351) 282-28-28, а также по телефону горячей линии управления ПФР по месту жительства (узнать по ссылке <https://es.pfrf.ru/findOffice/>).

17.06.2021.